Plan Local d'Urbanisme intercommunal et Habitat

# PLUi-H APPROUVÉ

**par délibération du Conseil de Toulouse Métropole du 18/12/2025**



## 3 - Pièces réglementaires

### 3C - Documents graphiques du règlement

**3C1 - DGR au 1/2 500e**

**Cahier des planches graphiques**

toulouse métropole

# 3C1 – Document Graphique du Règlement : légende du cahier au 1/2500e

Plan Local d'Urbanisme intercommunal et Habitat

Limite de commune

Zone d'application des dispositions liées aux transports publics guidés

## Zonage et étiquette des valeurs réglementaires

Limite de zone

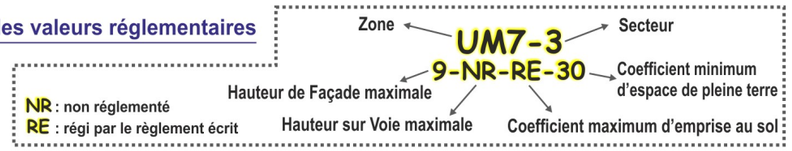


## Volumétrie et implantation des constructions

Alignement et continuité obligatoire

Alignement obligatoire

Alignement possible

Zone de recul minimale liée à l'article L.111-8 CU

Zone de recul minimale par rapport aux infrastructures routières

Périmètre d'Orientations d'Aménagement et de Programmation (OAP)

## Règlement graphique de détail

Espace constructible

Espace aménagé

Espace libre

Espace pleine terre

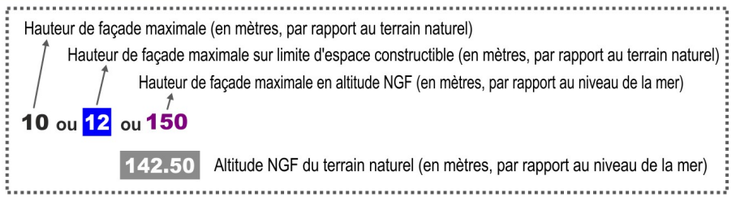


## Eléments patrimoniaux, végétaux et paysagers protégés

Elément Bâti Protégé (EBP) : Edifice, façade, élément de clôture

Elément Bâti Protégé (EBP) : Ensemble urbain

Prescriptions architecturales

Bâtiment pouvant changer de destination

Espace Boisé Classé symbole (EBC)

Espace Boisé Classé (EBC)

Espace Vert Protégé (EVP)

Espace Inconstructible pour Continuités Ecologiques (EICE)

## Terrains réservés pour des motifs d'intérêt général

Emplacement Réservé (ER) ou Emplacement Réservé Logement social / mixité sociale (ERL)

Principe de Voie de Circulation à conserver, à modifier ou à créer (PVC)

Servitude pour Equipements Publics (SEP)

Périmètre d'Attente d'un Projet d'Aménagement Global (PAPAG)

## La division du territoire métropolitain en zones

### - Zones urbaines - UM – UA – UIC - UP

- **Zones Urbaines à vocation Mixte - UM -** déterminées en fonction des caractéristiques d'implantation du bâti existant ou futur :
  - **UM 1** Alignement et continuité obligatoires du bâti
  - **UM 2** Alignement obligatoire et continuité recherchée du bâti
  - **UM 3** Alignement obligatoire et continuité ou discontinuité du bâti
  - **UM 4** Alignement ou retrait et continuité ou discontinuité du bâti
  - **UM 5** Retrait et continuité obligatoires du bâti
  - **UM 6** Retrait obligatoire et continuité possible du bâti
  - **UM 7** Retrait obligatoire et continuité possible du bâti seulement en rez-de-chaussée
  - **UM 8** Retrait obligatoire et continuité possible du bâti seulement en rez-de-chaussée avec une bande de constructibilité
  - **UM 9** Retrait obligatoire et discontinuité du bâti
  - **UM 10** Retrait obligatoire et discontinuité du bâti, avec une bande de constructibilité
- **Zones Urbaines à vocation d'Activité - UA -** qui se distinguent par leur vocation :
  - **UA 1** Généraliste dite « toutes activités »
  - **UA 2** A dominante industrielle et logistique
  - **UA 3** Productive à régulation tertiaire
  - **UA 4** Enjeux locaux de proximité
- **Zones Urbaines à vocation d'équipement d'intérêt collectif ou de service public - UIC -** qui se distinguent par leur vocation :
  - **UIC 1** Généraliste
  - **UIC 2** A vocation « Sport-Loisirs -Culture »
  - **UIC 3** A vocation « Enseignement »
  - **UIC 4** A Vocation « Santé et action sociale »
  - **UIC 5** A vocation « Technique » dédiée aux locaux techniques et industriels des administrations publiques et assimilées
- **Zones urbaines de projet - UP -** qui se distinguent par leur niveau de règles :
  - **UP 0** Seules les dispositions des Orientations d'Aménagement et de Programmation (OAP) s'appliquent
  - **UP 1** S'appliquent les dispositions communes du règlement écrit, y compris les règles graphiques des DGR et éventuellement les dispositions des OAP
  - **UP 2** S'appliquent les dispositions communes et spécifiques du règlement écrit, y compris les règles graphiques des DGR et éventuellement les dispositions des OAP

### - Zones à Urbaniser - AU - ouvertes à l'urbanisation (AUM1 à 10, AUIC, AUP….) ou fermées (AUf, AUMF, AUAf …) et destinées à être ouvertes par une future procédure d'évolution du PLUi-H

### - Zones Naturelles - N - qui se distinguent par leur protection ou vocation :

- **NS** Naturelle Stricte
- **NL** Naturelle Loisirs
- **NC** Naturelle Carrières

### - Zones Agricoles - A - à vocation :

- **A** Agricole
- **A1** Agricole interdisant toute construction pour des motifs d'ordre paysager

Les zones N et A comportent des Secteurs de Taille et de Capacité d'Accueil Limitées (STECAL) :

**NAL 1 / AAL 1** Constructions et activités existantes

**NAL 2 / AAL 2** Aire d'accueil et terrains familiaux locatifs destinés à l'habitat des gens du voyage et résidences démontables constituant l'habitat permanent de leurs utilisateurs.

**NAL 3 / AAL 3** Constructions légères à vocation touristique, terrains de camping, caravaning, parcs résidentiels et de loisirs.

# PLAN D'ASSEMBLAGE

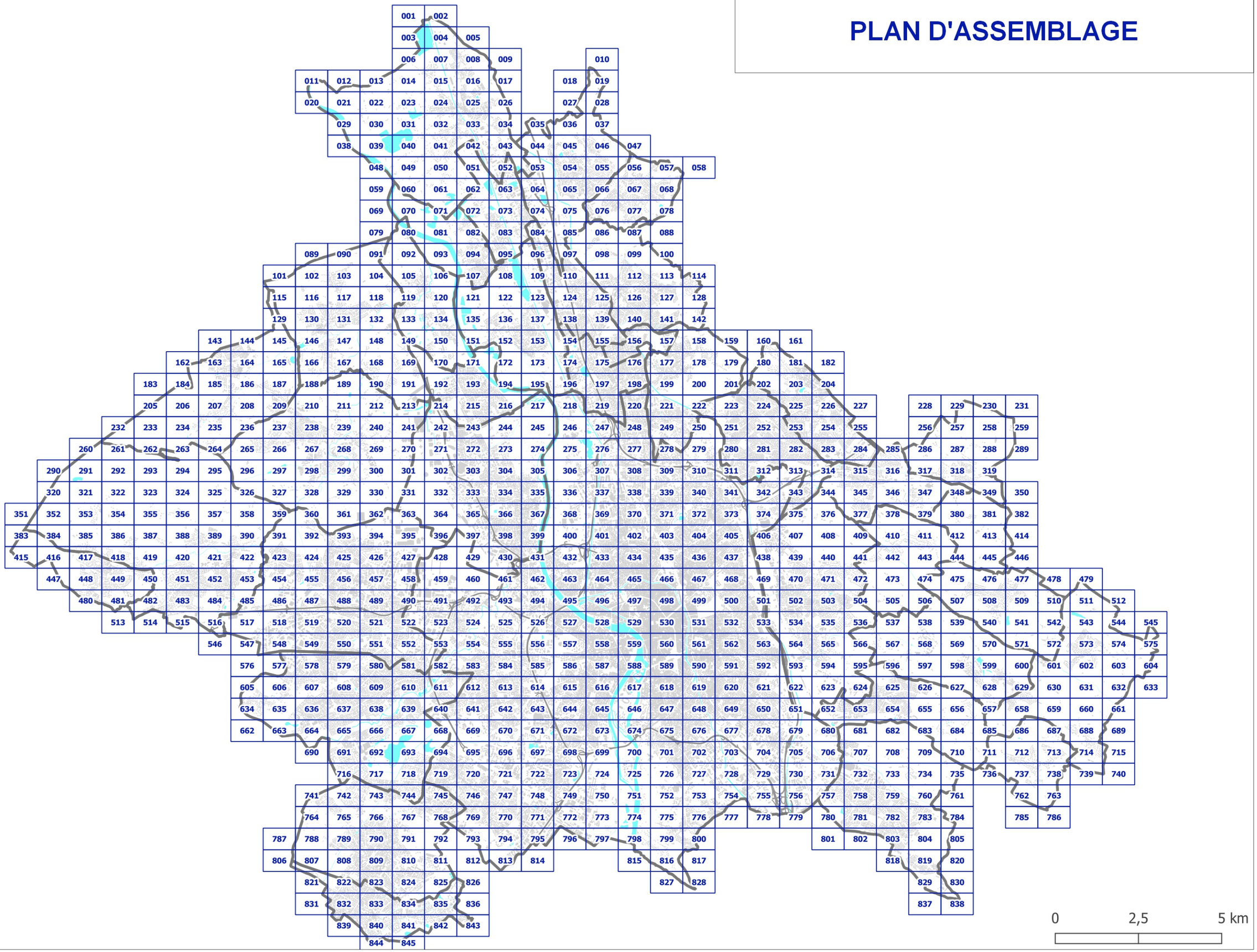

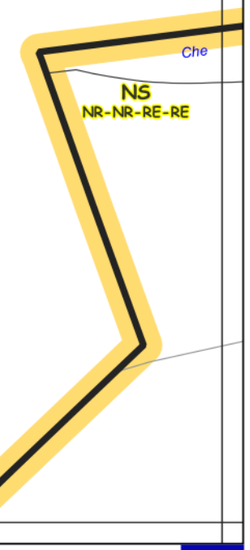


«Origine DGFIP Cadastre © Droits de l'Etat réservés ® 2022»

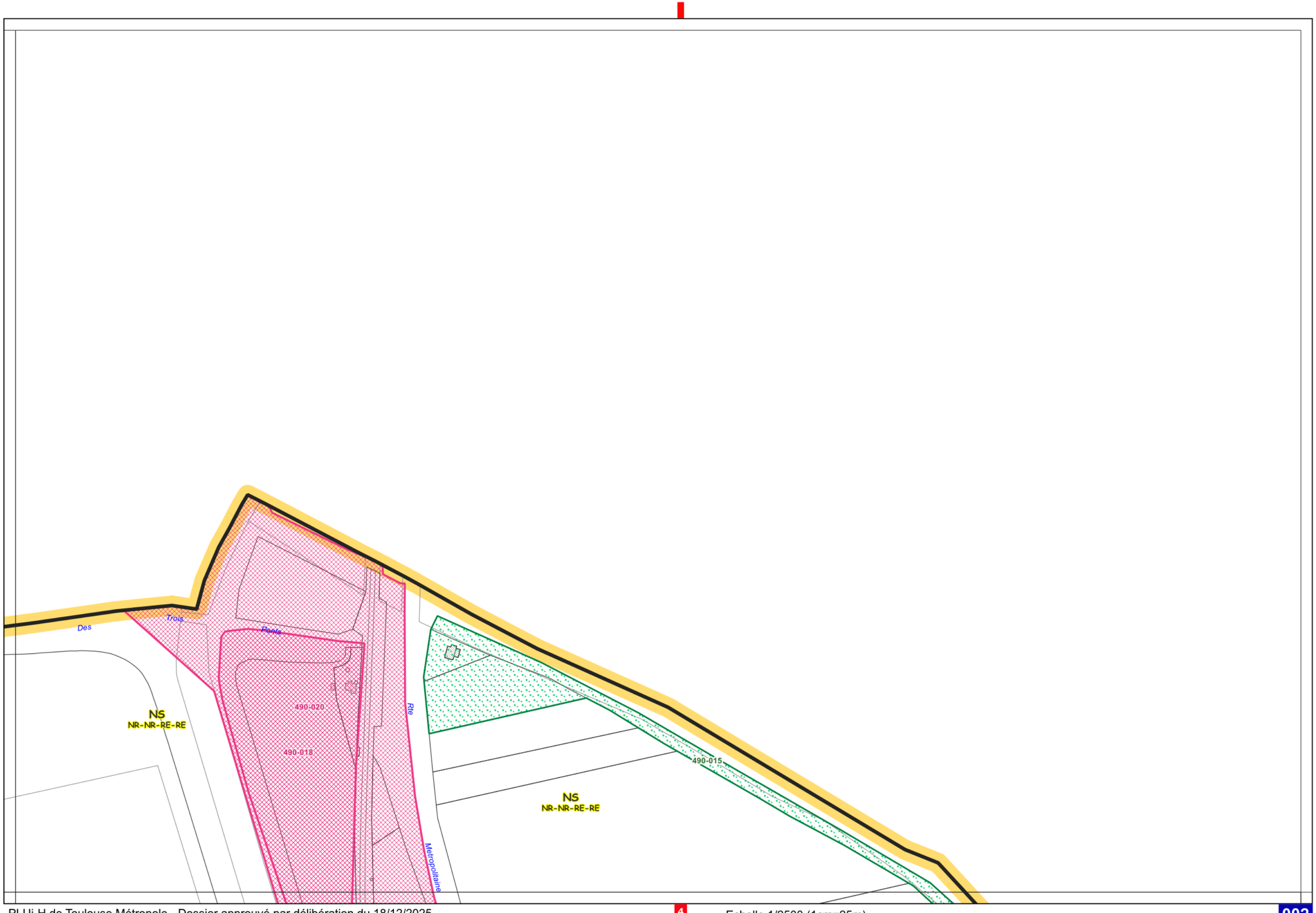


«Origine DGFIP Cadastre © Droits de l'Etat réservés ® 2022»

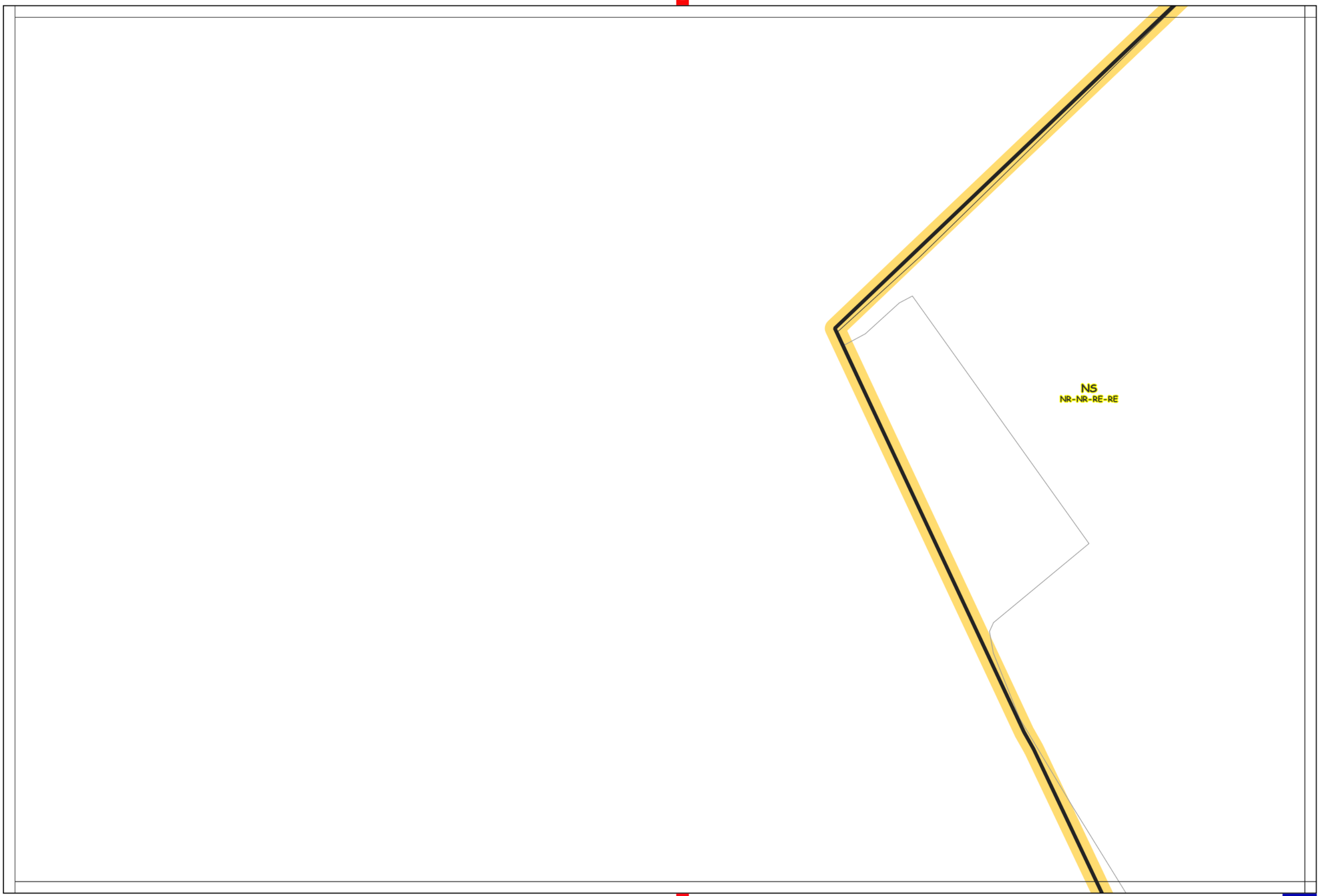




«Origine DGFIP Cadastre © Droits de l'Etat réservés ® 2022»








«Origine DGFIP Cadastre © Droits de l'Etat réservés ® 2022»

4

NS
NR-NR-RE-RE

490-015

A
RE-NR-NR-NR

490-014

490-014

UM7
6-NR-25-50

8

«Origine DGFIP Cadastre © Droits de l'Etat réservés ® 2022»

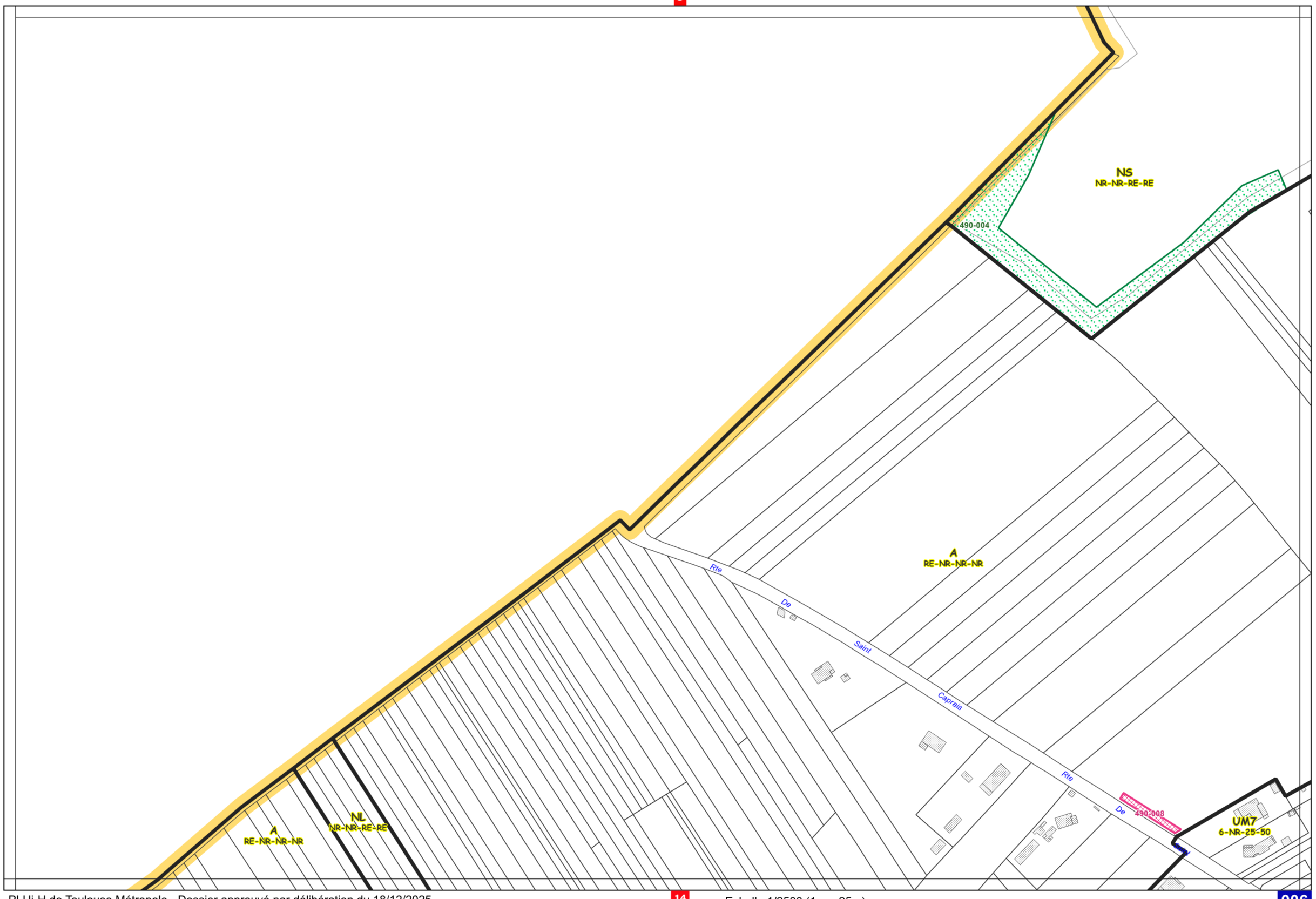




«Origine DGFIP Cadastre © Droits de l'Etat réservés ® 2022»





Echelle 1/2500 (1cm=25m)

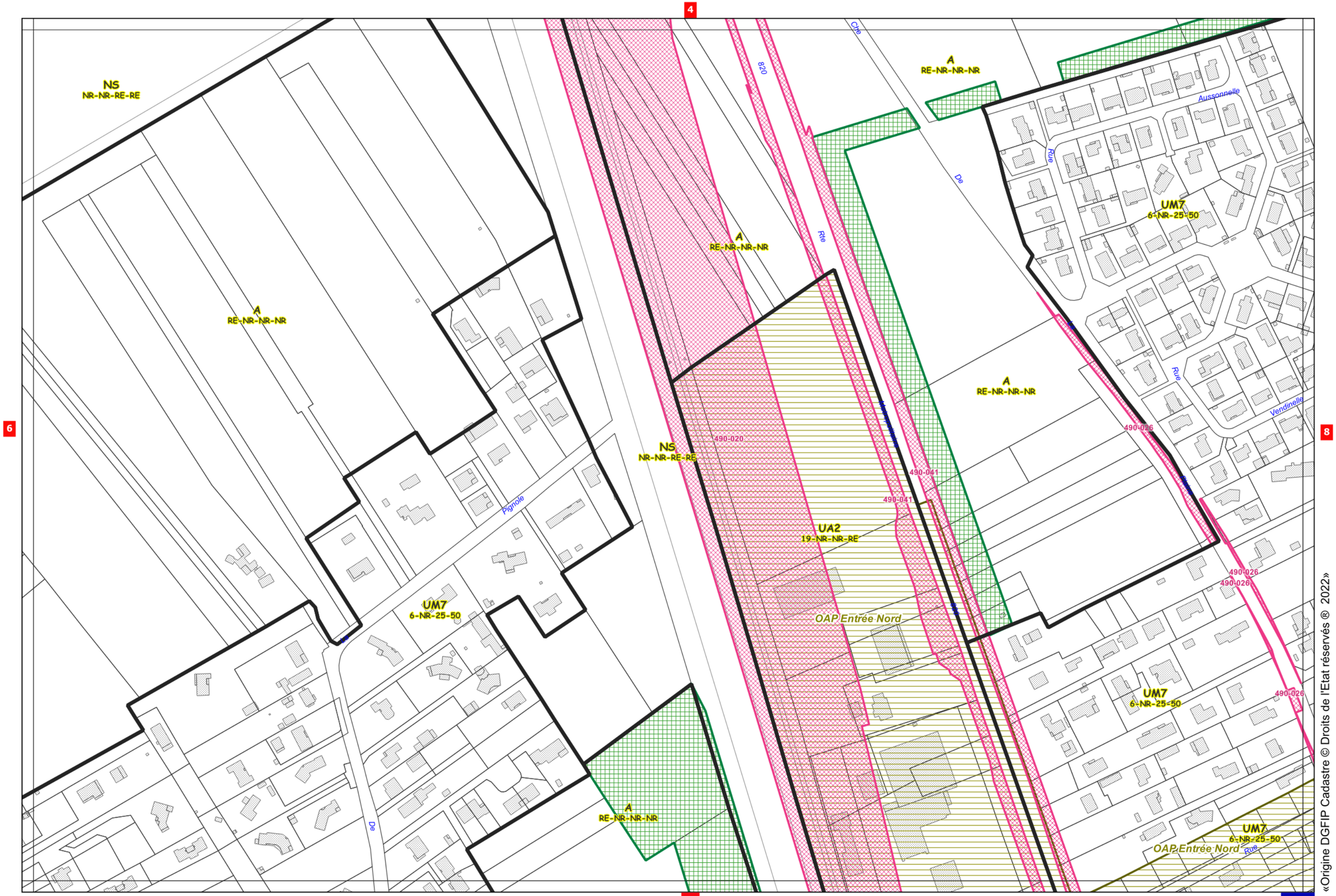


«Origine DGFIP Cadastre © Droits de l'Etat réservés ® 2022»



Echelle 1/2500 (1cm=25m)

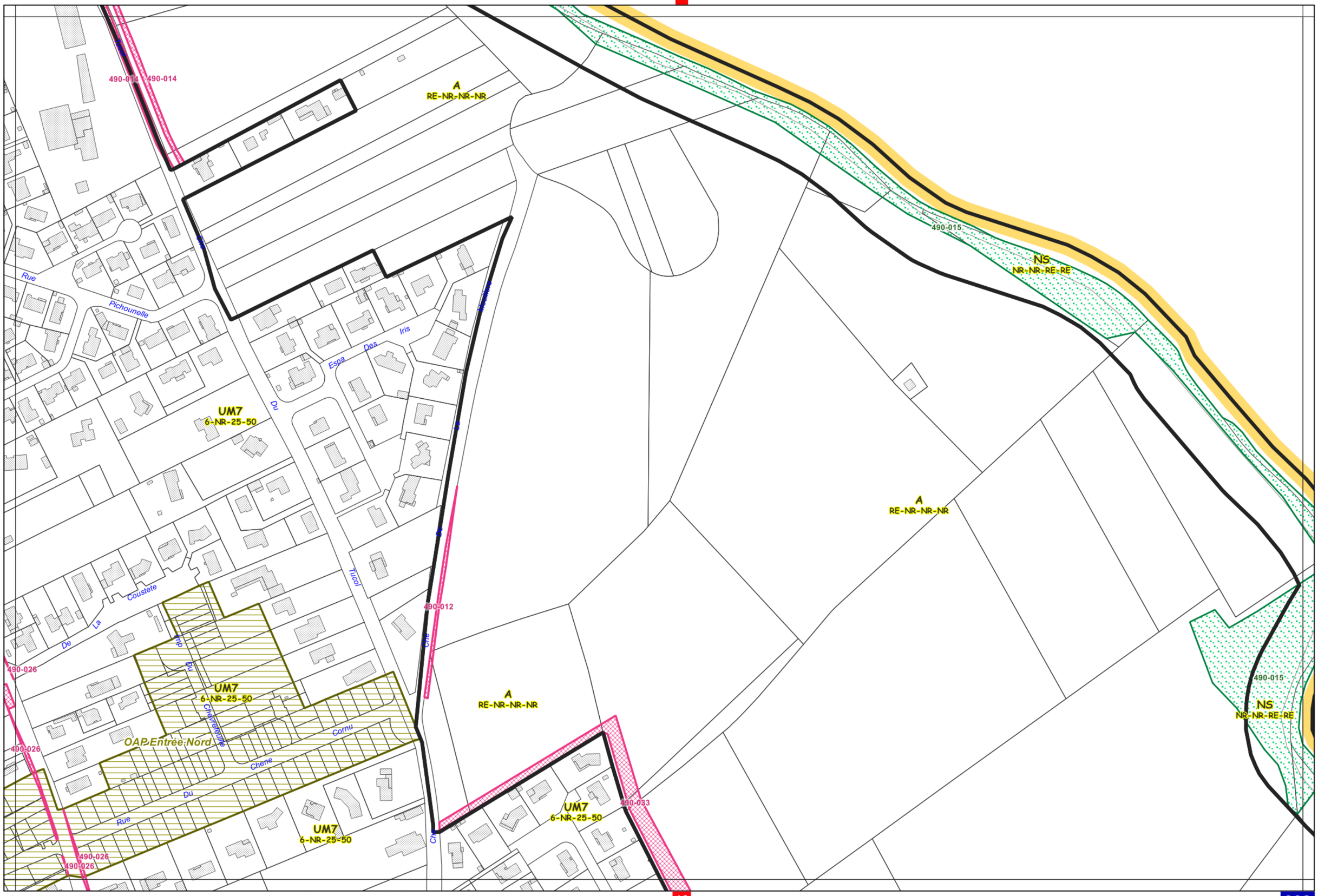


PLUi-H de Toulouse Métropole - Dossier approuvé par délibération du 18/12/2025

Echelle 1/2500 (1cm=25m)

«Origine DGFIP Cadastre © Droits de l'Etat réservés ® 2022»

8

NS
NR-NR-RE-RE

490-015

NS
NR-NR-RE-RE

«Origine DGFIP Cadastre © Droits de l'Etat réservés ® 2022»




«Origine DGFIP Cadastre © Droits de l'Etat réservés ® 2022»

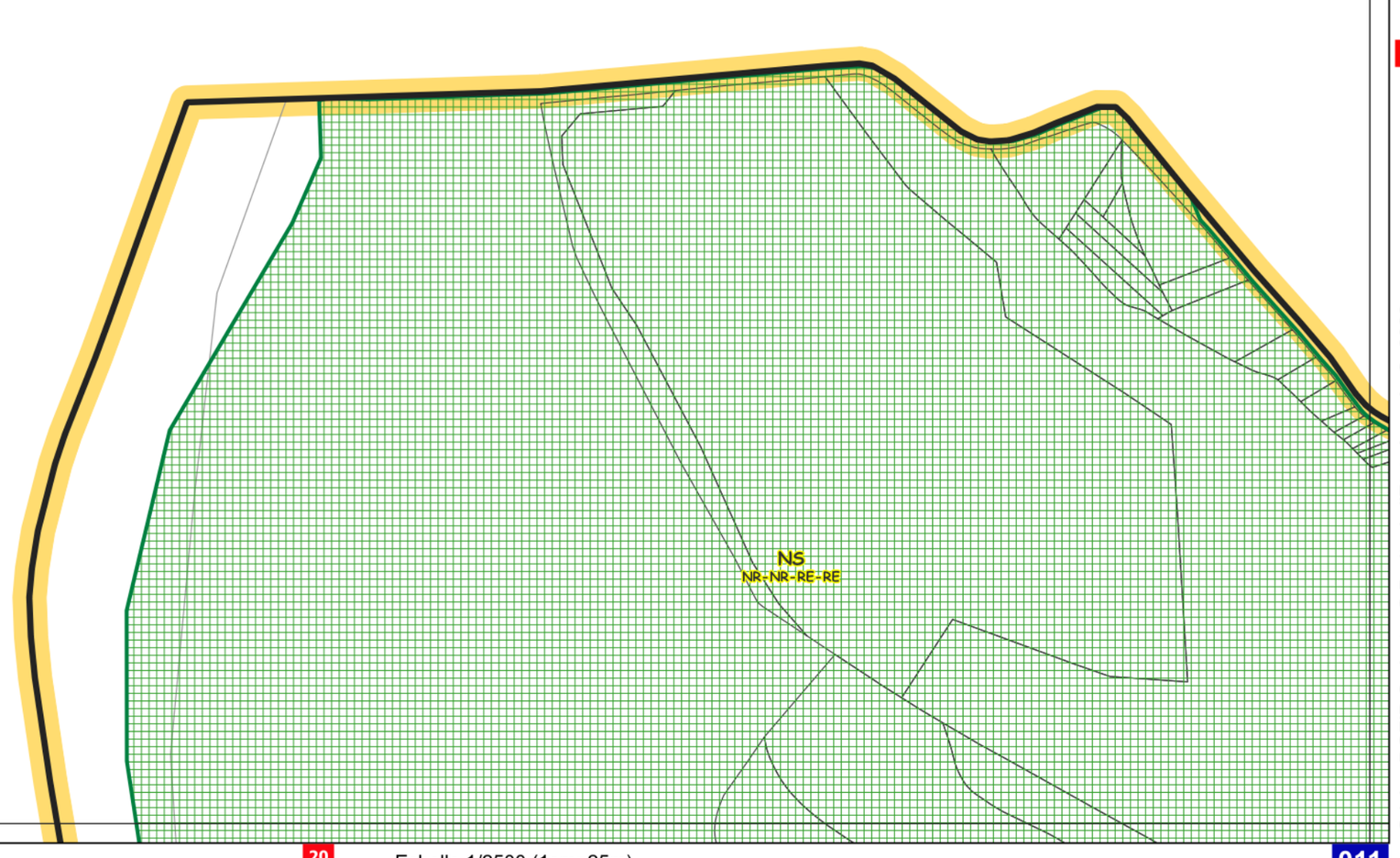


«Origine DGFIP Cadastre © Droits de l'Etat réservés ® 2022»

11

13

NS
NR-NR-RE-RE

NS
NR-NR-RE-RE

A
RE-NR-NR-NR

«Origine DGFIP Cadastre © Droits de l'Etat réservés ® 2022»



21

Echelle 1/2500 (1cm=25m)

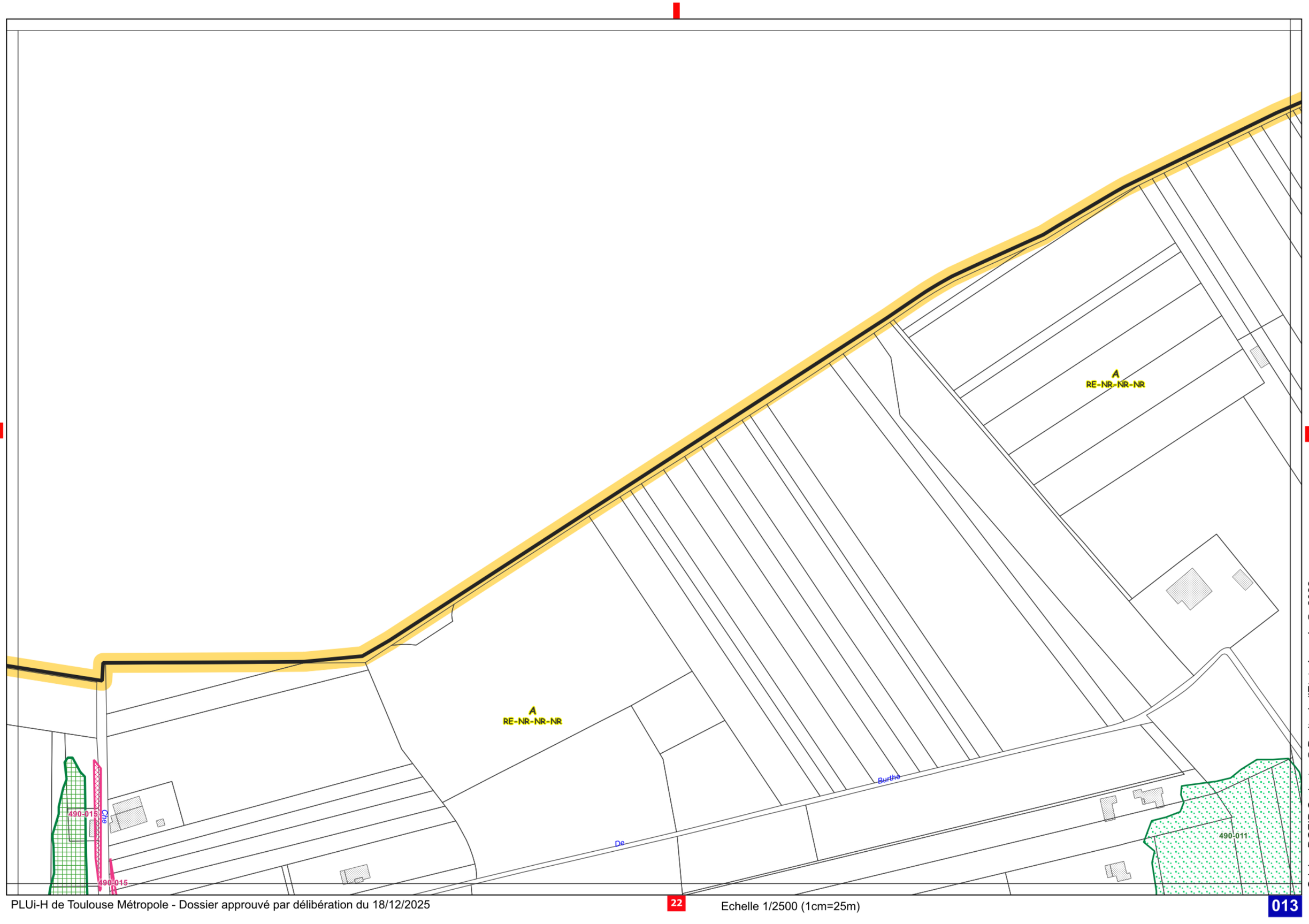


12

14

22



«Origine DGFIP Cadastre © Droits de l'Etat réservés ® 2022»

6

13

15

UM7
6-NR-25-50

A
RE-NR-NR-NR

A
RE-NR-NR-NR

NL
NR-NR-RE-RE

A
RE-NR-NR-NR

A
RE-NR-NR-NR

Caprais

Macons

490-011



«Origine DGFIP Cadastre © Droits de l'Etat réservés ® 2022»

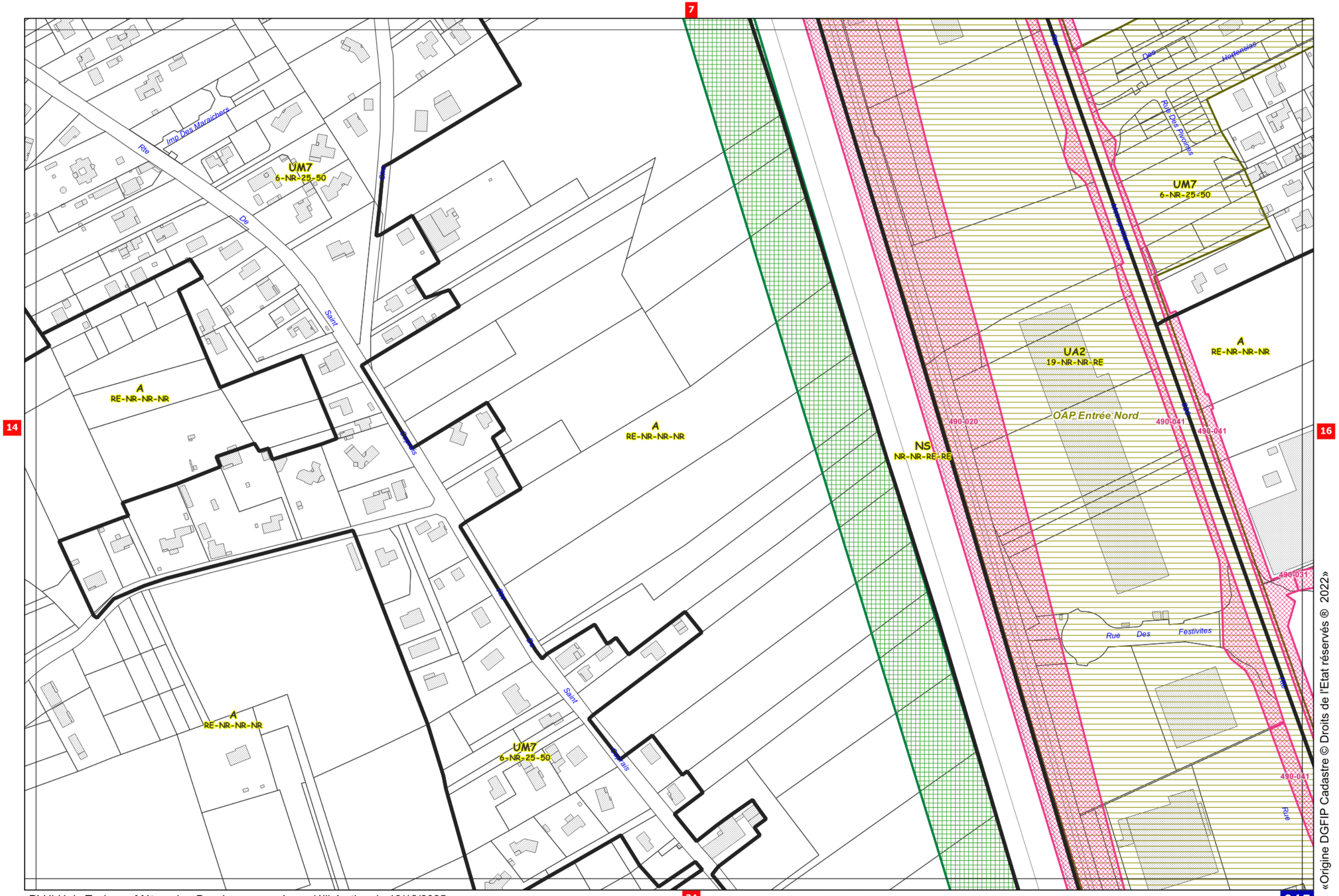


«Origine DGFIP Cadastre © Droits de l'Etat réservés ® 2022»



Echelle 1/2500 (1cm=25m)

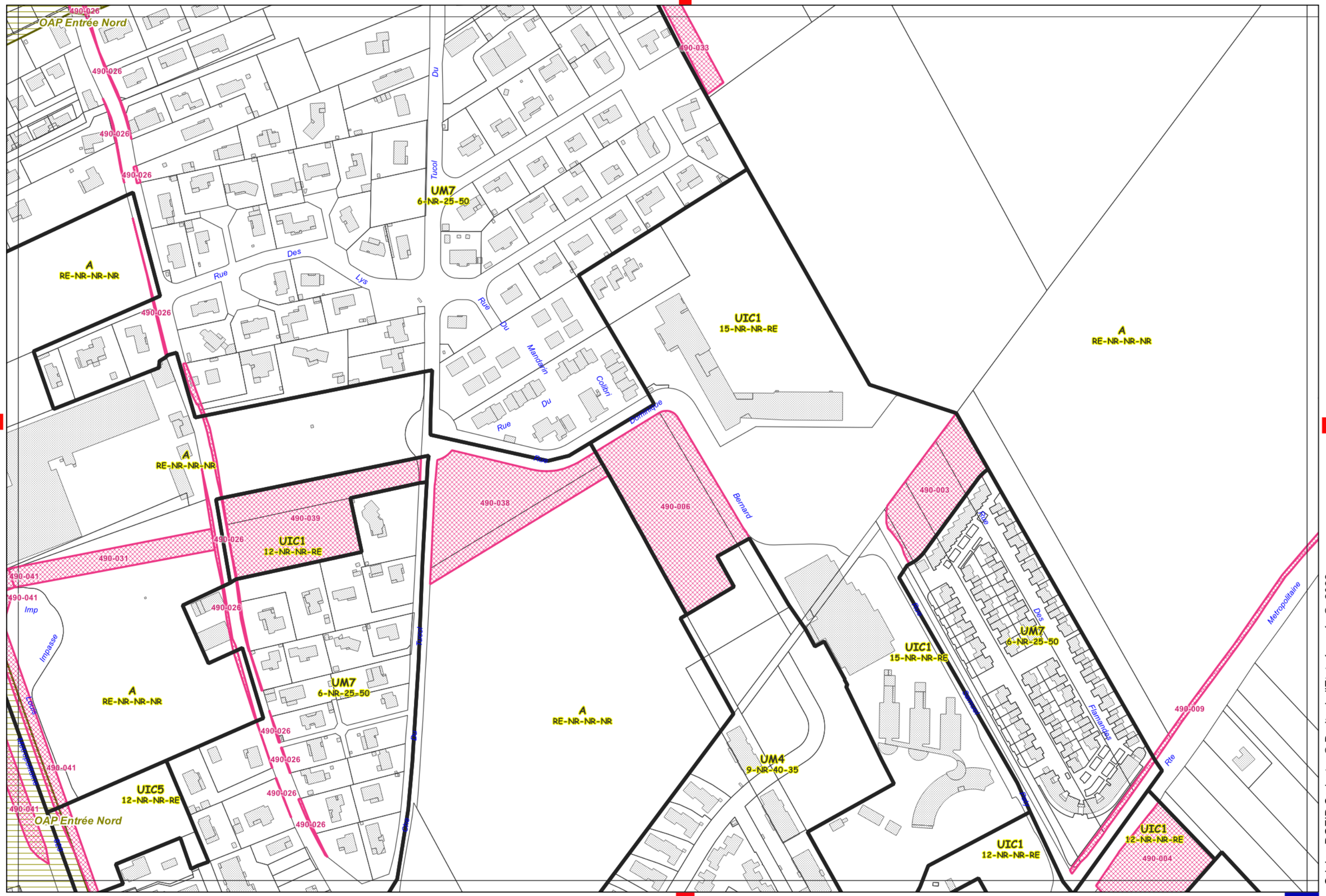


15
17
25



Echelle 1/2500 (1cm=25m)



«Origine DGFIP Cadastre © Droits de l'Etat réservés ® 2022»

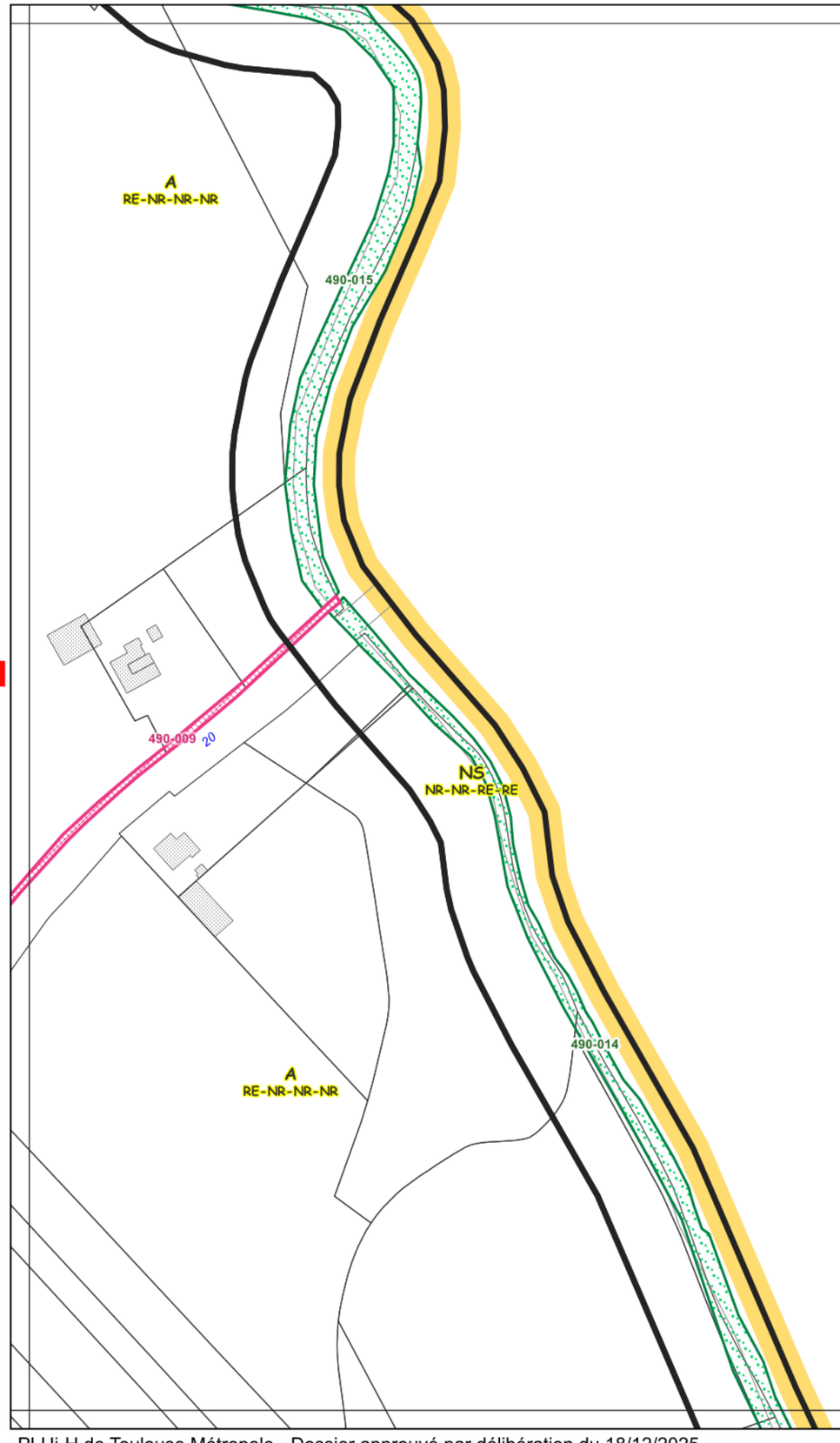


«Origine DGFIP Cadastre © Droits de l'Etat réservés ® 2022»





Echelle 1/2500 (1cm=25m)

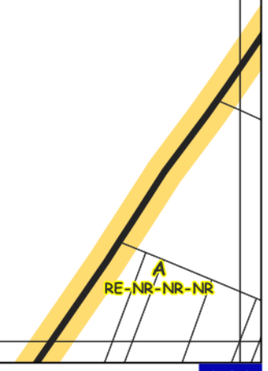


«Origine DGFIP Cadastre © Droits de l'Etat réservés ® 2022»

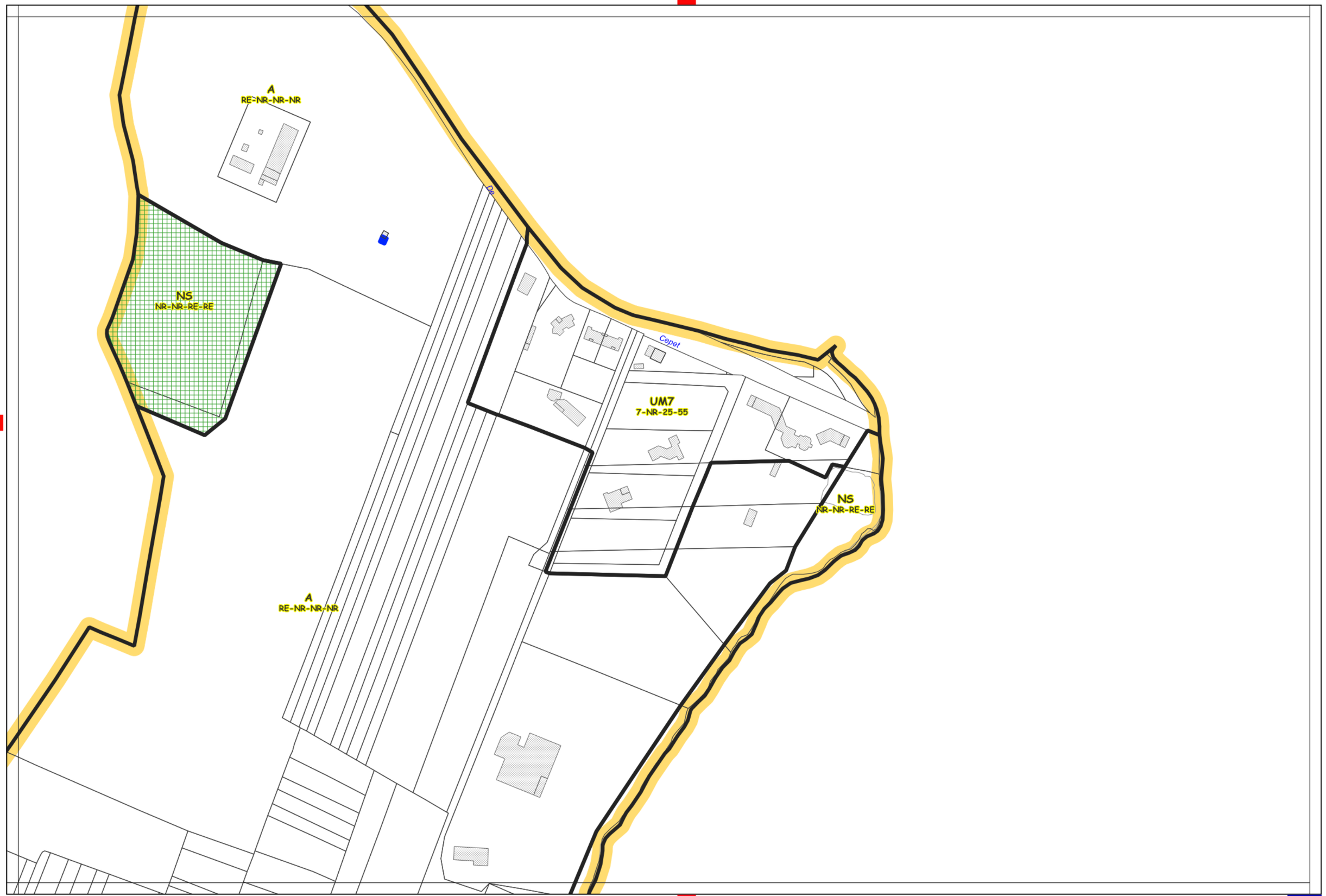


«Origine DGFIP Cadastre © Droits de l'Etat réservés ® 2022»





Echelle 1/2500 (1cm=25m)

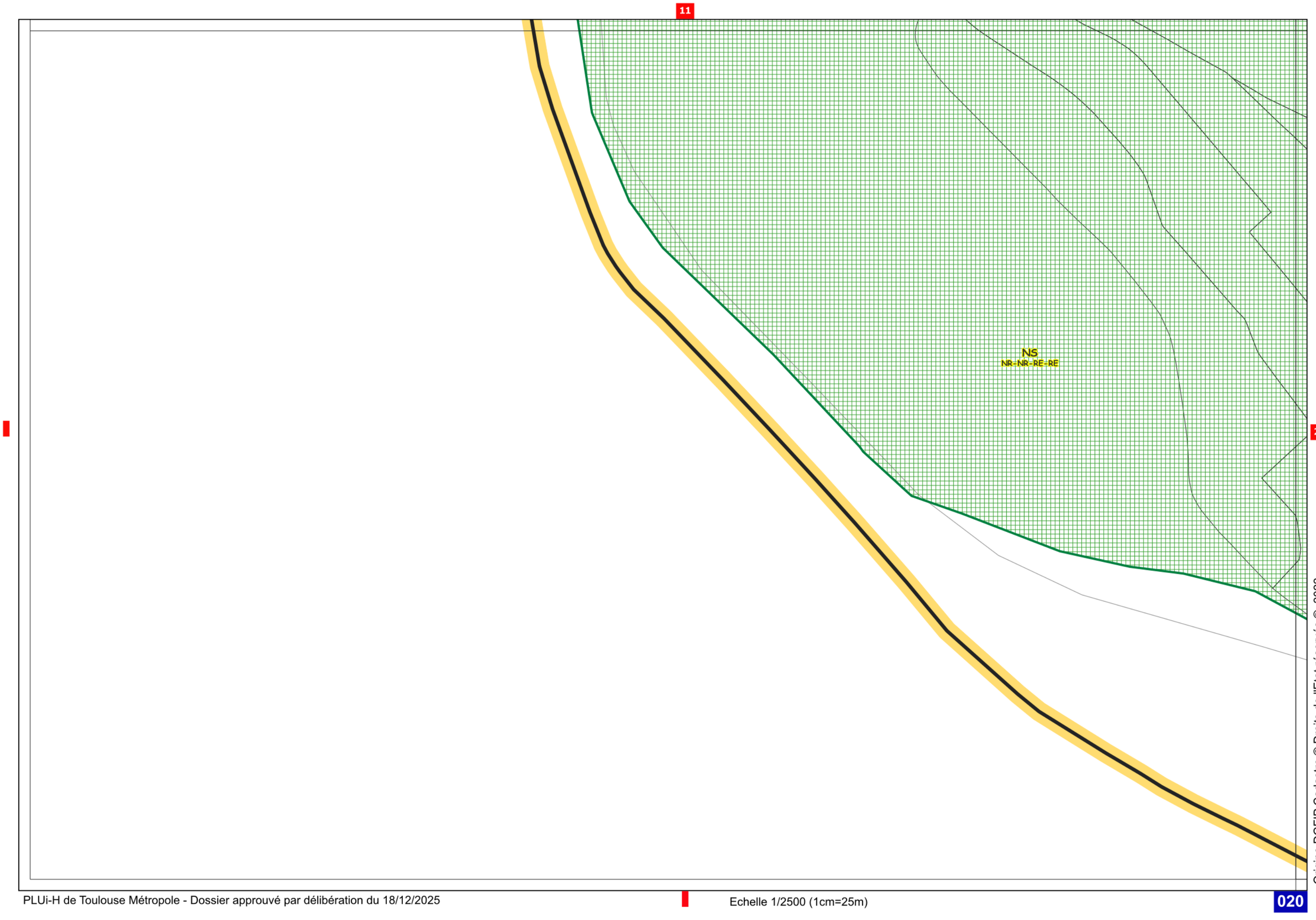


«Origine DGFIP Cadastre © Droits de l'Etat réservés ® 2022»

NS
NR-NR-RE-RE

NS
NR-NR-RE-RE

Che

Du

A
RE-NR-NR-NR

Port

NS
NR-NR-RE-RE

Du

«Origine DGFIP Cadastre © Droits de l'Etat réservés ® 2022»





Echelle 1/2500 (1cm=25m)

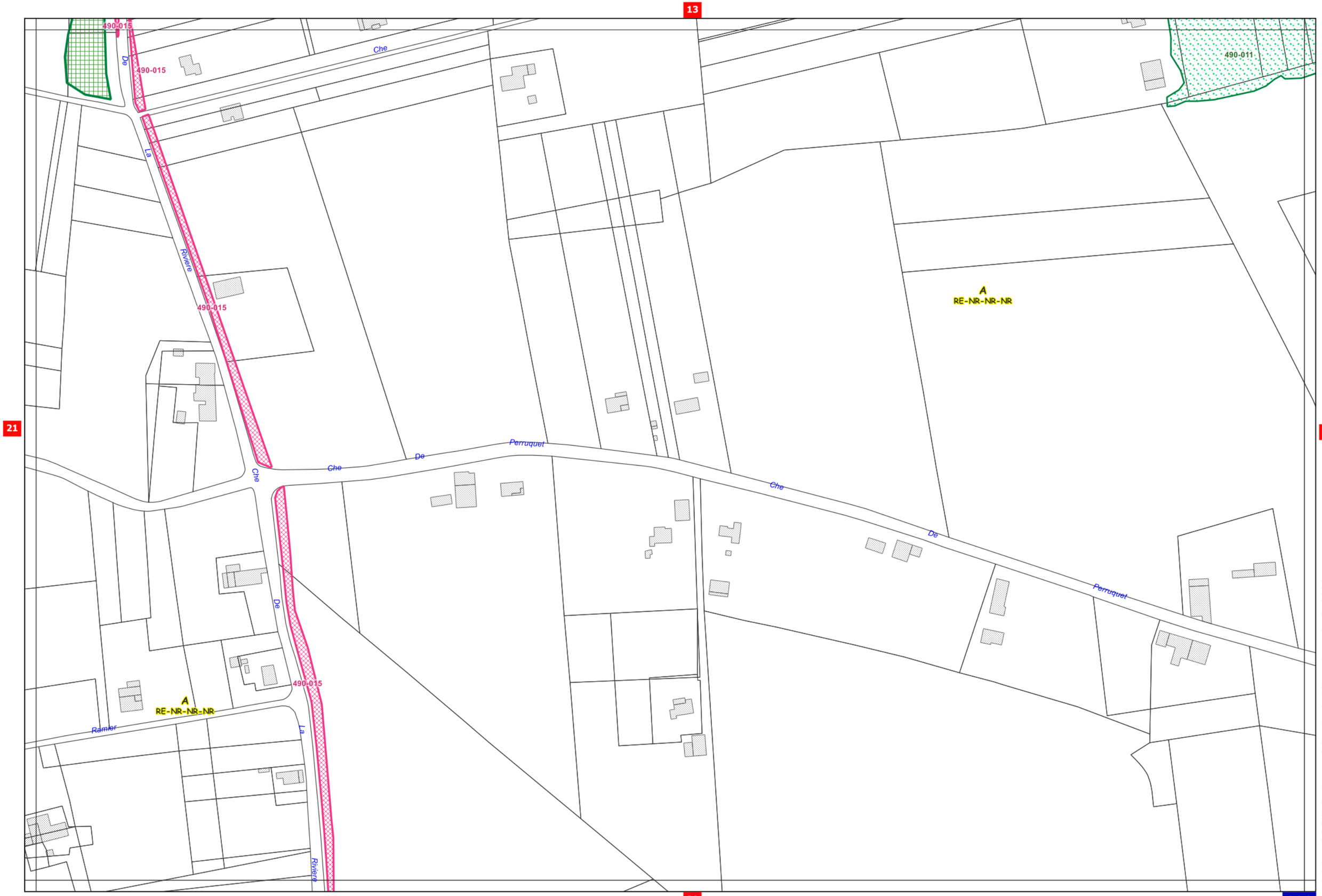


«Origine DGFIP Cadastre © Droits de l'Etat réservés ® 2022»



Echelle 1/2500 (1cm=25m)

14

22

24

31

490-011

NL
NR-NR-RE-RE

A
RE-NR-NR-NR

A
RE-NR-NR-NR

Che

De

Perruquet

Che

De

Perruquet

NL
NR-NR-RE-RE

490-034

490-007

NL
NR-NR-RE-RE

«Origine DGFIP Cadastre © Droits de l'Etat réservés ® 2022»

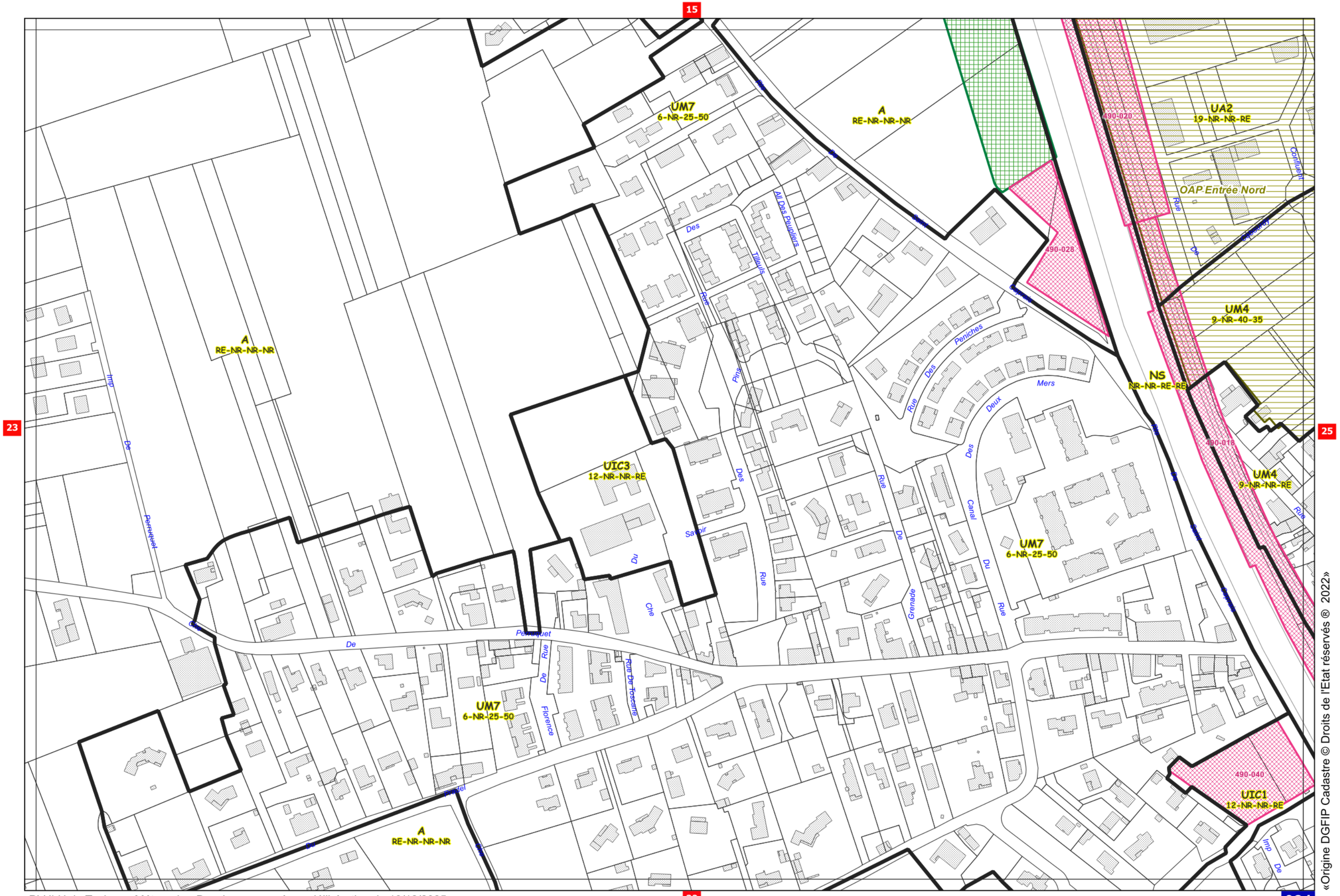


«Origine DGFIP Cadastre © Droits de l'Etat réservés ® 2022»



Echelle 1/2500 (1cm=25m)

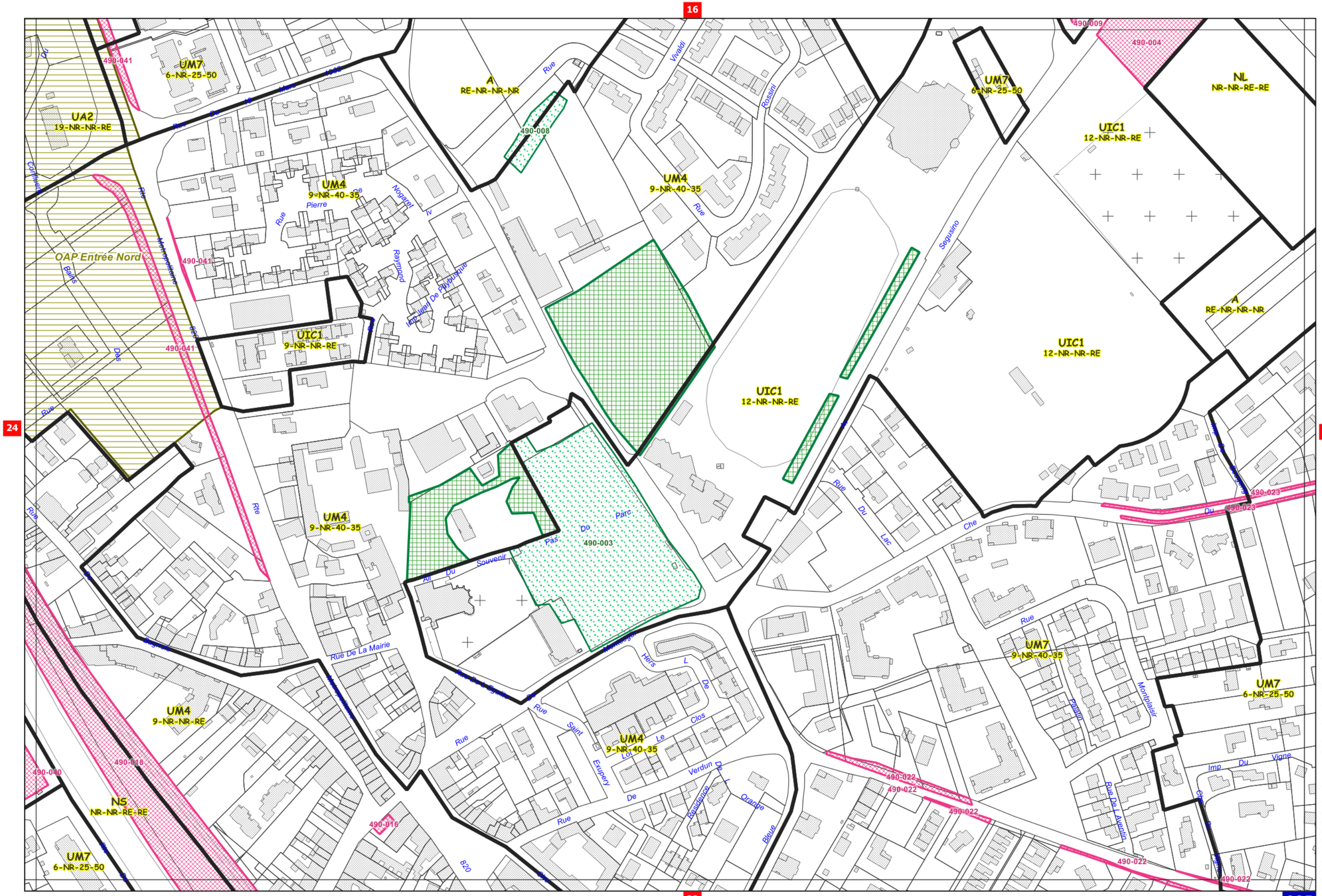




Echelle 1/2500 (1cm=25m)

«Origine DGFIP Cadastre © Droits de l'Etat réservés ® 2022»

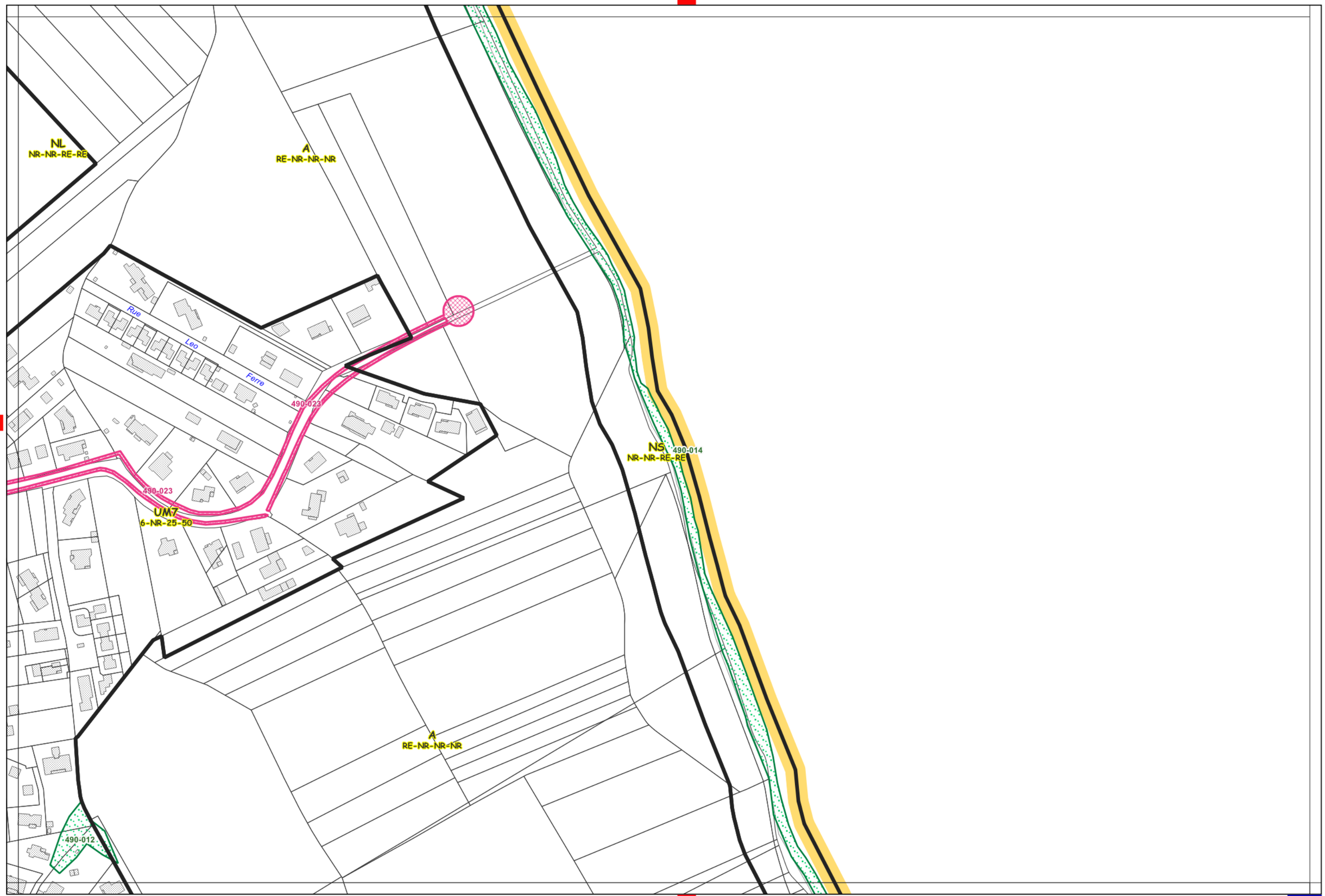






«Origine DGFIP Cadastre © Droits de l'Etat réservés ® 2022»

18

28

A
RE-NR-NR-NR

NS
NR-NR-RE-RE

NS
NR-NR-RE-RE

36

«Origine DGFIP Cadastre © Droits de l'Etat réservés ® 2022»



Echelle 1/2500 (1cm=25m)






«Origine DGFIP Cadastre © Droits de l'Etat réservés ® 2022»

21

30

NS
NR-NR-RE-RE

A
RE-NR-NR-NR

NS
NR-NR-RE-RE

38



Echelle 1/2500 (1cm=25m)



«Origine DGFIP Cadastre © Droits de l'Etat réservés ® 2022»

22

29

31

39

A
RE-NR-NR-NR

A
RE-NR-NR-NR

NS
NR-NR-RE-RE

NL
NR-NR-RE-RE

490-015

490-015

490-015

490-015

Rivière

Che

De

Pradel

Du

Che

Du

Pradel

Che

Rivière

«Origine DGFIP Cadastre © Droits de l'Etat réservés ® 2022»

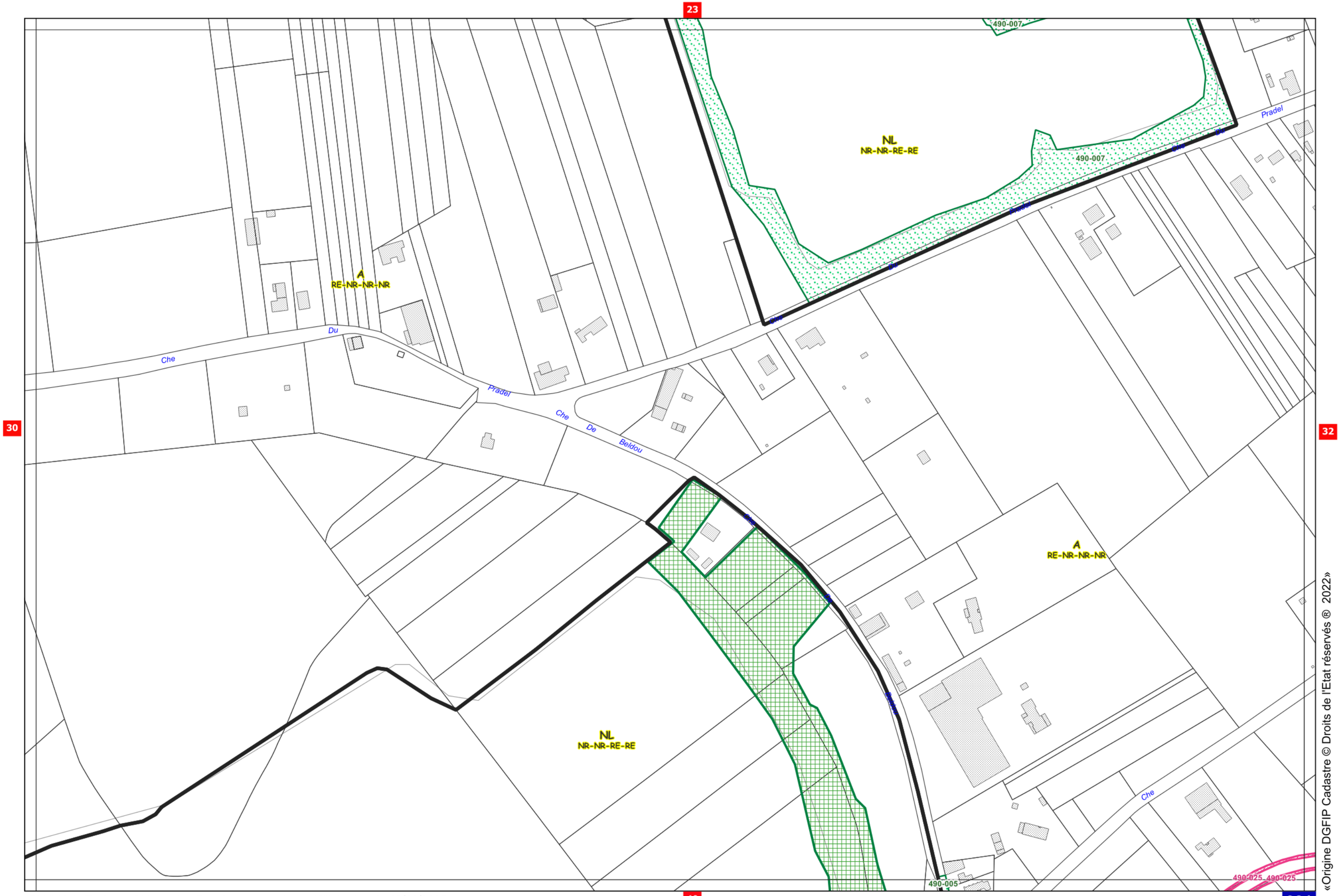


«Origine DGFIP Cadastre © Droits de l'Etat réservés ® 2022»



Echelle 1/2500 (1cm=25m)

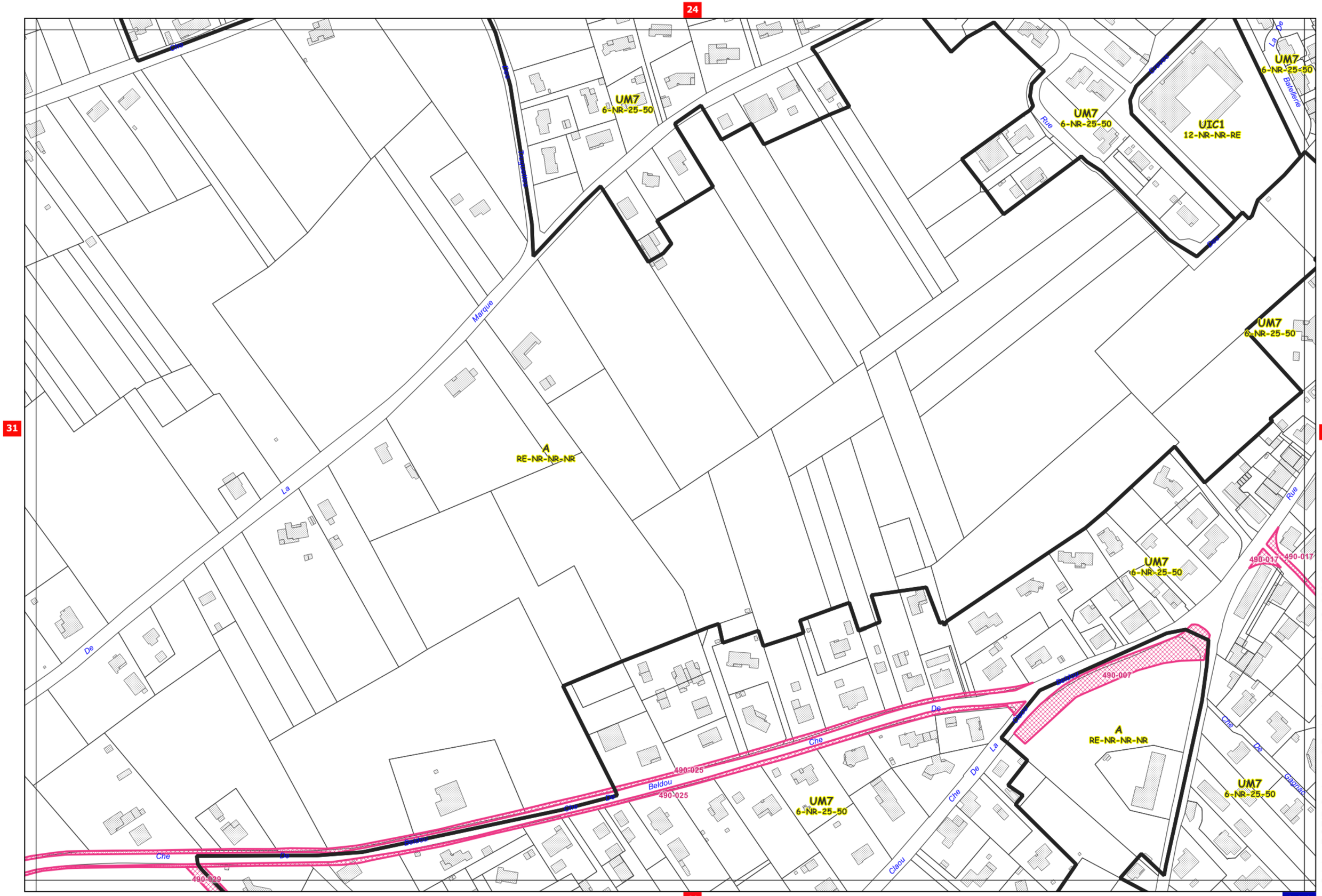


PLUi-H de Toulouse Métropole - Dossier approuvé par délibération du 18/12/2025

Echelle 1/2500 (1cm=25m)

«Origine DGFIP Cadastre © Droits de l'Etat réservés ® 2022»

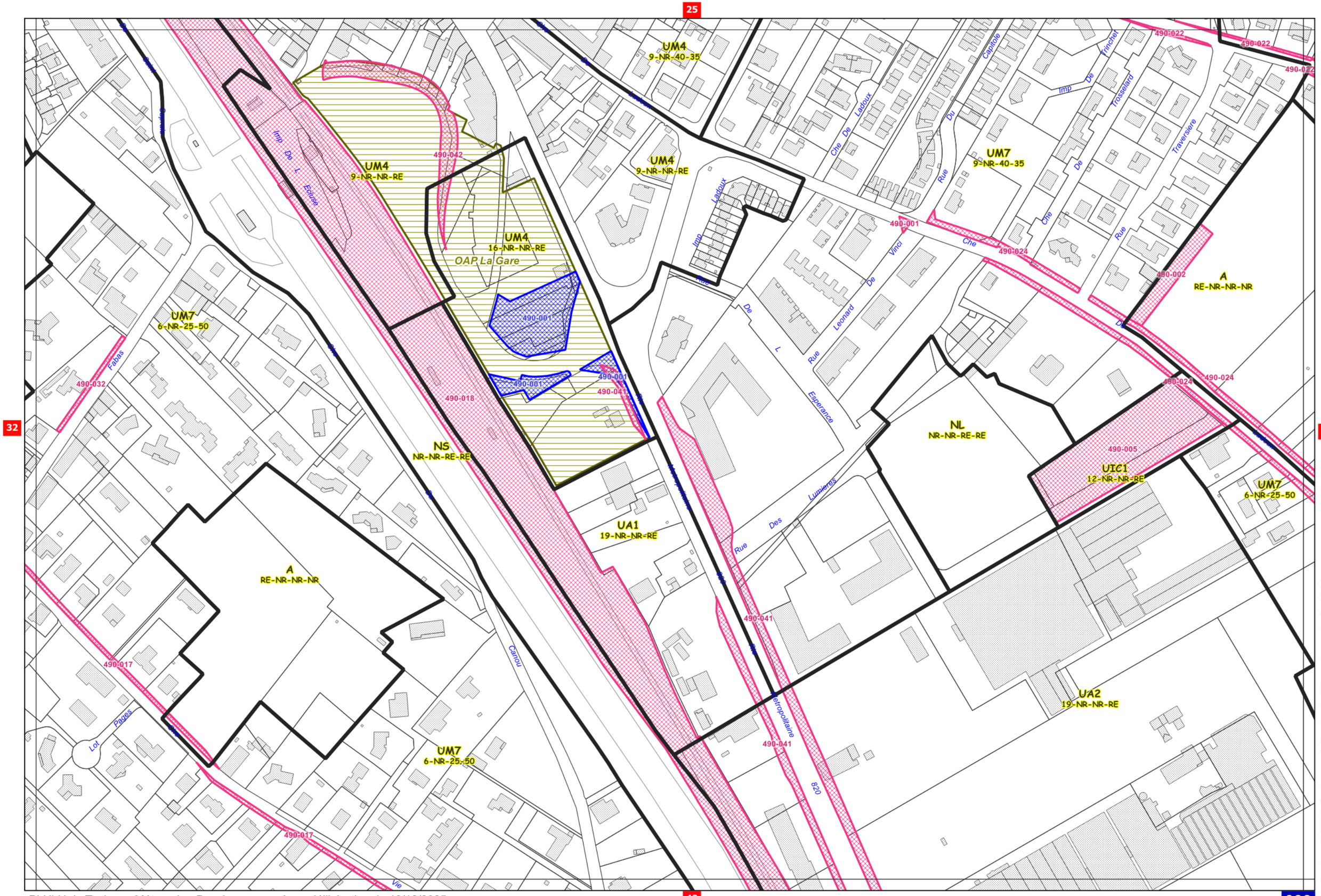


«Origine DGFIP Cadastre © Droits de l'Etat réservés ® 2022»



Echelle 1/2500 (1cm=25m)

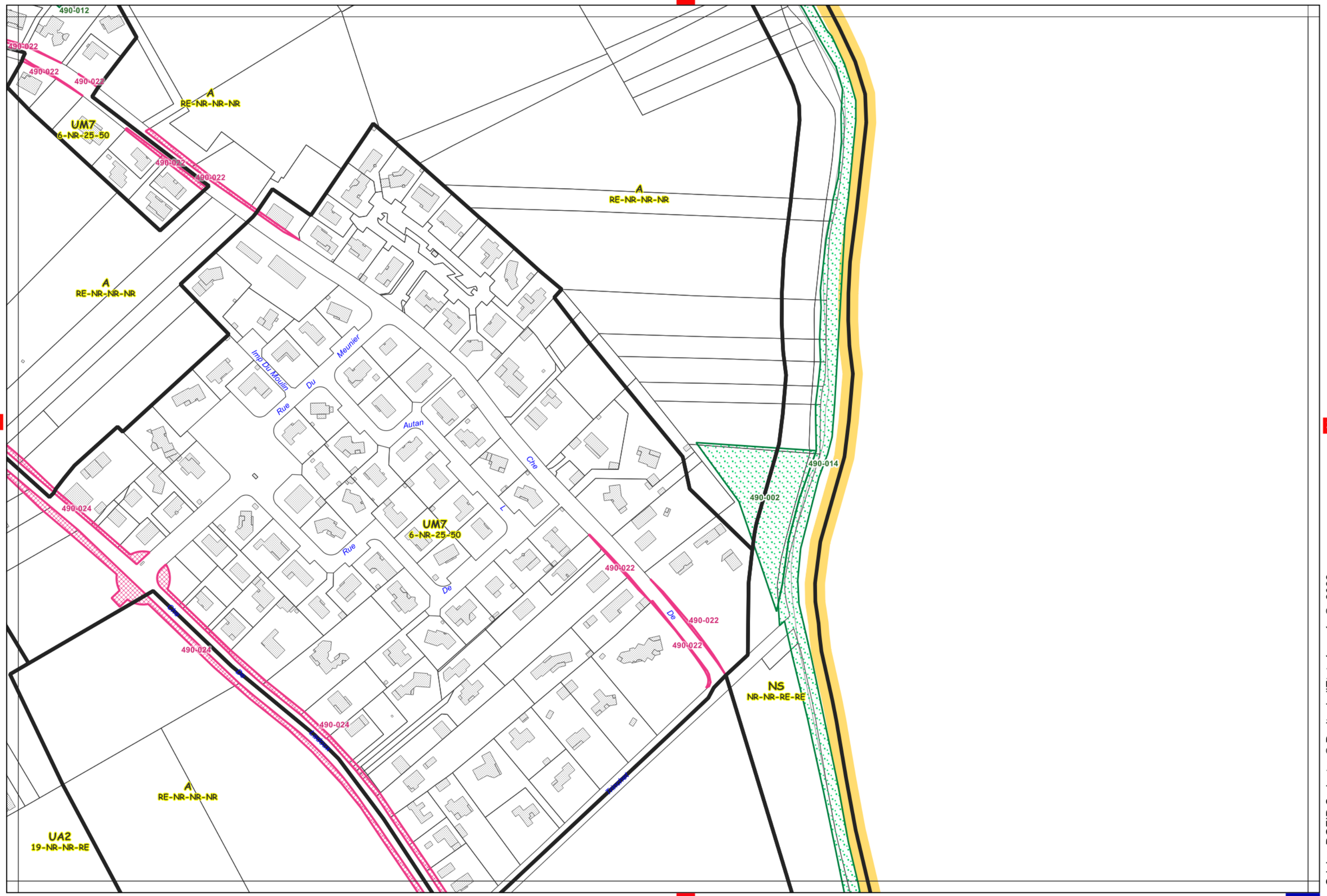


33
35

«Origine DGFIP Cadastre © Droits de l'Etat réservés ® 2022»



43

Echelle 1/2500 (1cm=25m)

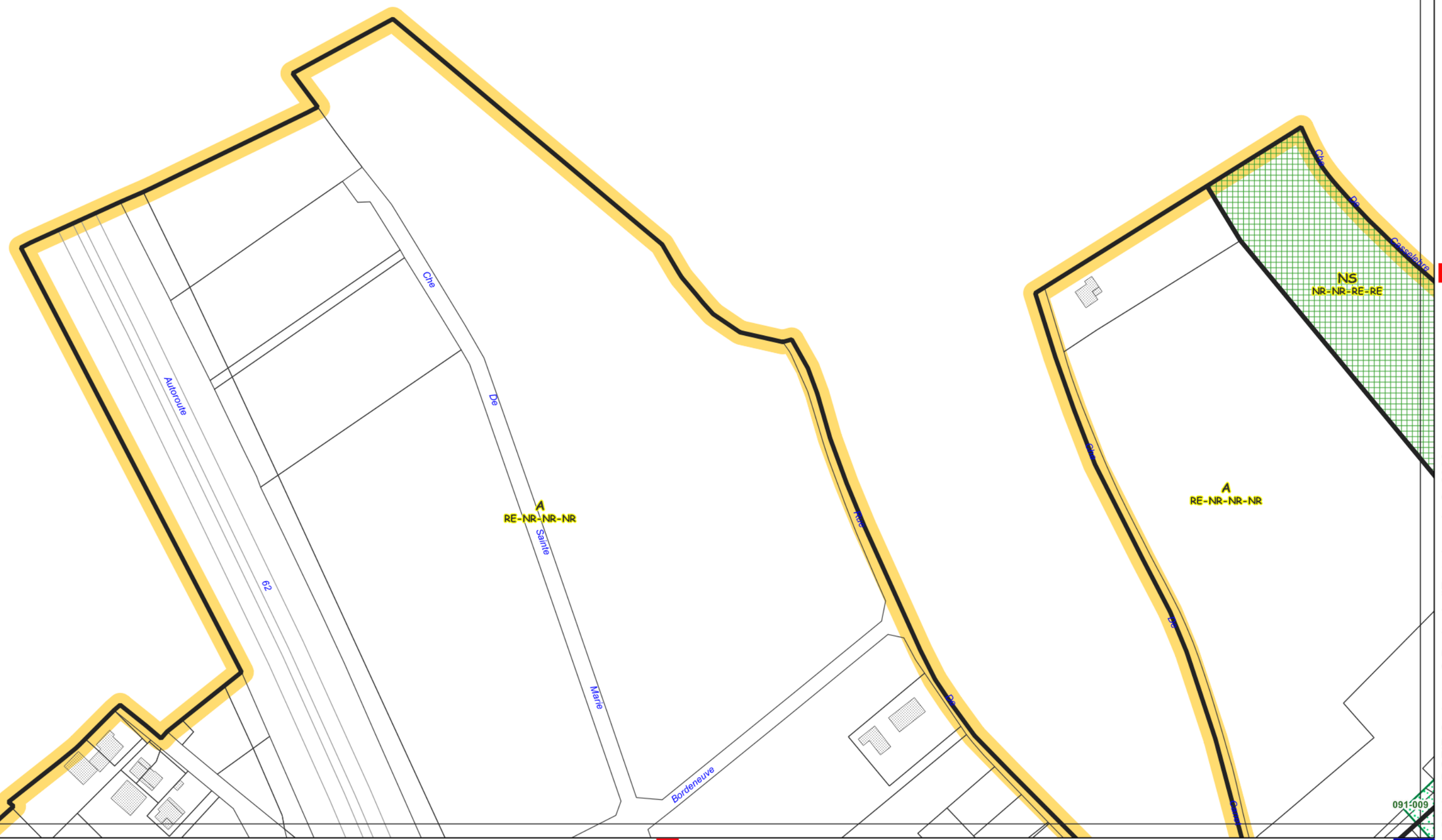


«Origine DGFIP Cadastre © Droits de l'Etat réservés ® 2022»

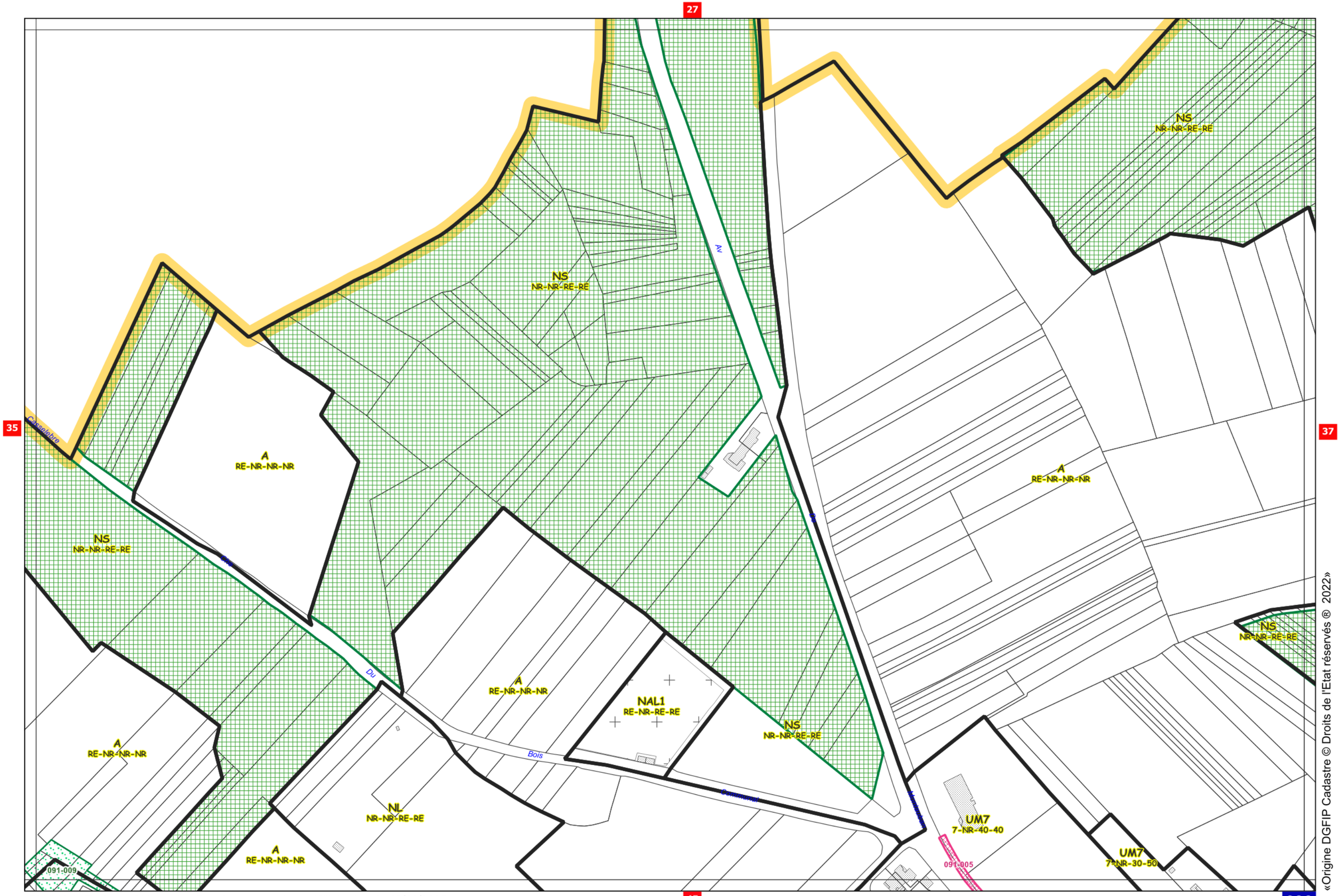


«Origine DGFIP Cadastre © Droits de l'Etat réservés ® 2022»



Echelle 1/2500 (1cm=25m)

28

36

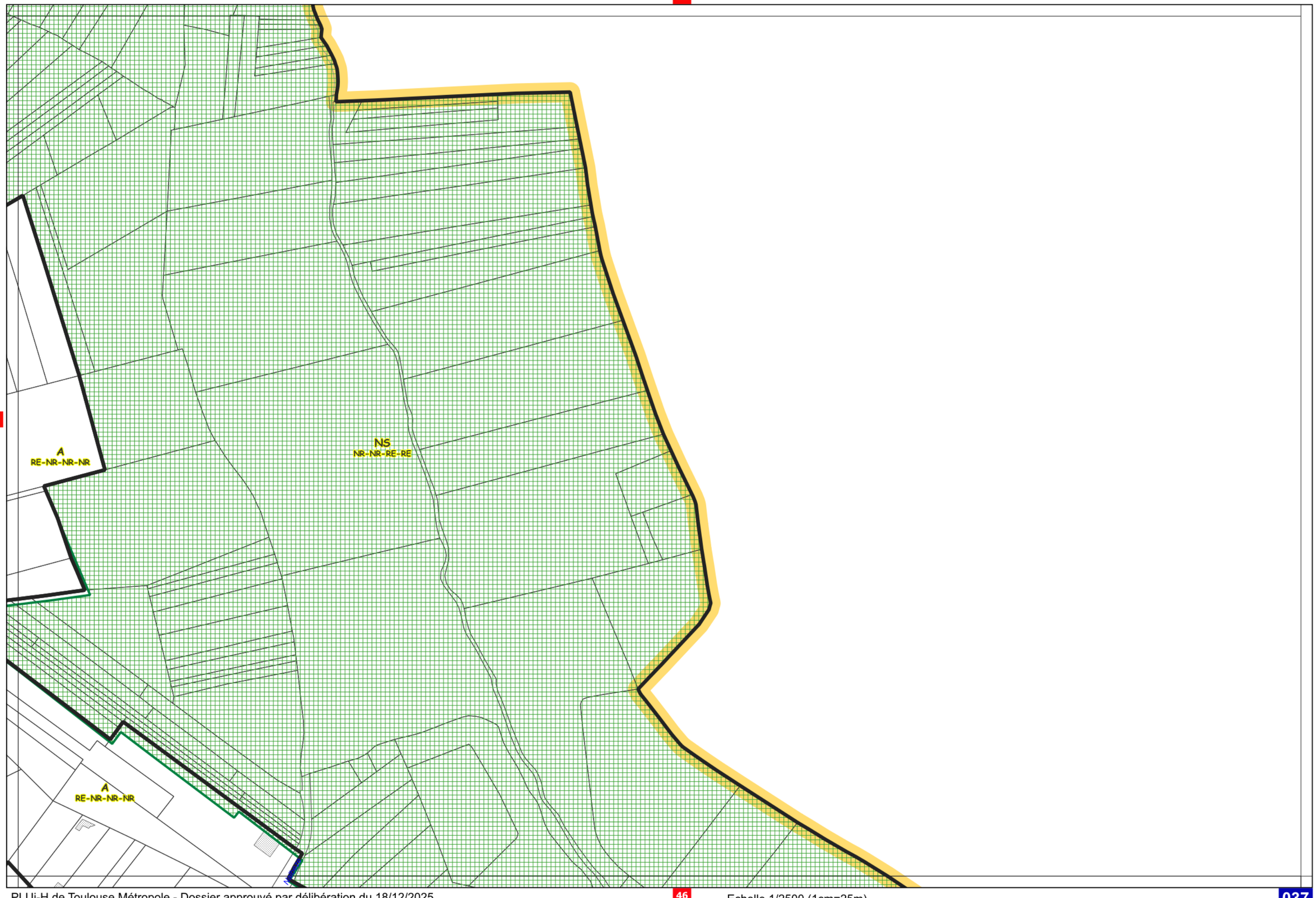


46

«Origine DGFIP Cadastre © Droits de l'Etat réservés ® 2022»




«Origine DGFIP Cadastre © Droits de l'Etat réservés ® 2022»



Echelle 1/2500 (1cm=25m)

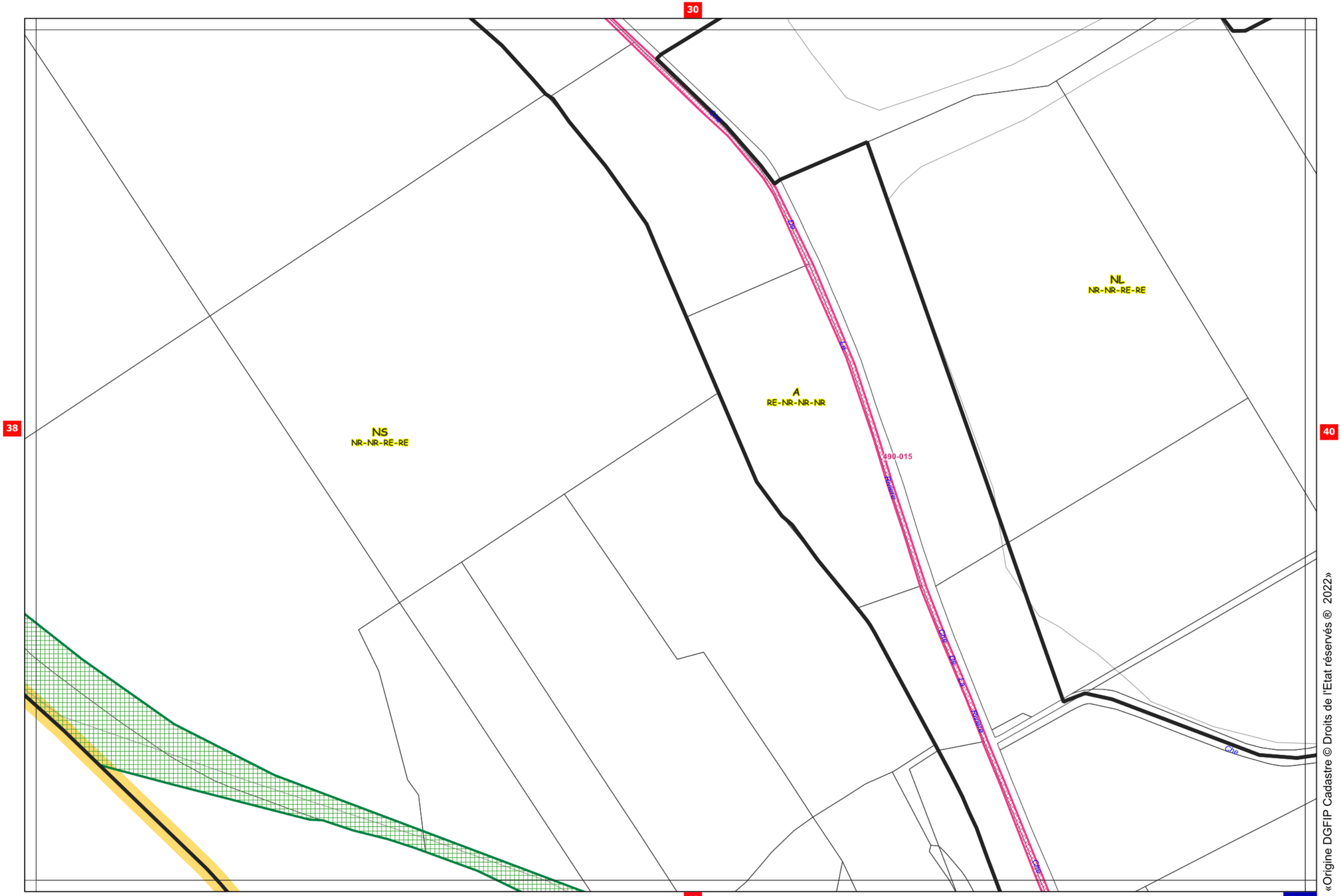


«Origine DGFIP Cadastre © Droits de l'Etat réservés ® 2022»



Echelle 1/2500 (1cm=25m)

NL
NR-NR-RE-RE

AAL1
RE-NR-RE-RE

490-005

490-010

490-025

490-025

Beldou

De

Che

De

490-030

Sirac

490-027

490-027

La

Bourdette

De

Che

A
RE-NR-NR-NR

Bordeblanque

De

Che

De

Sirac

Sirac

Claou

«Origine DGFIP Cadastre © Droits de l'Etat réservés ® 2022»





Echelle 1/2500 (1cm=25m)

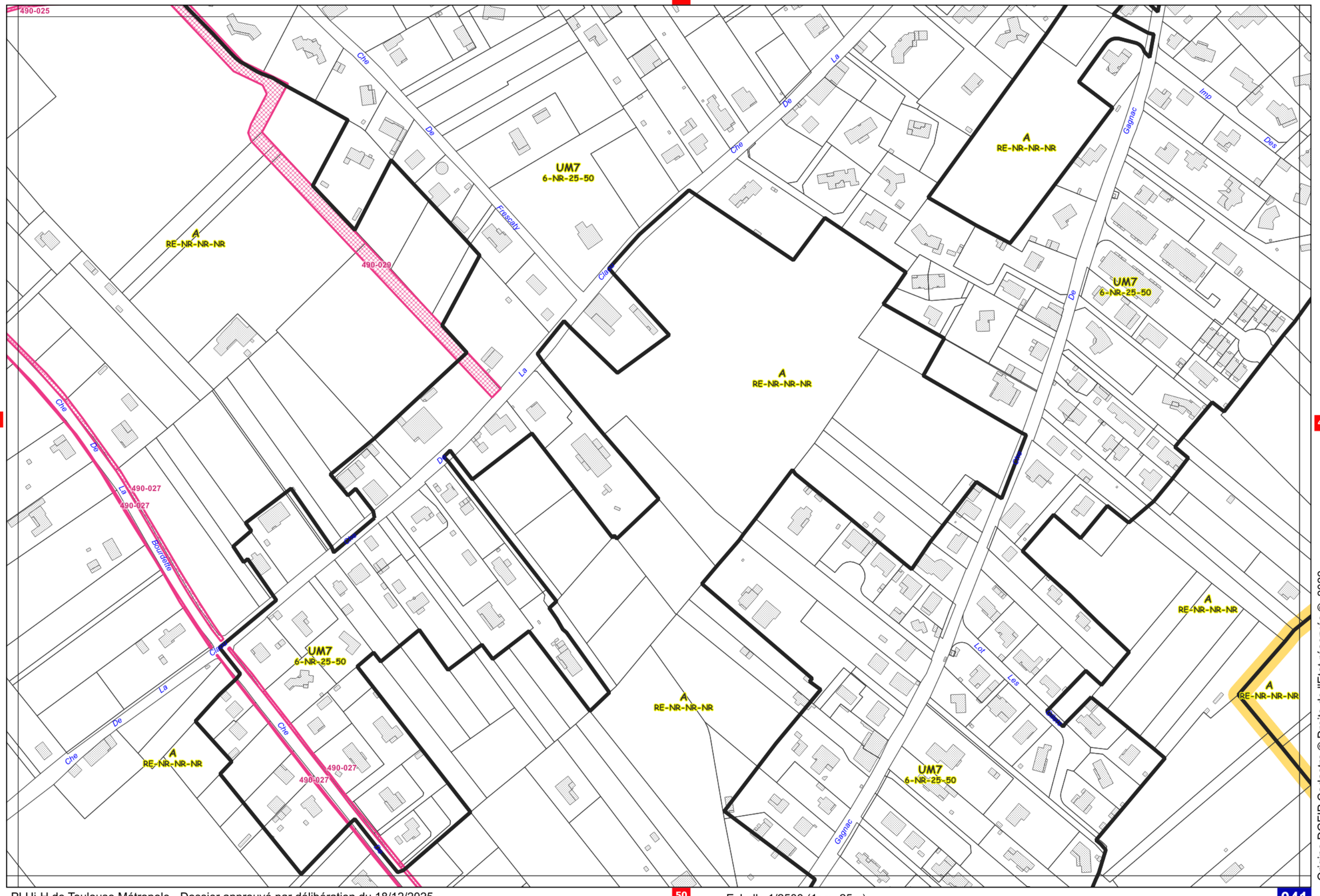




«Origine DGFIP Cadastre © Droits de l'Etat réservés ® 2022»

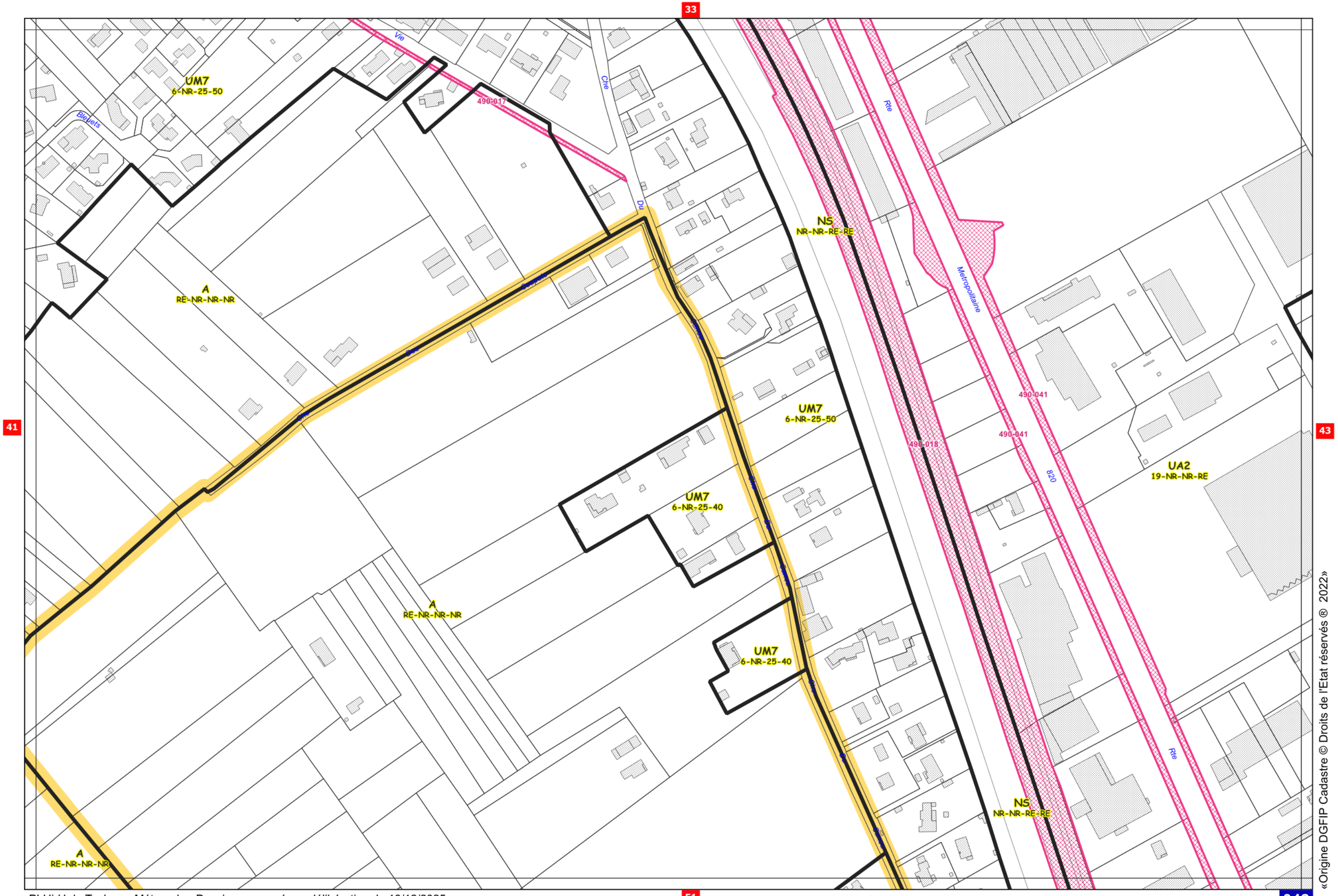


«Origine DGFIP Cadastre © Droits de l'Etat réservés ® 2022»



Echelle 1/2500 (1cm=25m)

34

42

44

52

UA2
19-NR-NR-RE

A
RE-NR-NR-NR

UM7
6-NR-25-50

490-024

490-014

490-009

NS
NR-NR-RE-RE

490-013

091-006

Lafont

Imp Marie Et Françoise

Ladoux

UA3
17-NR-60-RE

AUA2B
30-NR-NR-RE

OAP Les Cabanes

293-009

490-036

«Origine DGFIP Cadastre © Droits de l'Etat réservés ® 2022»

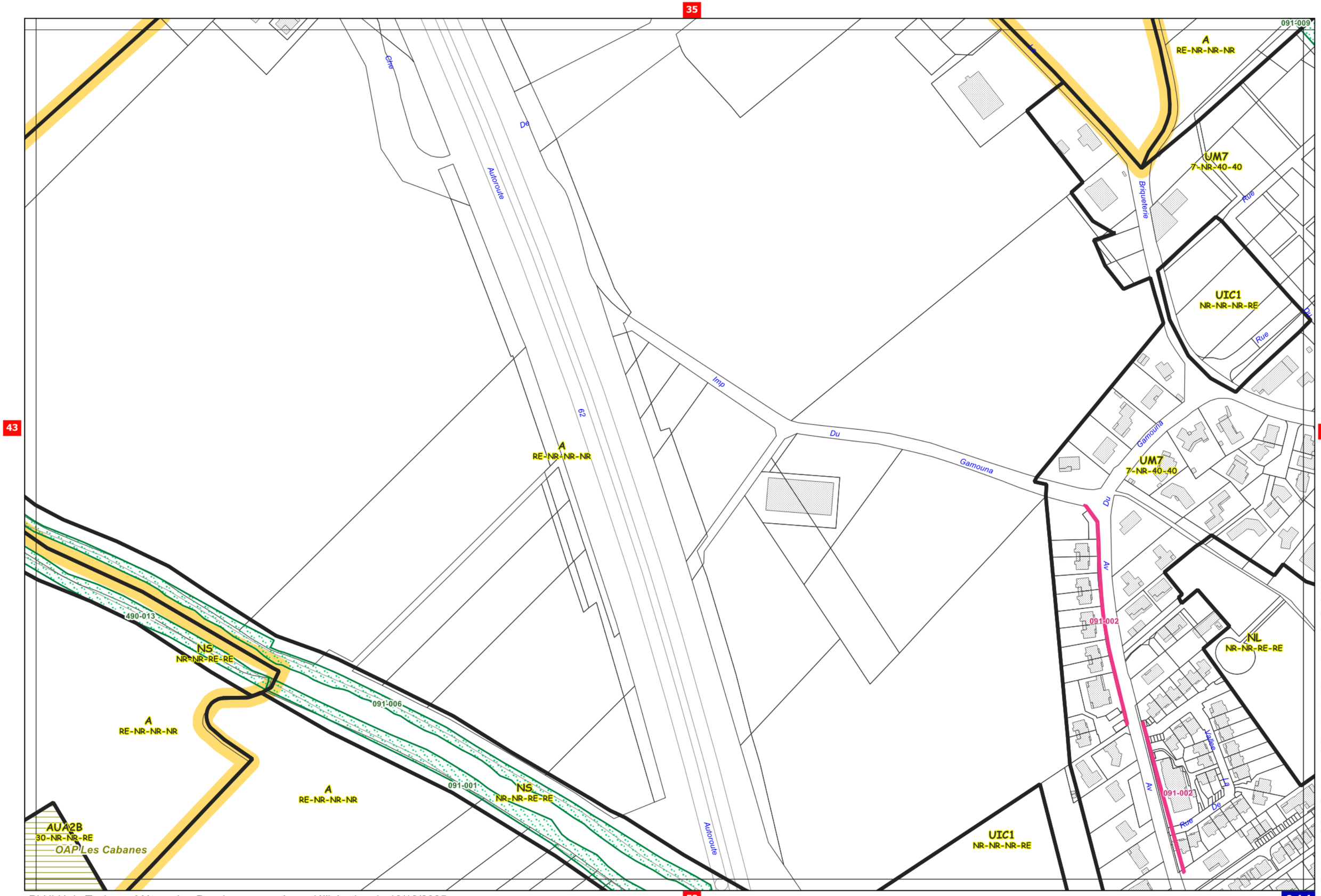


«Origine DGFIP Cadastre © Droits de l'Etat réservés ® 2022»



Echelle 1/2500 (1cm=25m)

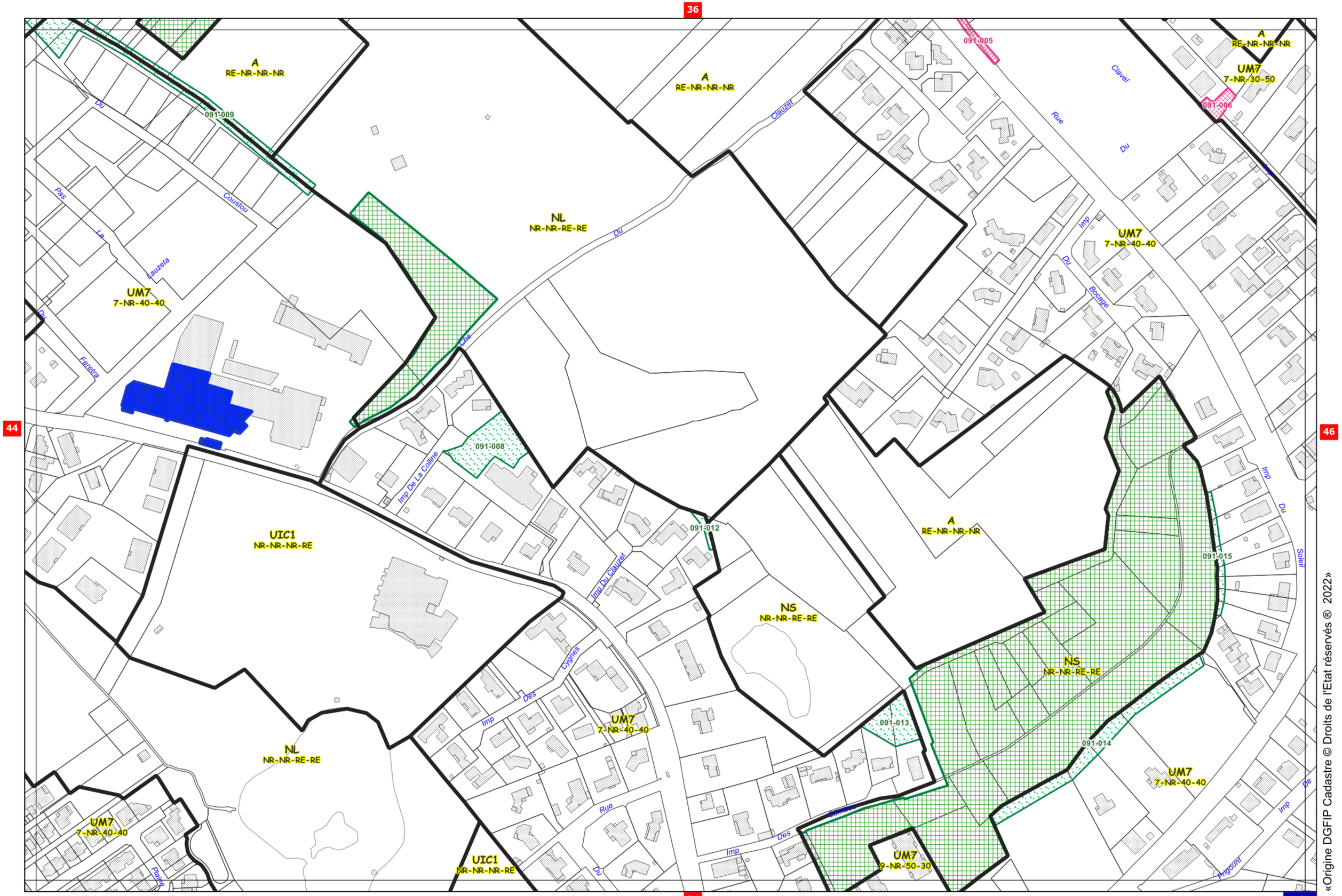


«Origine DGFIP Cadastre © Droits de l'Etat réservés ® 2022»



Echelle 1/2500 (1cm=25m)

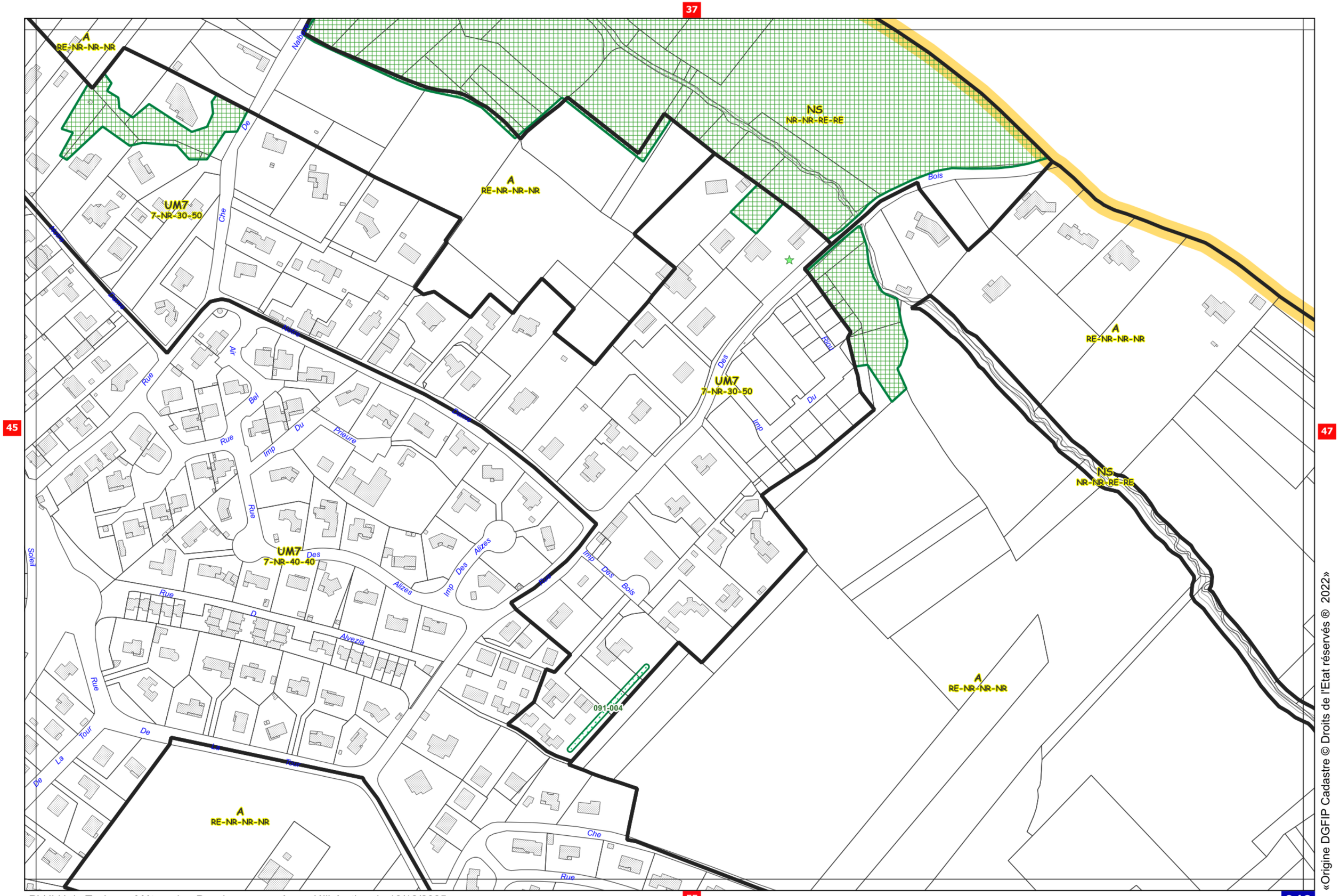


«Origine DGFIP Cadastre © Droits de l'Etat réservés ® 2022»



Echelle 1/2500 (1cm=25m)

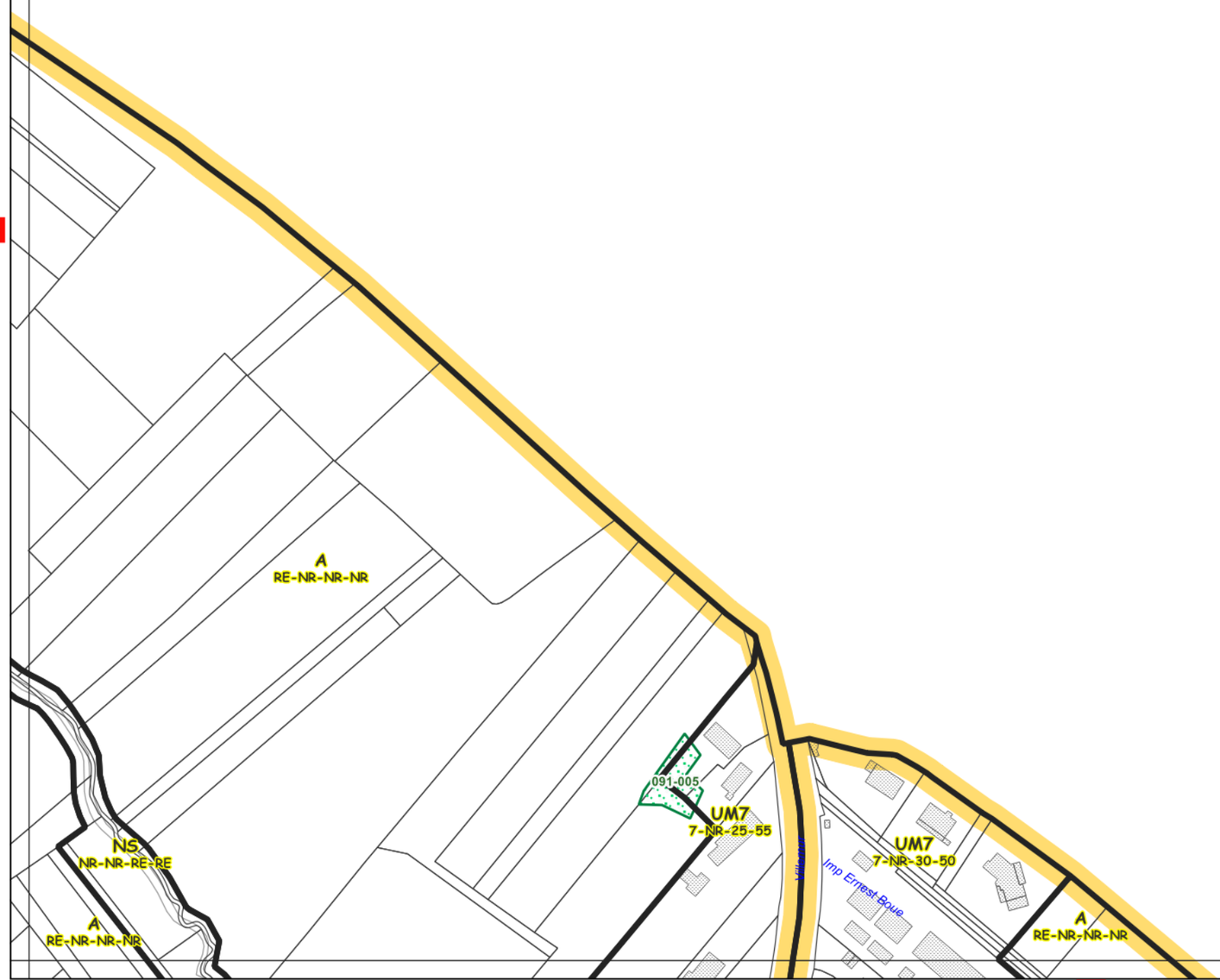


46

56

PLUi-H de Toulouse Métropole - Dossier approuvé par délibération du 18/12/2025

Echelle 1/2500 (1cm=25m)

047

«Origine DGFIP Cadastre © Droits de l'Etat réservés ® 2022»

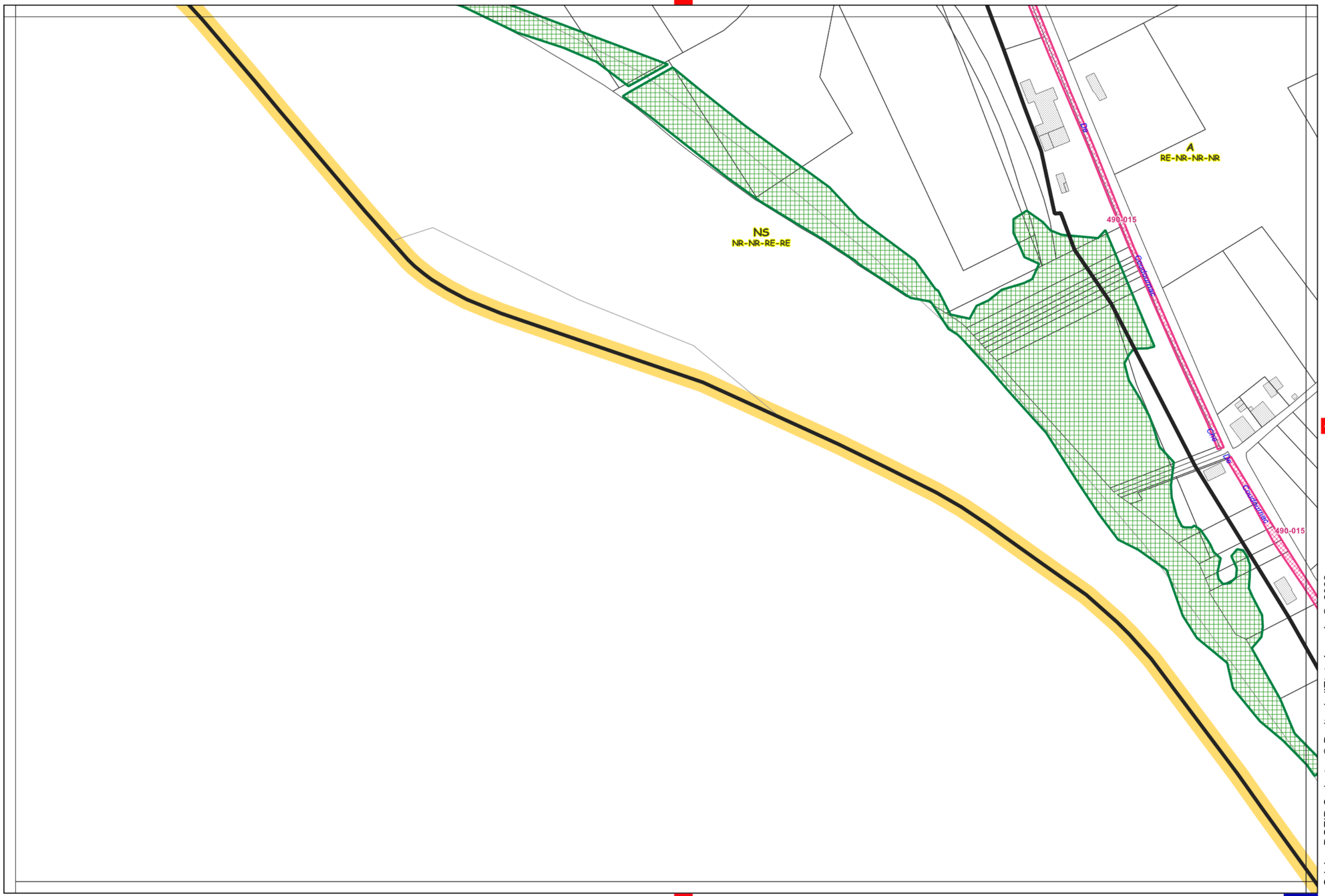




«Origine DGFIP Cadastre © Droits de l'Etat réservés ® 2022»

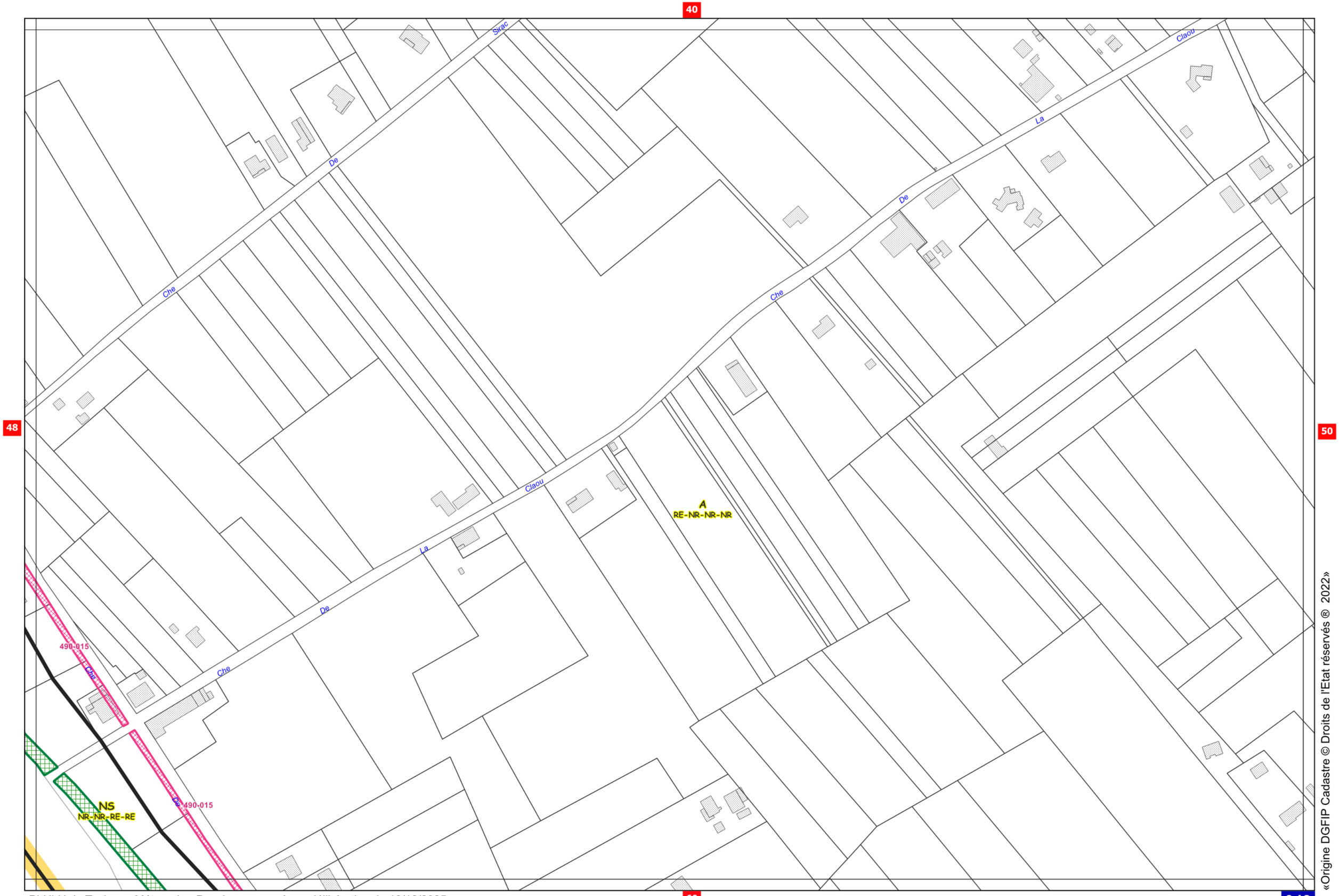


PLUi-H de Toulouse Métropole - Dossier approuvé par délibération du 18/12/2025

Echelle 1/2500 (1cm=25m)



«Origine DGFIP Cadastre © Droits de l'Etat réservés ® 2022»

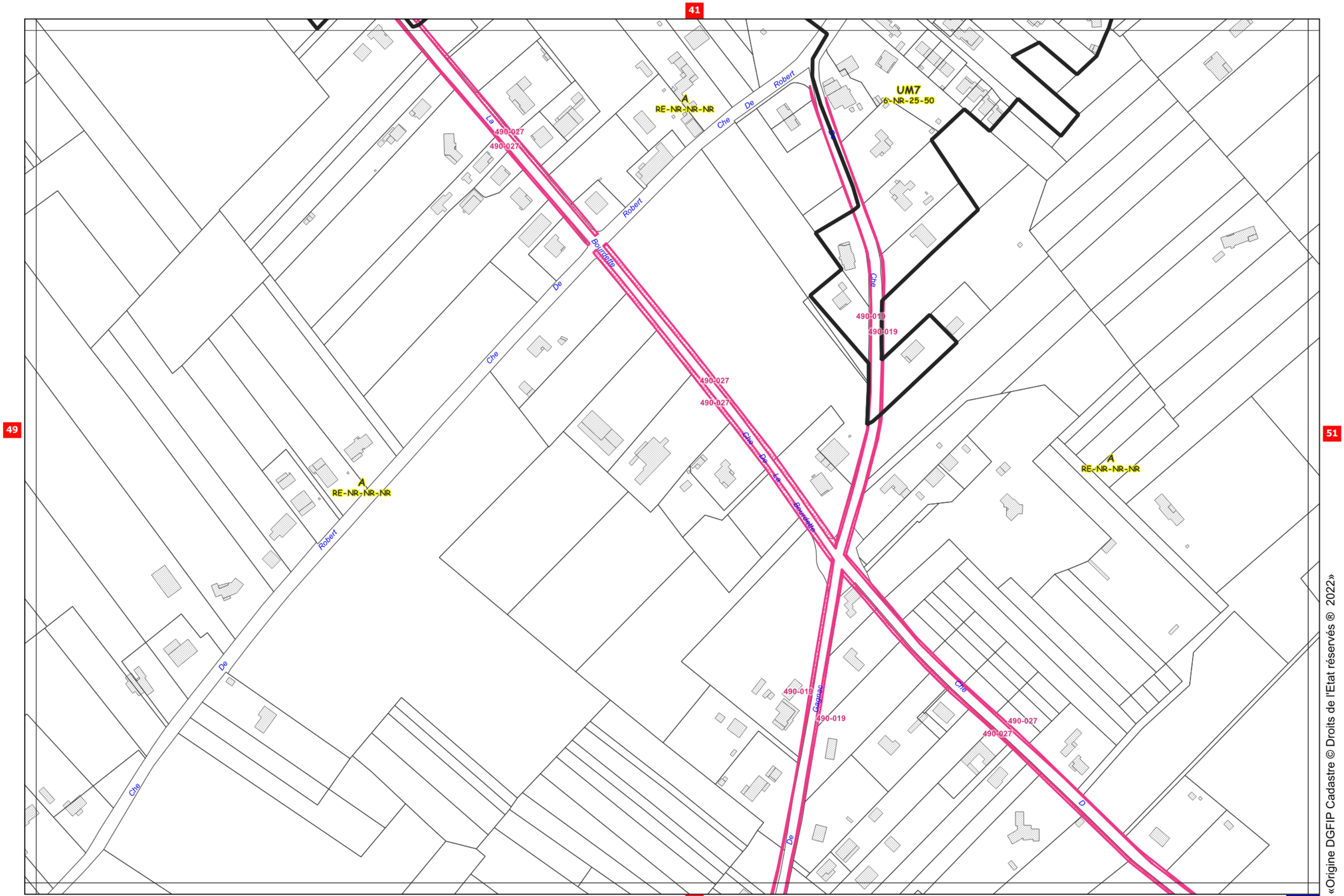




«Origine DGFIP Cadastre © Droits de l'Etat réservés ® 2022»

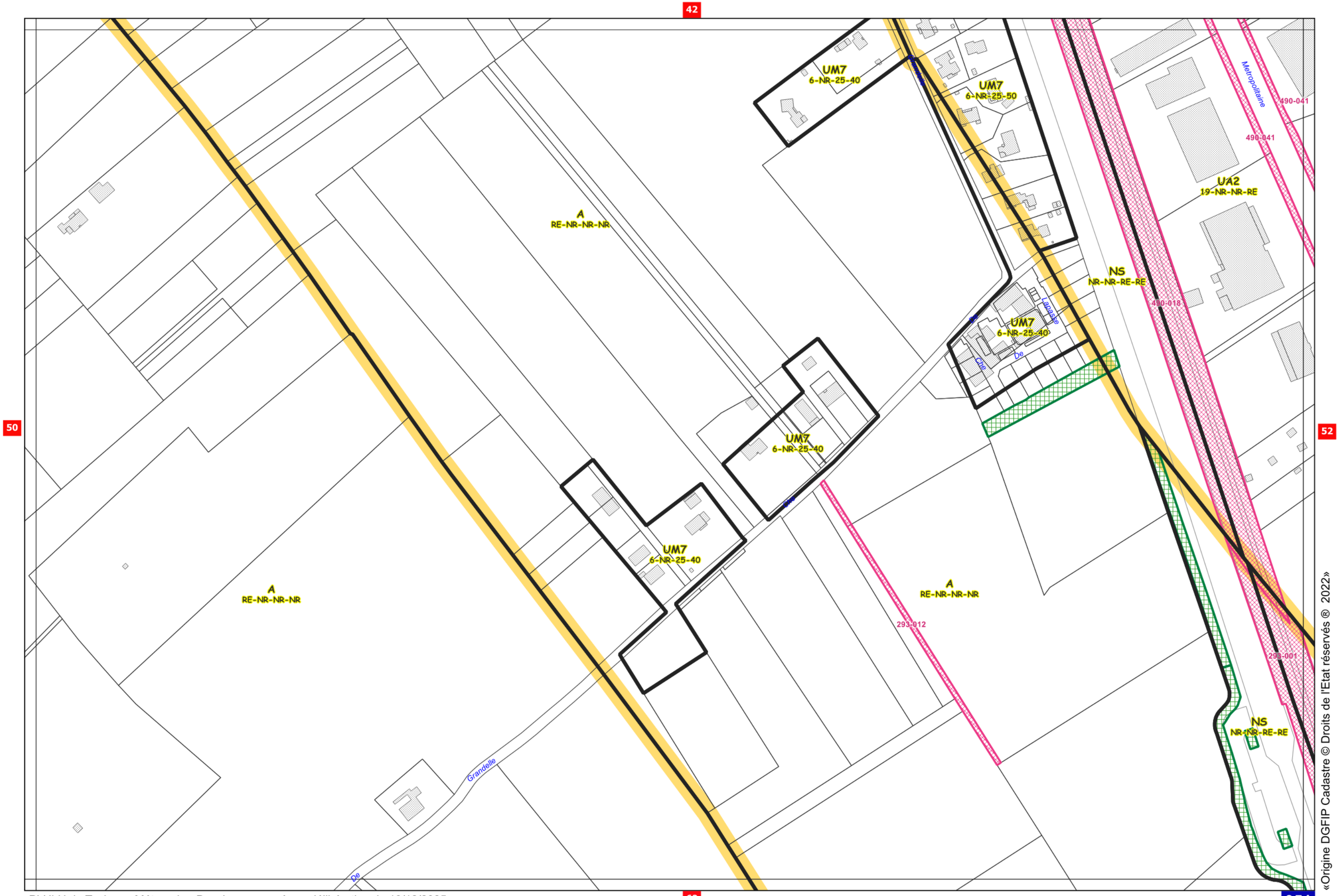


«Origine DGFIP Cadastre © Droits de l'Etat réservés ® 2022»



Echelle 1/2500 (1cm=25m)

43

51

53

UM7
6-NR-25-50

490-036

AUA2B
30-NR-NR-RE

OAP Les Cabanes

293-005

490-013

UA3
17-NR-60-RE

820

UA2
19-NR-NR-RE

NL
NR-NR-RE-RE

NS
NR-NR-RE-RE

490-041

490-041

Rte

490-037

Metropolitaine

293-002

490-013

490-037

Europe

293-001

UA3
10-NR-60-RE

Imp De Novital

293-002

UA3
10-NR-60-RE

293-009

NS
NR-NR-RE-RE

490-013

UA3
7-NR-60-RE

«Origine DGFIP Cadastre © Droits de l'Etat réservés ® 2022»

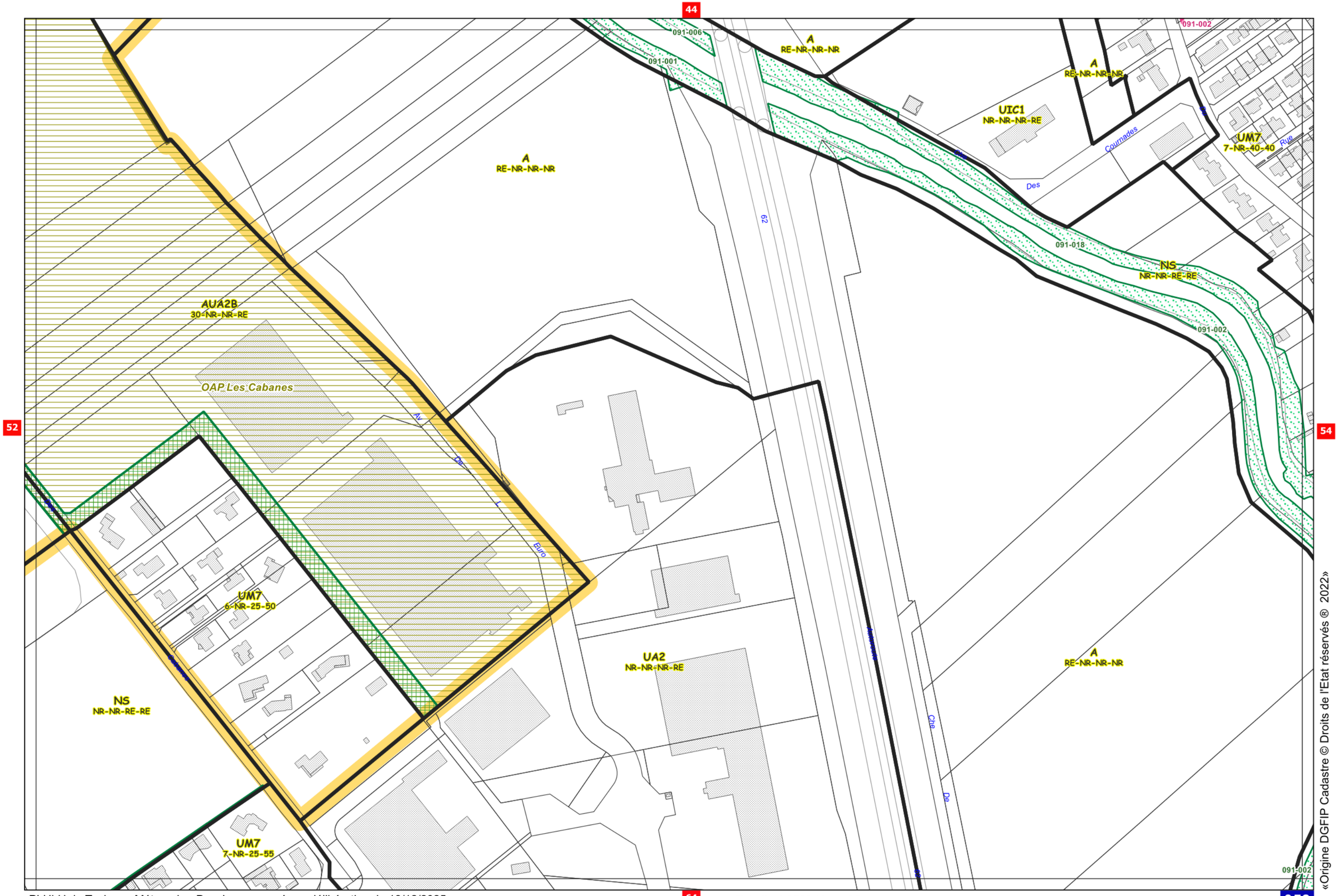


«Origine DGFIP Cadastre © Droits de l'Etat réservés ® 2022»



Echelle 1/2500 (1cm=25m)

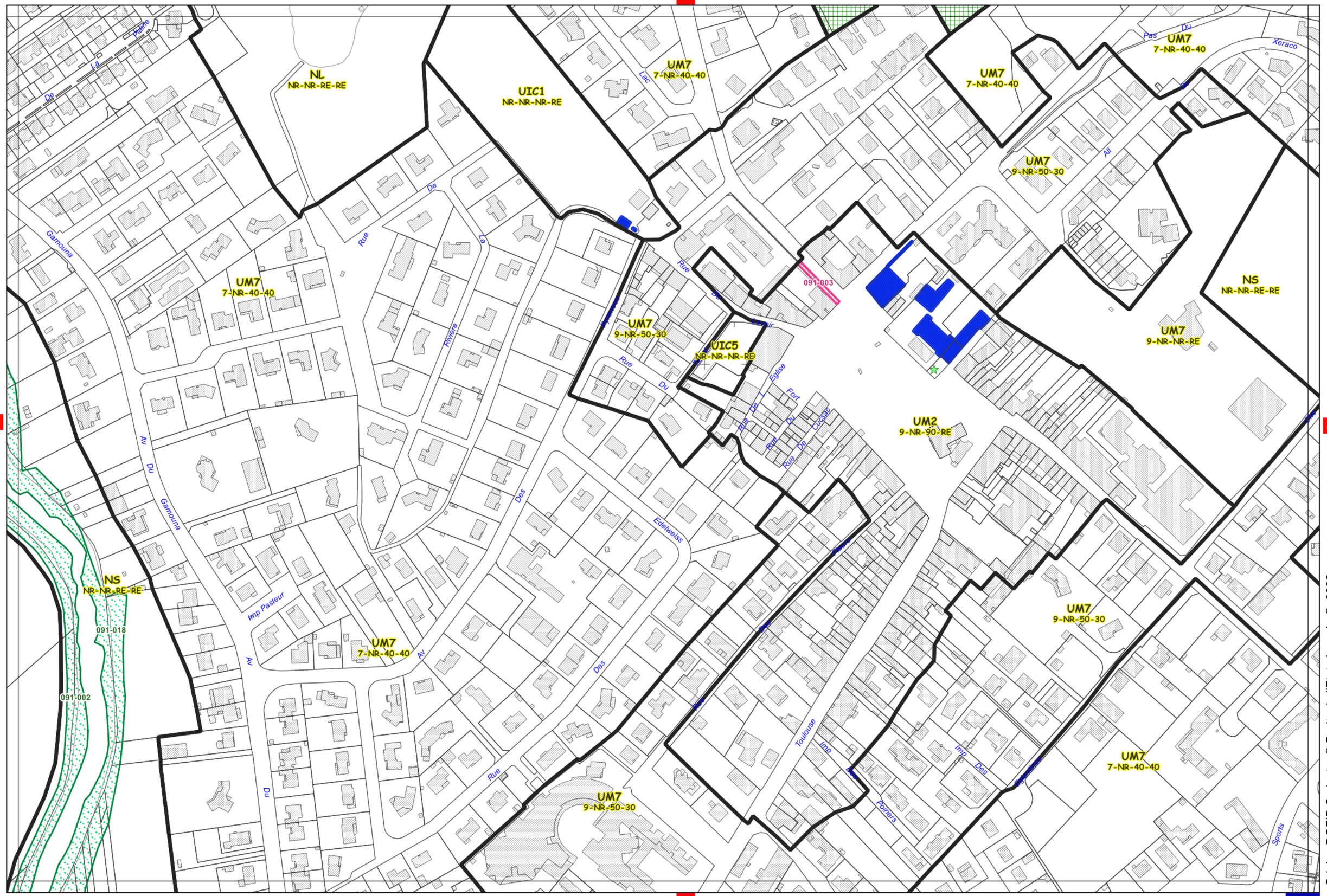





«Origine DGFIP Cadastre © Droits de l'Etat réservés ® 2022»

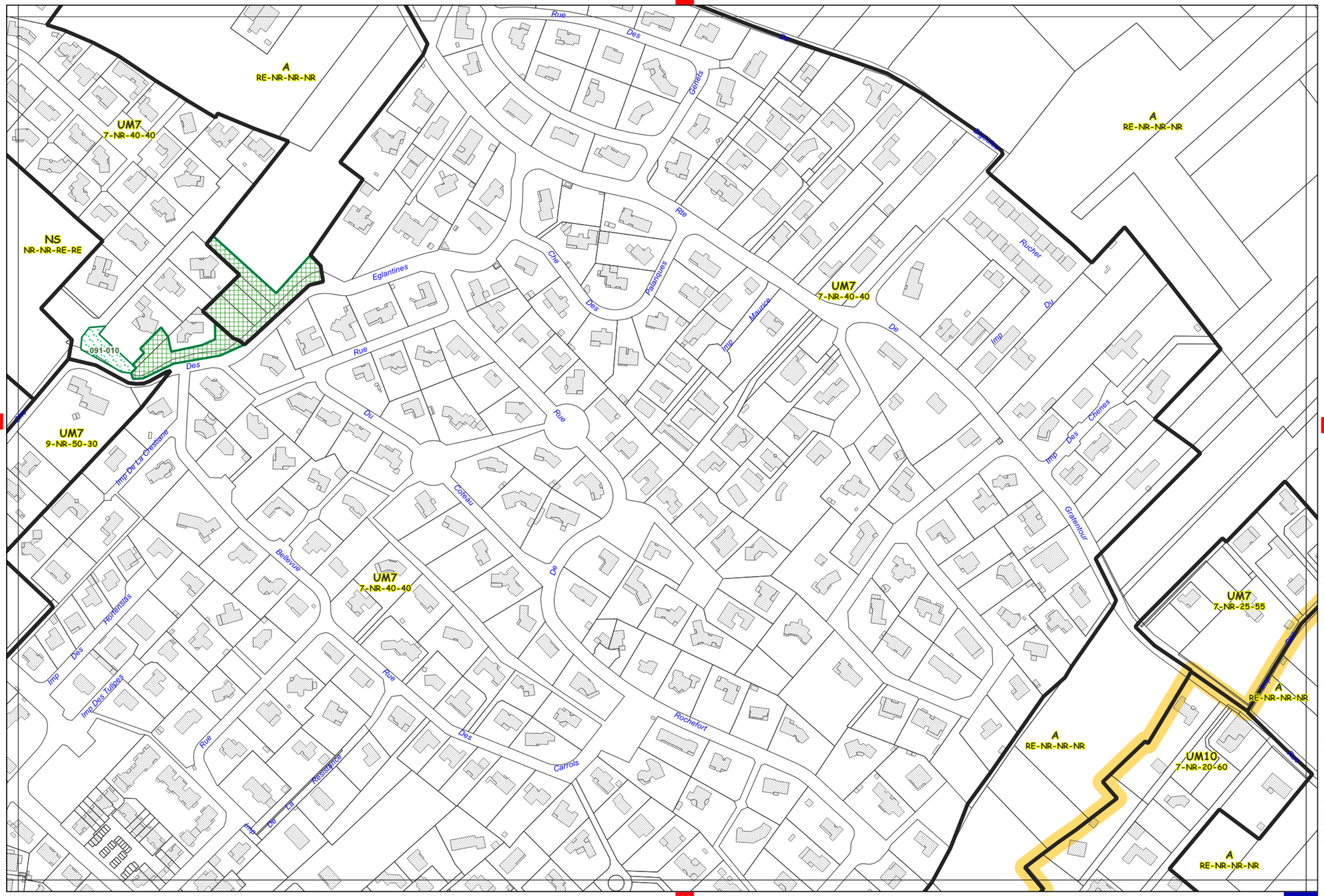


«Origine DGFIP Cadastre © Droits de l'Etat réservés ® 2022»



Echelle 1/2500 (1cm=25m)

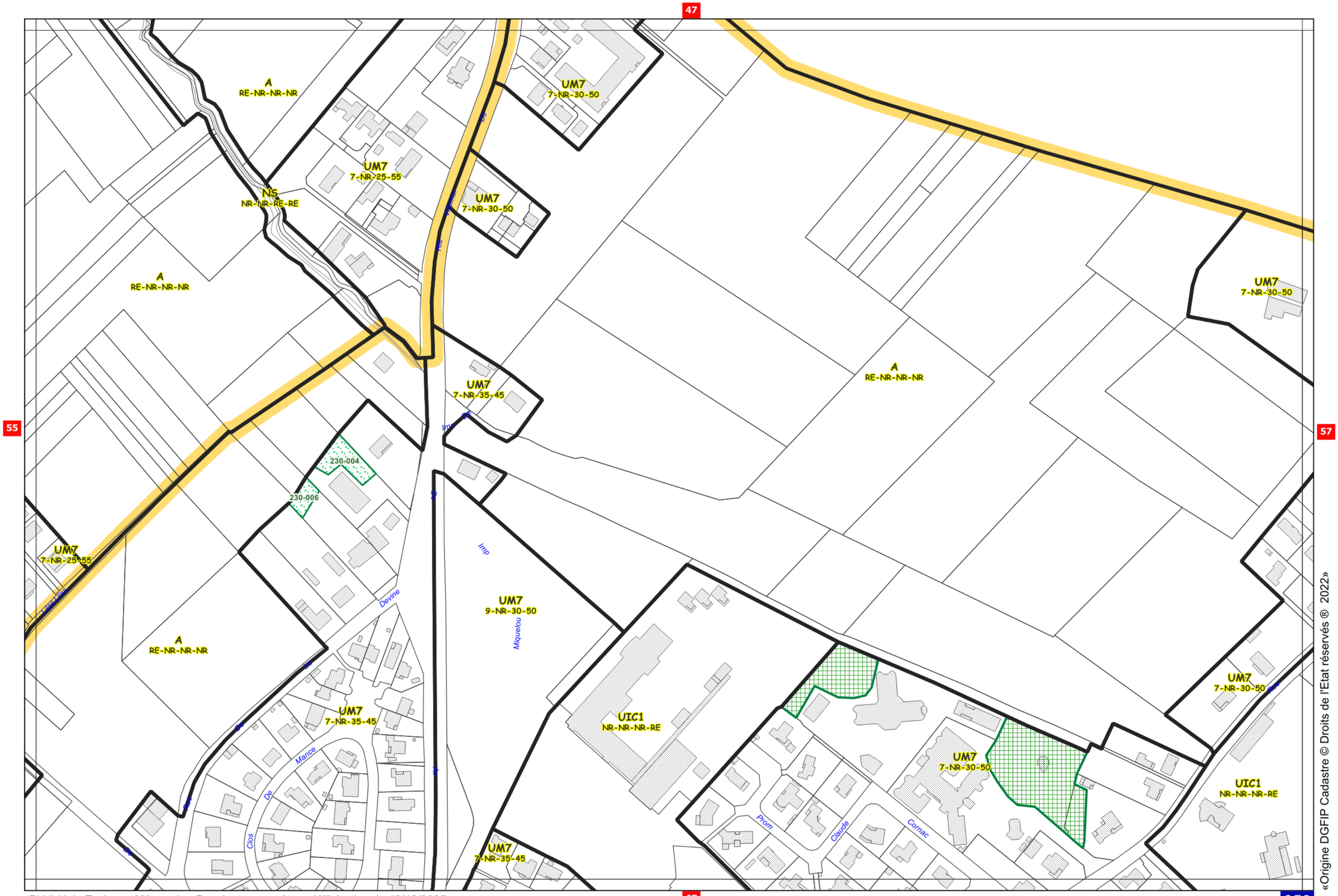


«Origine DGFIP Cadastre © Droits de l'Etat réservés ® 2022»



Echelle 1/2500 (1cm=25m)

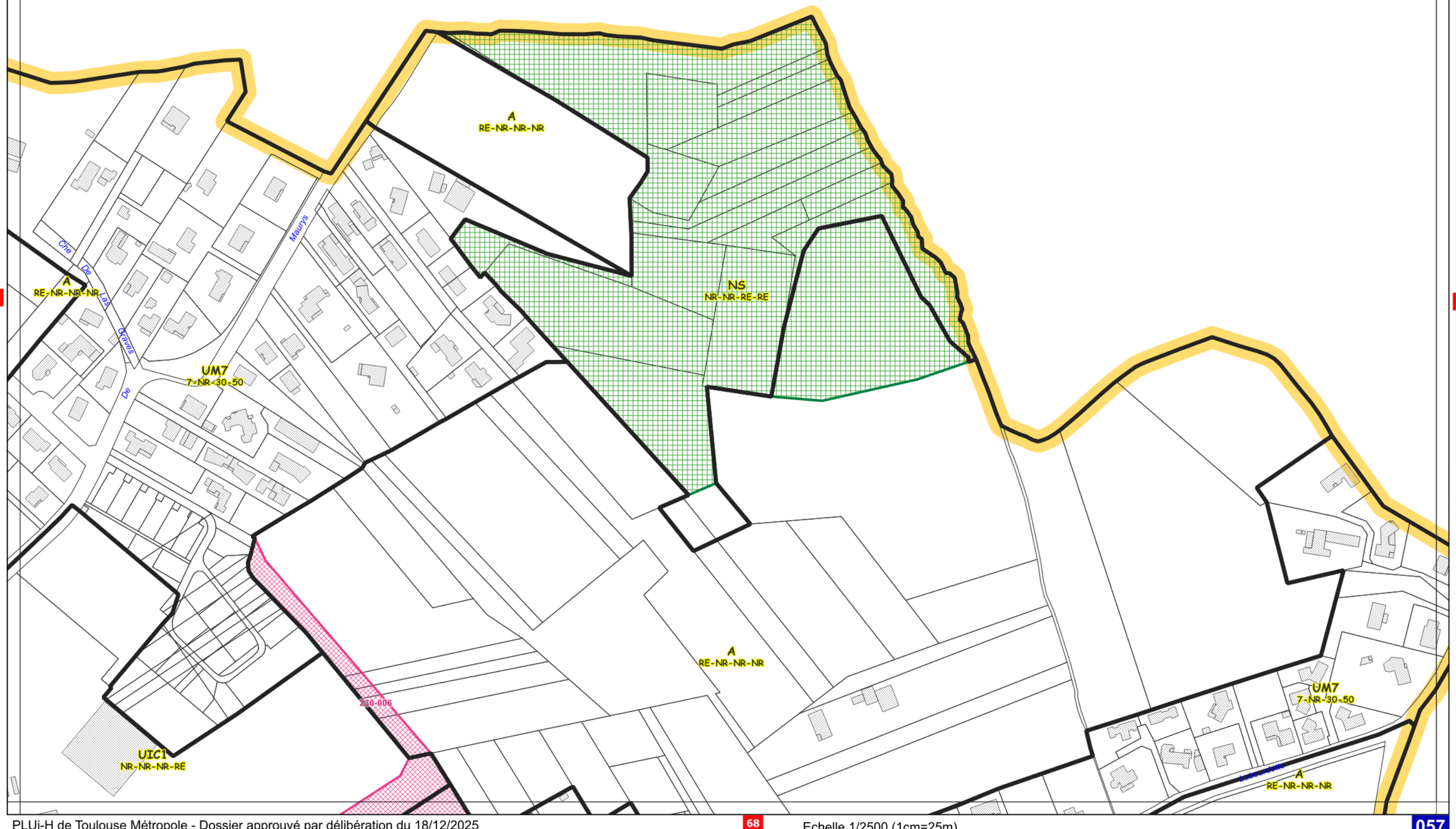


56

58

68

PLUi-H de Toulouse Métropole - Dossier approuvé par délibération du 18/12/2025

Echelle 1/2500 (1cm=25m)

057

«Origine DGFIP Cadastre © Droits de l'Etat réservés ® 2022»




«Origine DGFIP Cadastre © Droits de l'Etat réservés ® 2022»

NS
NR-NR-RE-RE

«Origine DGFIP Cadastre © Droits de l'Etat réservés ® 2022»





Echelle 1/2500 (1cm=25m)

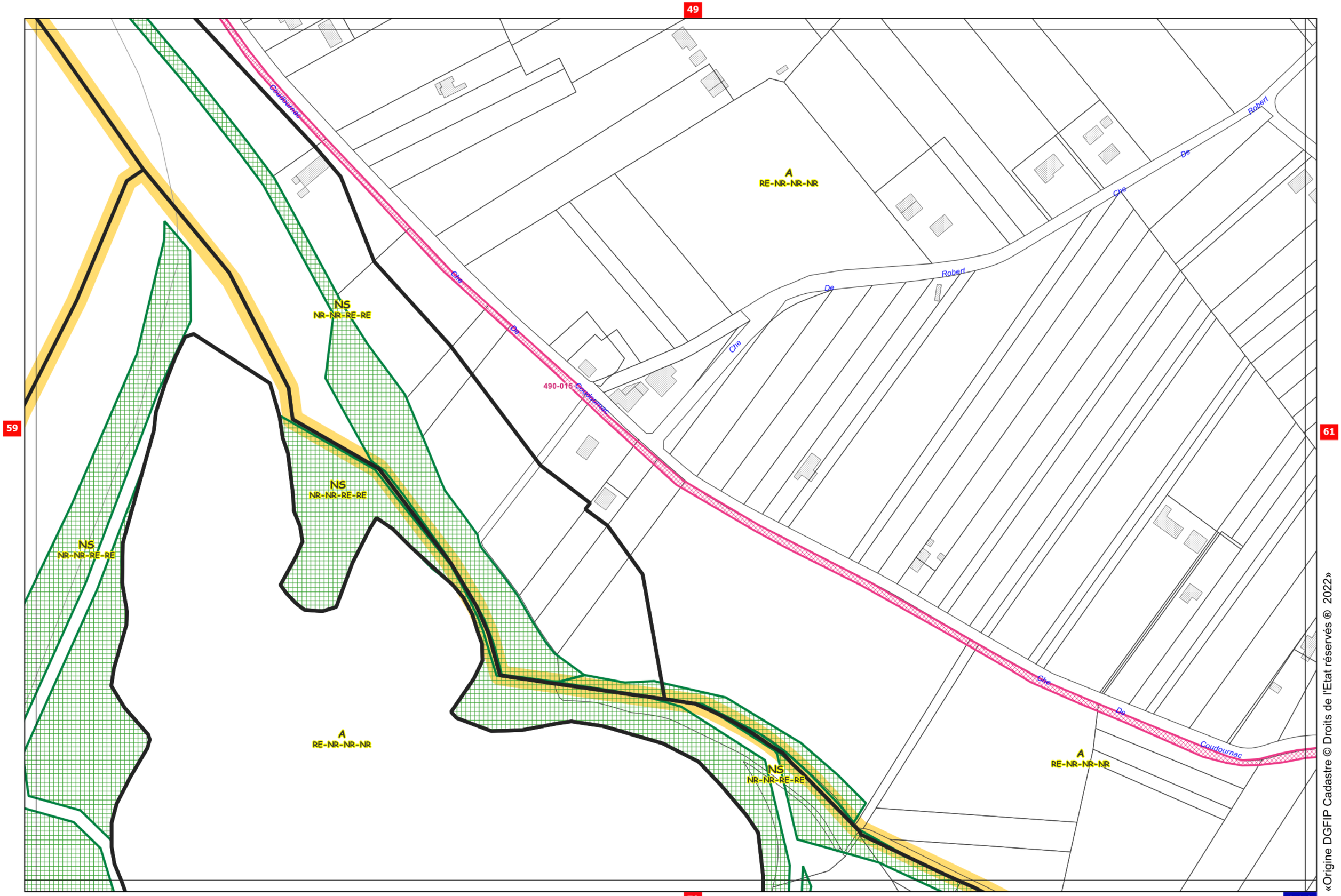


«Origine DGFIP Cadastre © Droits de l'Etat réservés ® 2022»



Echelle 1/2500 (1cm=25m)

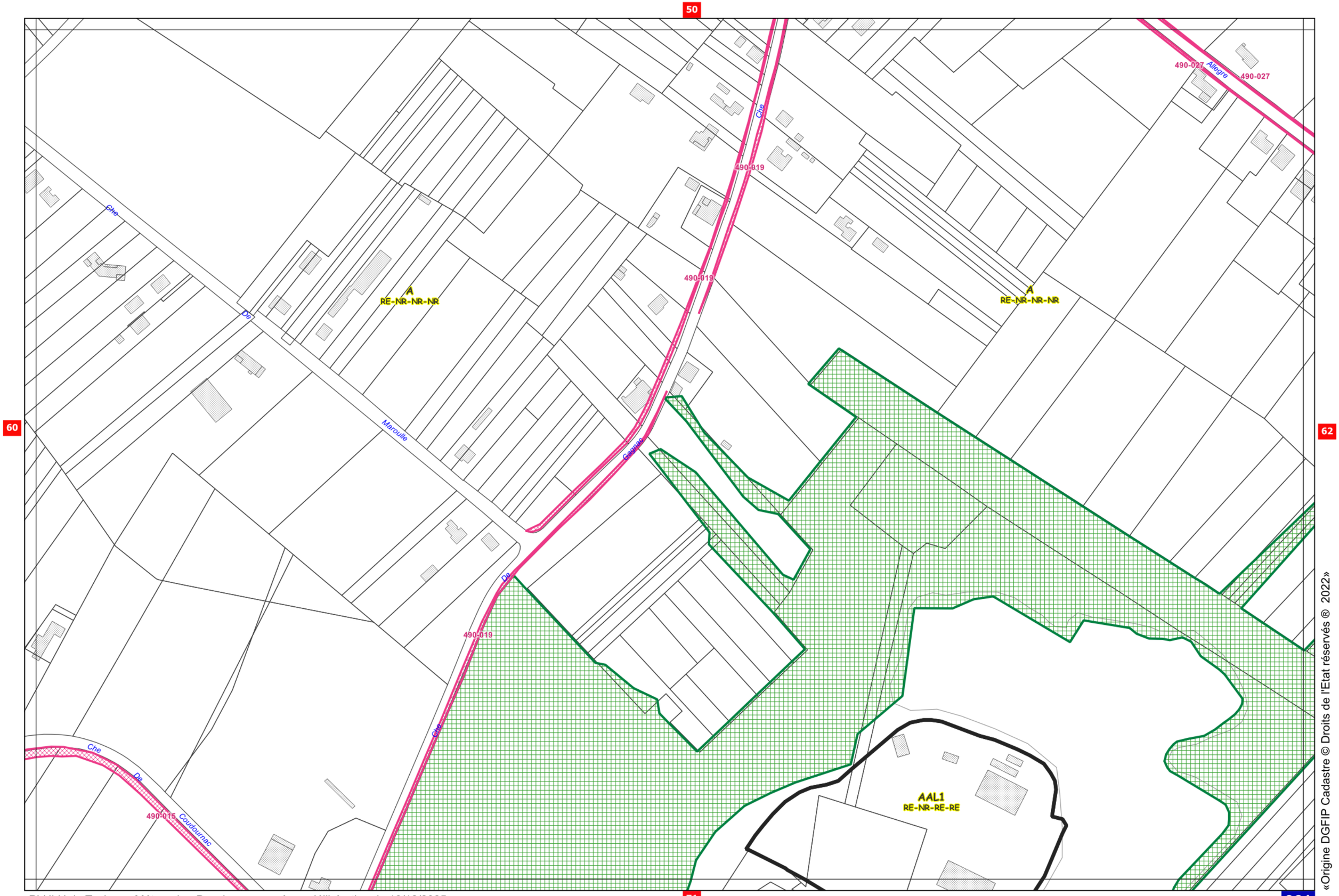


«Origine DGFIP Cadastre © Droits de l'Etat réservés ® 2022»



Echelle 1/2500 (1cm=25m)

51

61

63

72

A
RE-NR-NR-NR

NL
NR-NR-RE-RE

UM7
6-NR-25-40

490-027

490-035

293-015

293-016

293-018

293-006

293-017

Che D Allegre

Che

Peyrailles

«Origine DGFIP Cadastre © Droits de l'Etat réservés ® 2022»

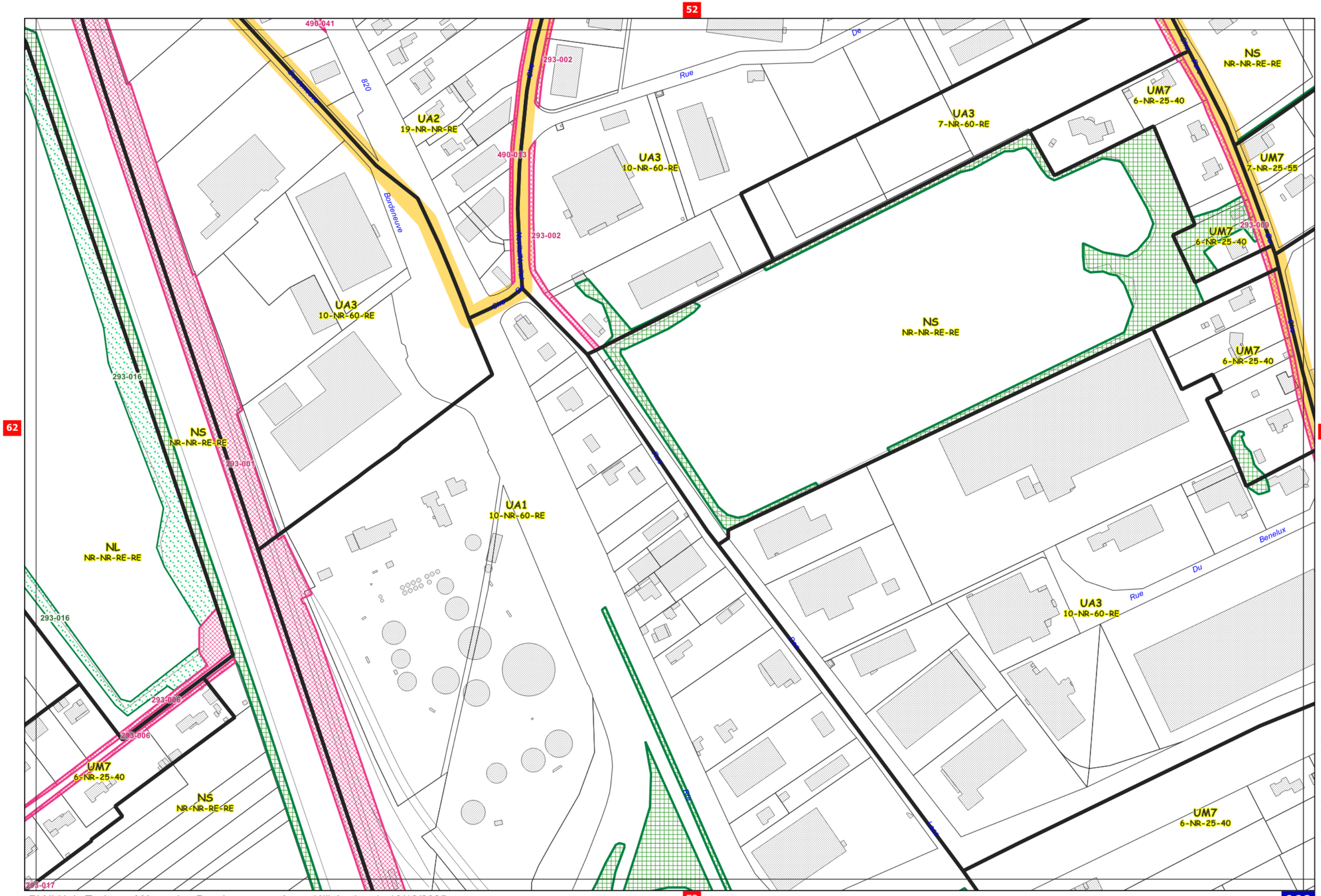


«Origine DGFIP Cadastre © Droits de l'Etat réservés ® 2022»



Echelle 1/2500 (1cm=25m)

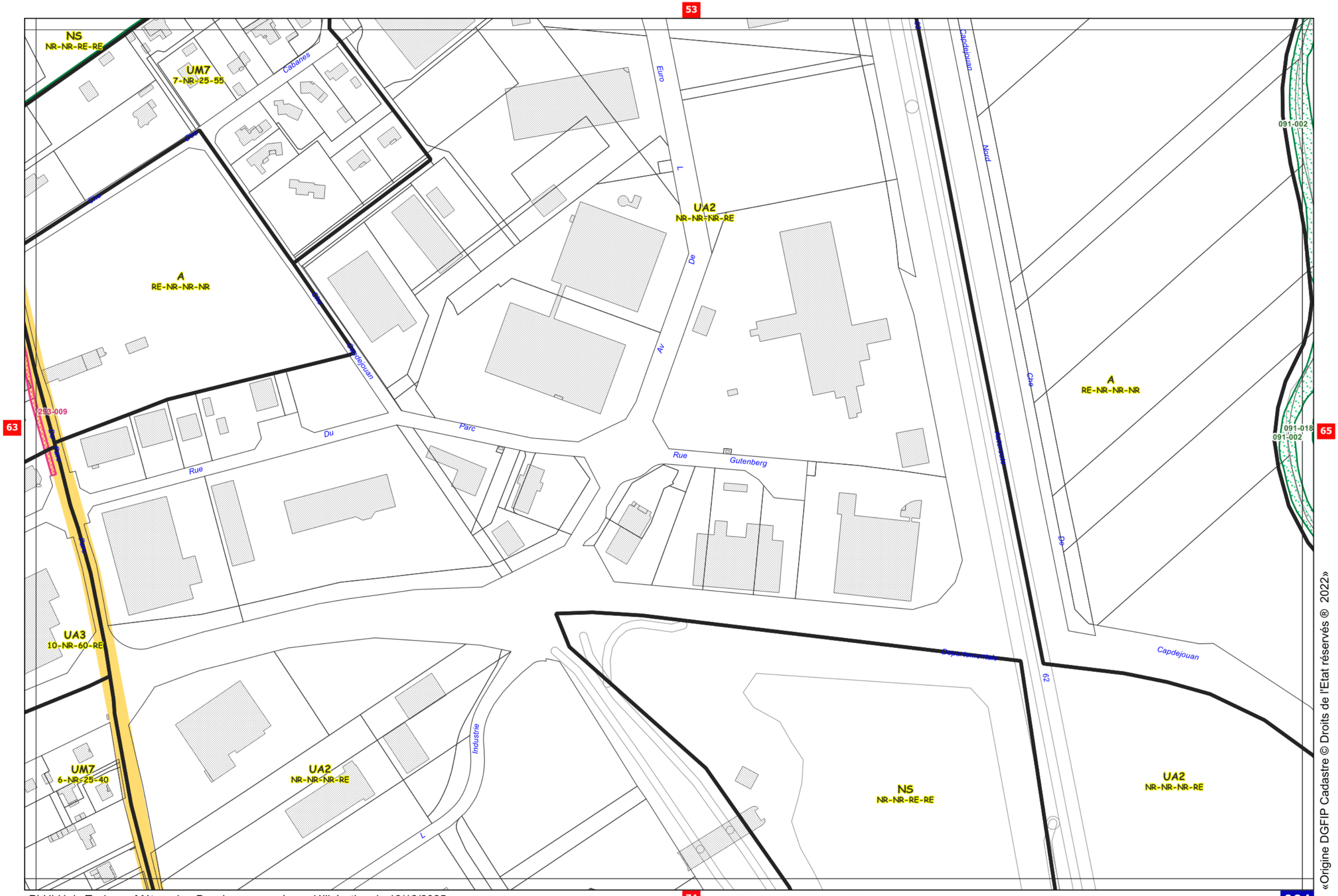


«Origine DGFIP Cadastre © Droits de l'Etat réservés ® 2022»



Echelle 1/2500 (1cm=25m)

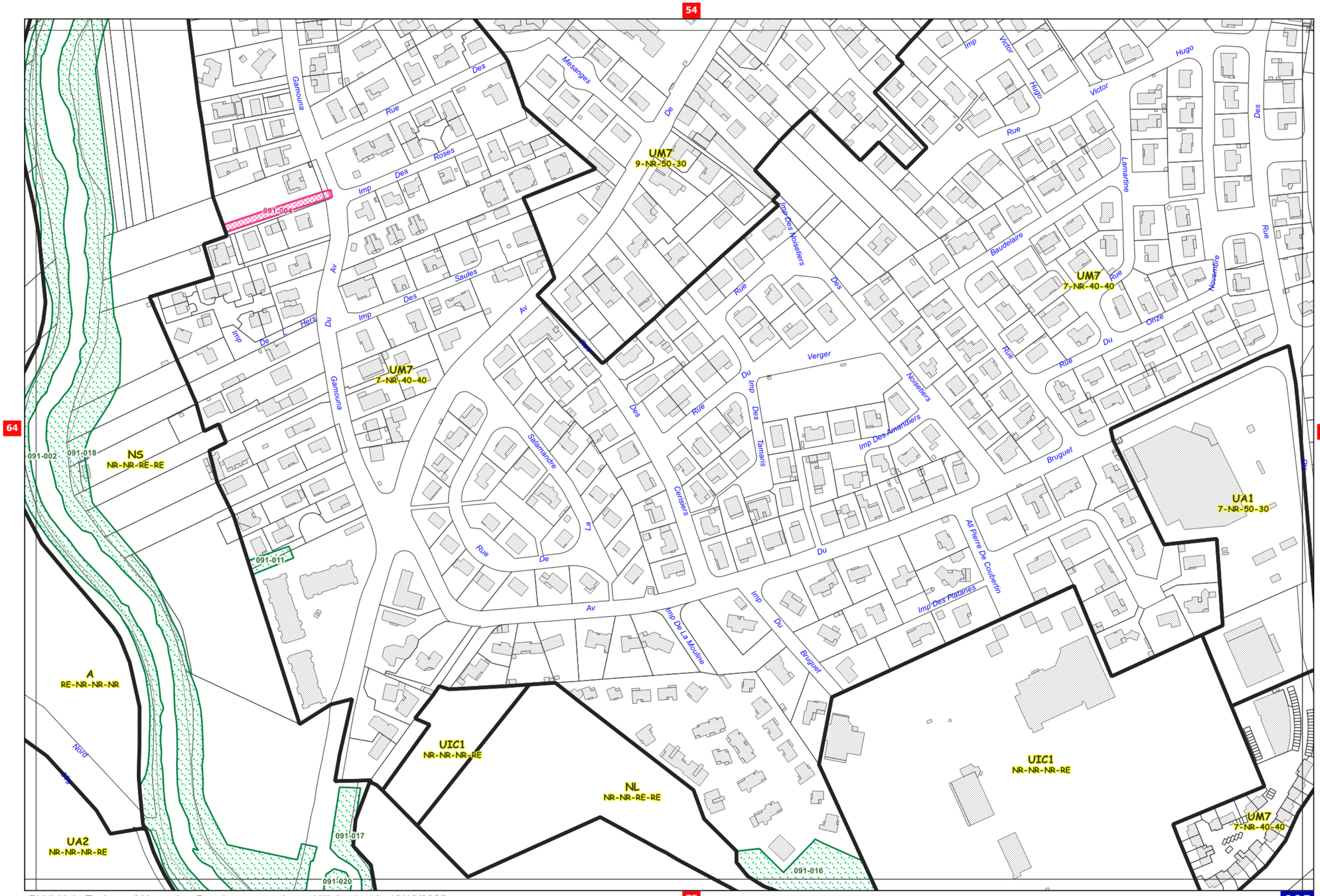


«Origine DGFIP Cadastre © Droits de l'Etat réservés ® 2022»

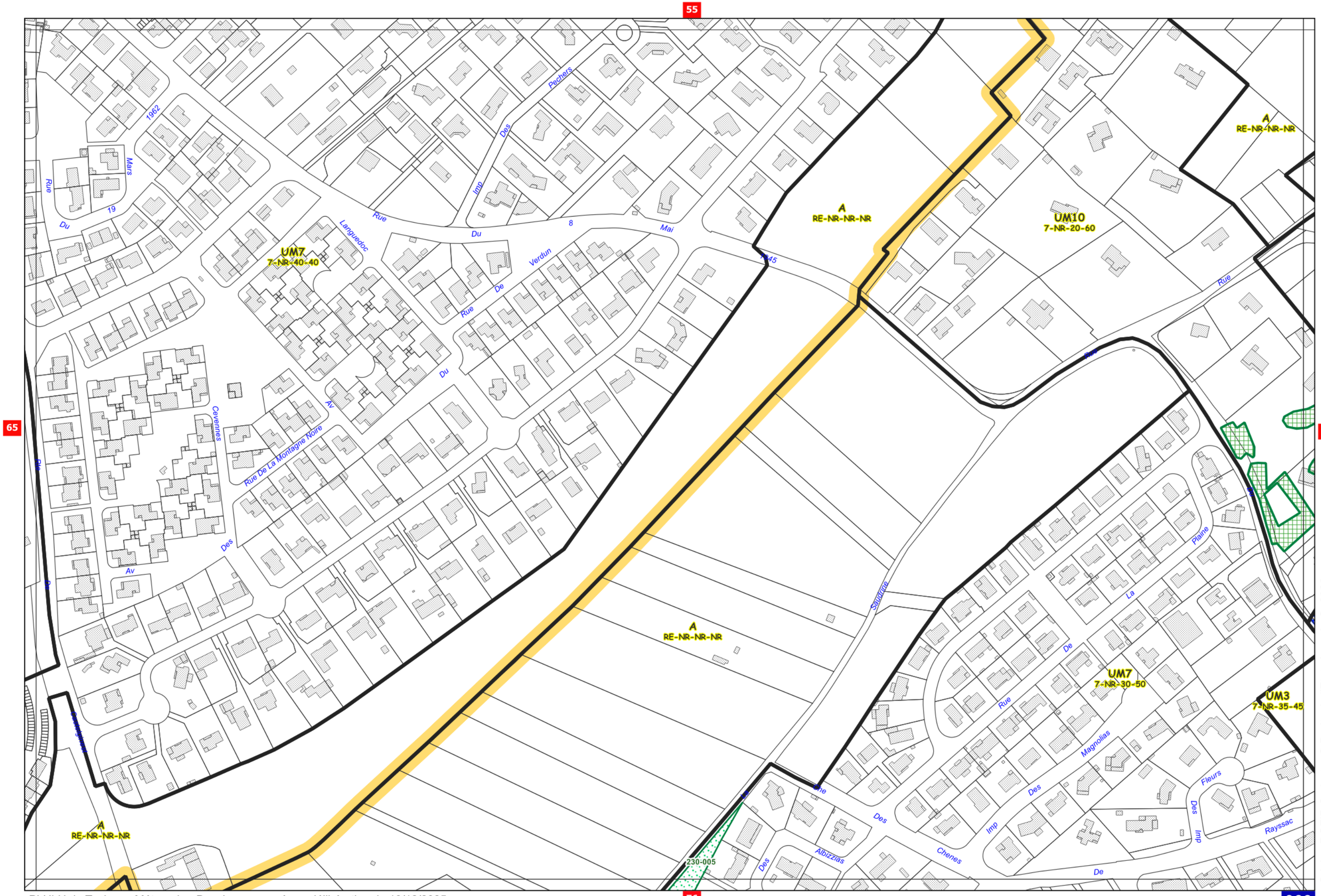


«Origine DGFIP Cadastre © Droits de l'Etat réservés ® 2022»

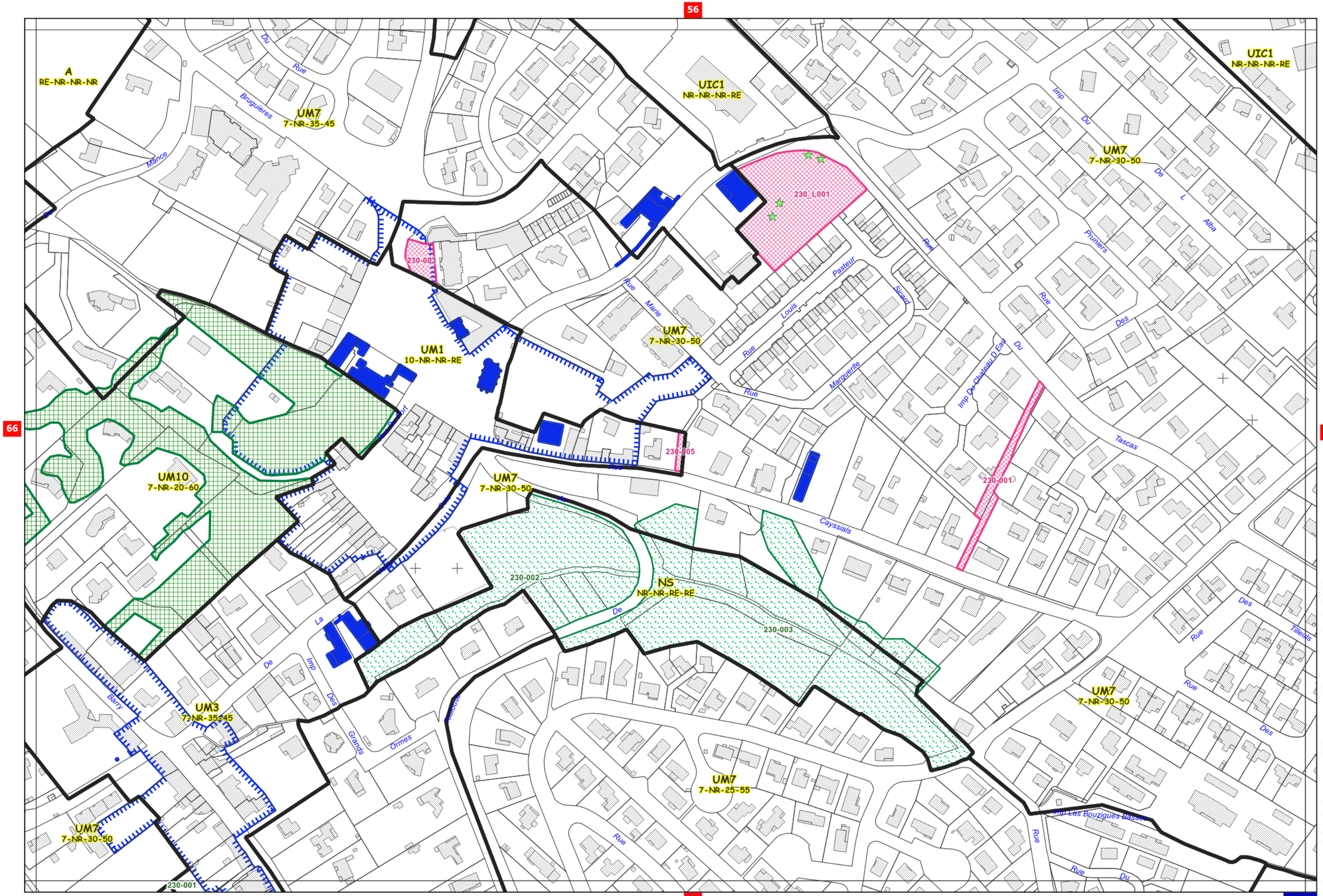


«Origine DGFIP Cadastre © Droits de l'Etat réservés ® 2022»



Echelle 1/2500 (1cm=25m)

57

67

UIC1
NR-NR-NR-RE

230-006

NL
NR-NR-RE-RE

230-008

A
RE-NR-NR-NR

UM7
7-NR-30-50

Rue

230-007

UM7
7-NR-30-50

A
RE-NR-NR-NR

Labourdette

De

Du

Hameau

Rue

Imp

De

Galaup

NS
NR-NR-RE-RE

230-004

Labourdette

230-007

A
RE-NR-NR-NR

Rue

UM7
7-NR-30-50

Lauhrac

Tilleuls

Acacias

UM7
7-NR-30-50

NS
NR-NR-RE-RE

Rue

A
RE-NR-NR-NR

Imp

78



«Origine DGFIP Cadastre © Droits de l'Etat réservés ® 2022»

59

70

NS
NR-NR-RE-RE

«Origine DGFIP Cadastre © Droits de l'Etat réservés ® 2022»

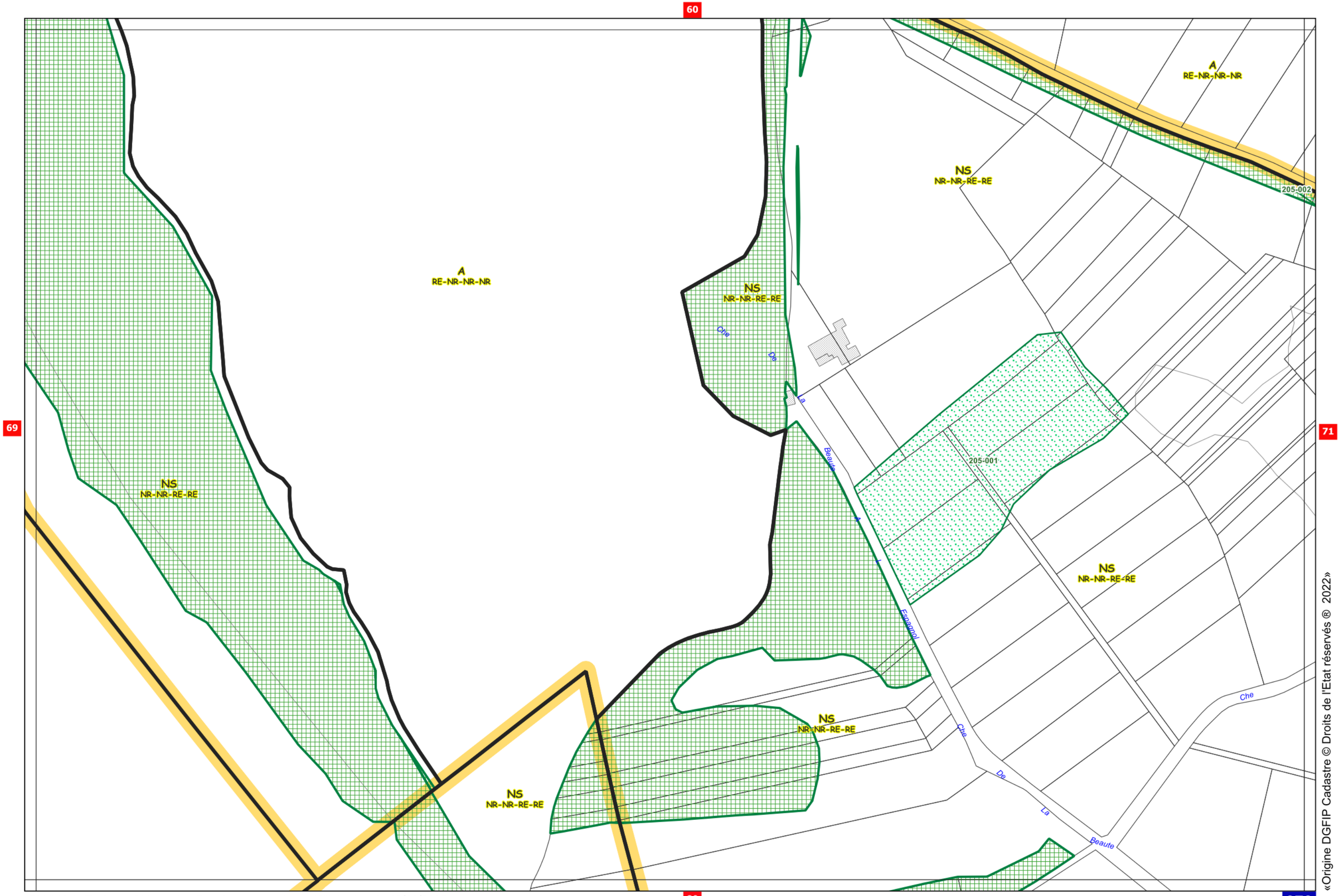


«Origine DGFIP Cadastre © Droits de l'Etat réservés ® 2022»



Echelle 1/2500 (1cm=25m)

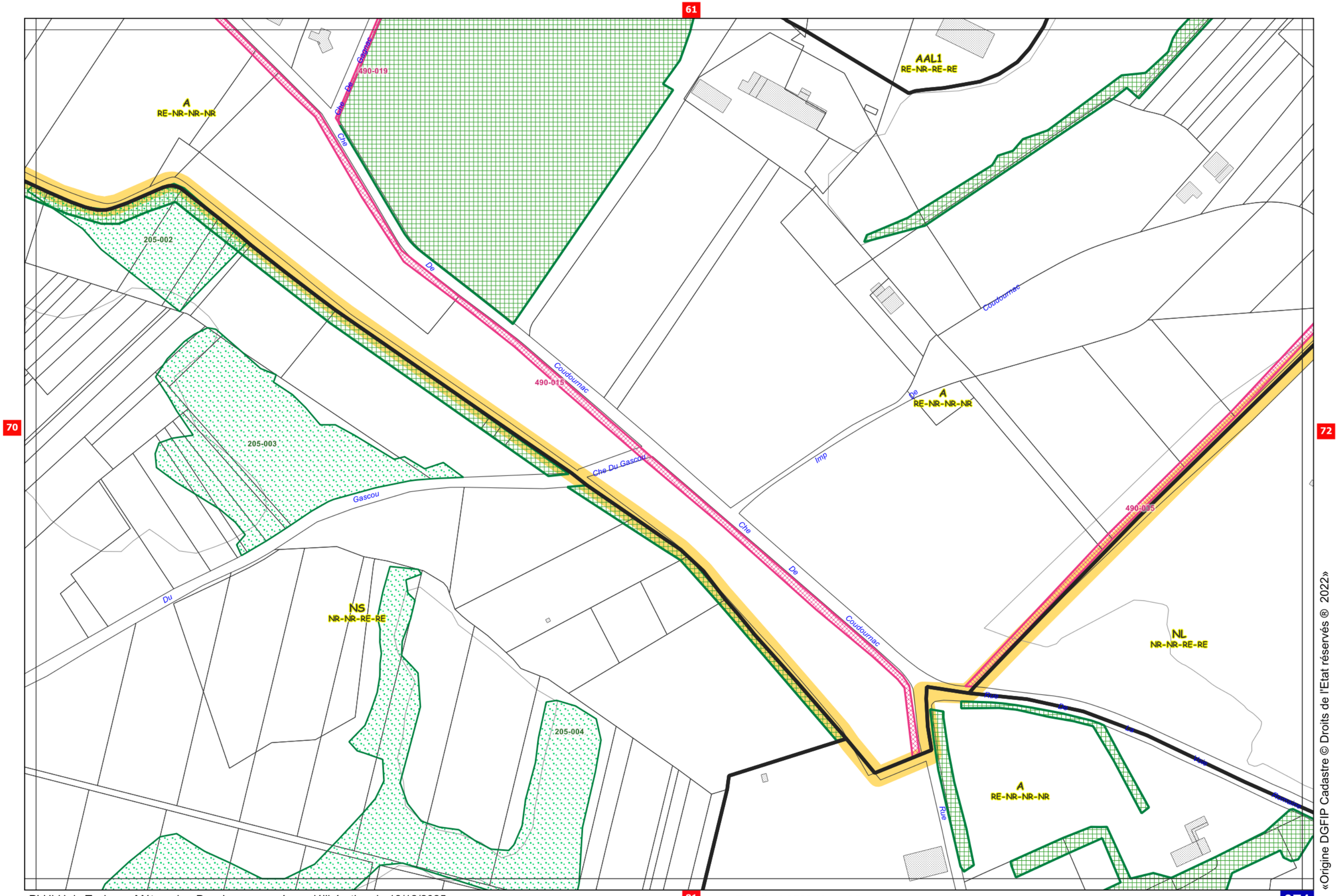


«Origine DGFIP Cadastre © Droits de l'Etat réservés ® 2022»



Echelle 1/2500 (1cm=25m)

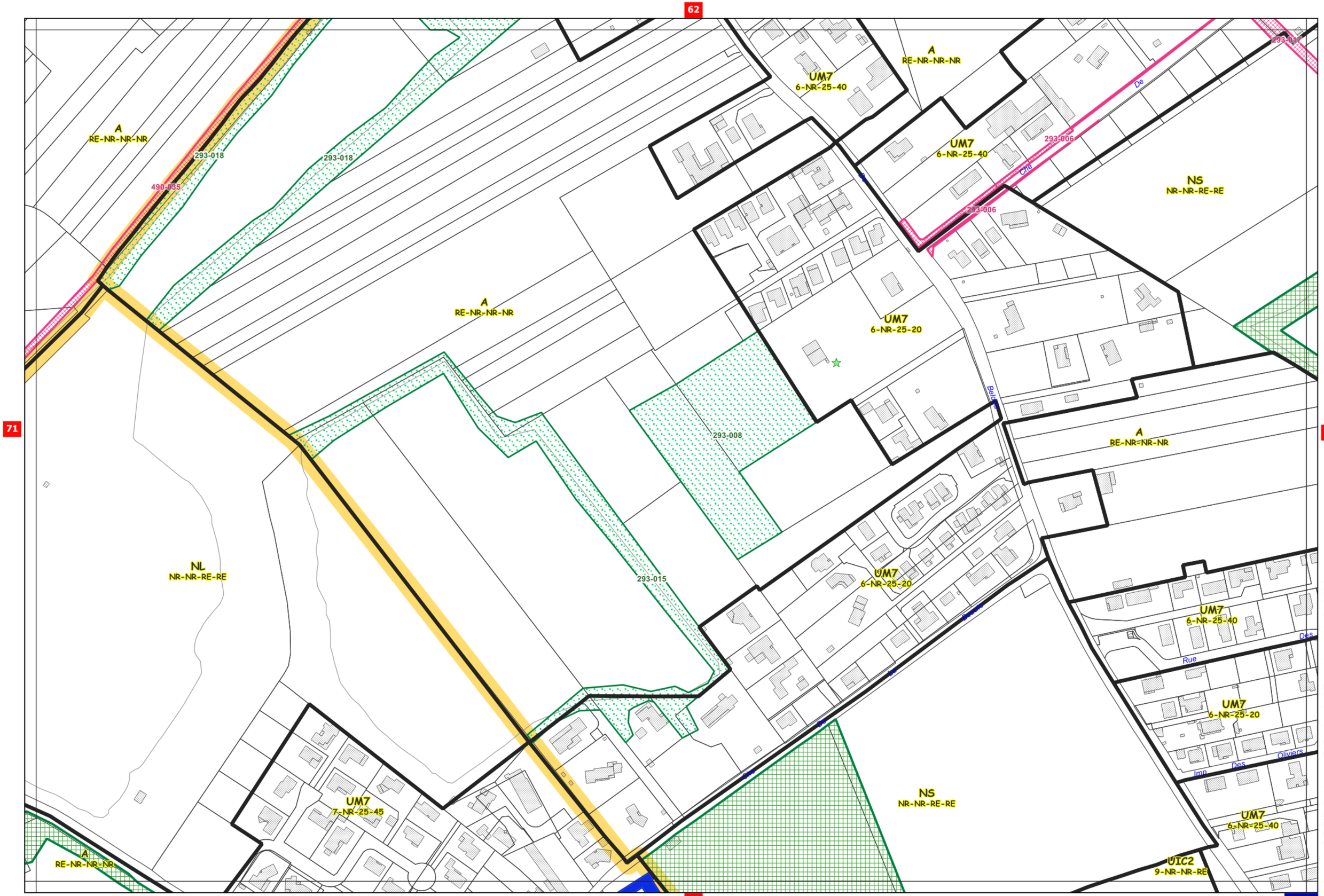


«Origine DGFIP Cadastre © Droits de l'Etat réservés ® 2022»



Echelle 1/2500 (1cm=25m)

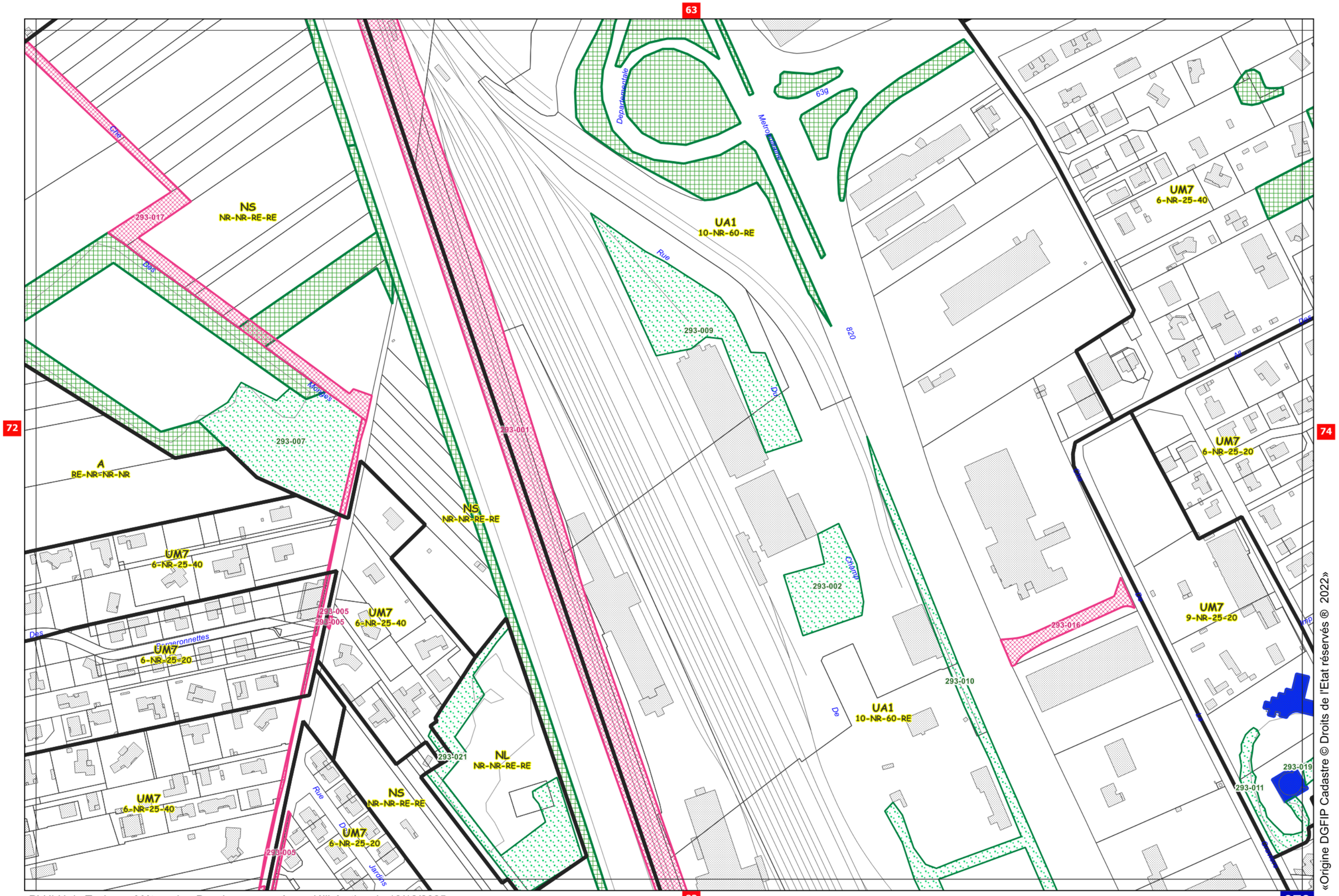


«Origine DGFIP Cadastre © Droits de l'Etat réservés ® 2022»



Echelle 1/2500 (1cm=25m)

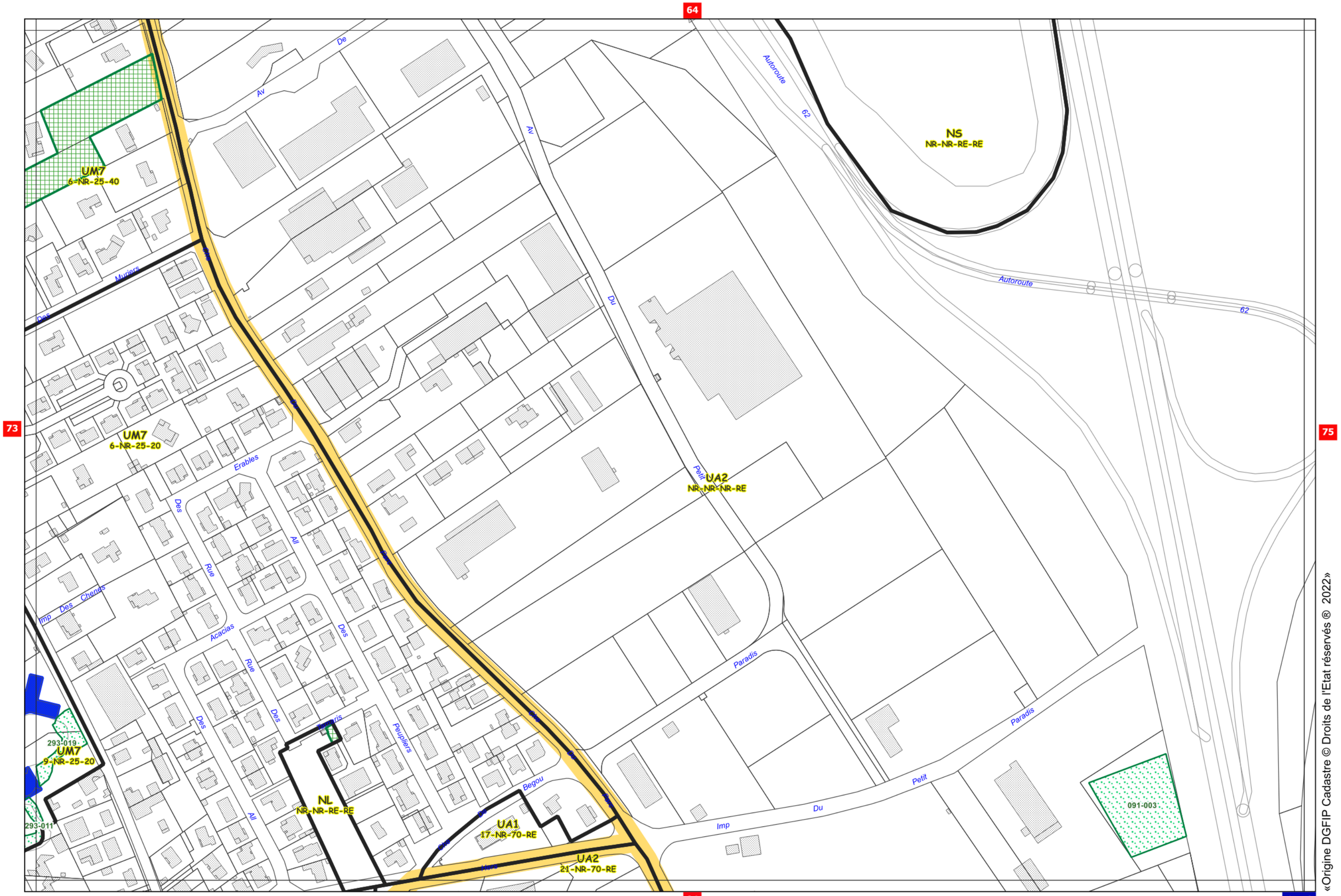


«Origine DGFIP Cadastre © Droits de l'Etat réservés ® 2022»



Echelle 1/2500 (1cm=25m)

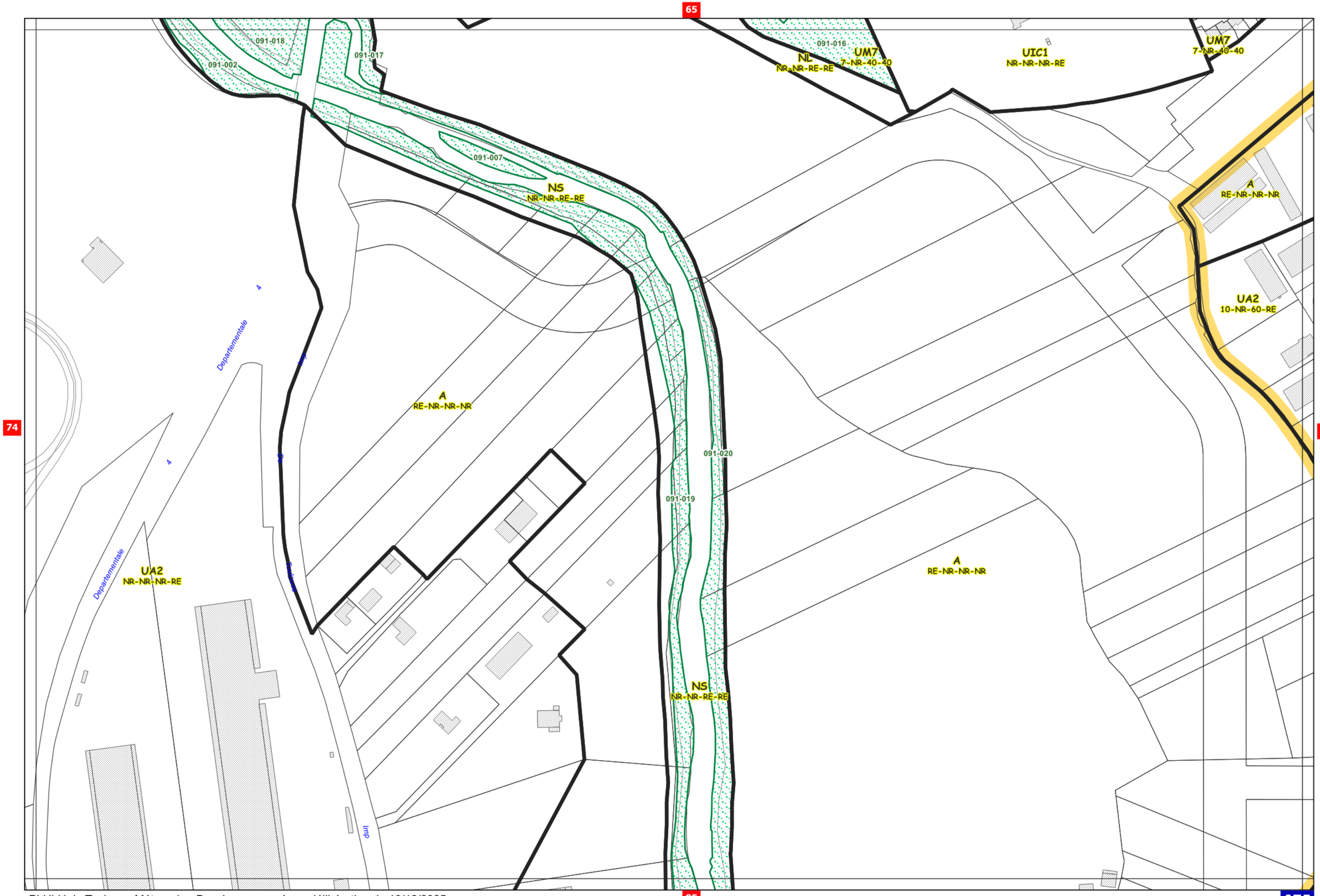


«Origine DGFIP Cadastre © Droits de l'Etat réservés ® 2022»



Echelle 1/2500 (1cm=25m)

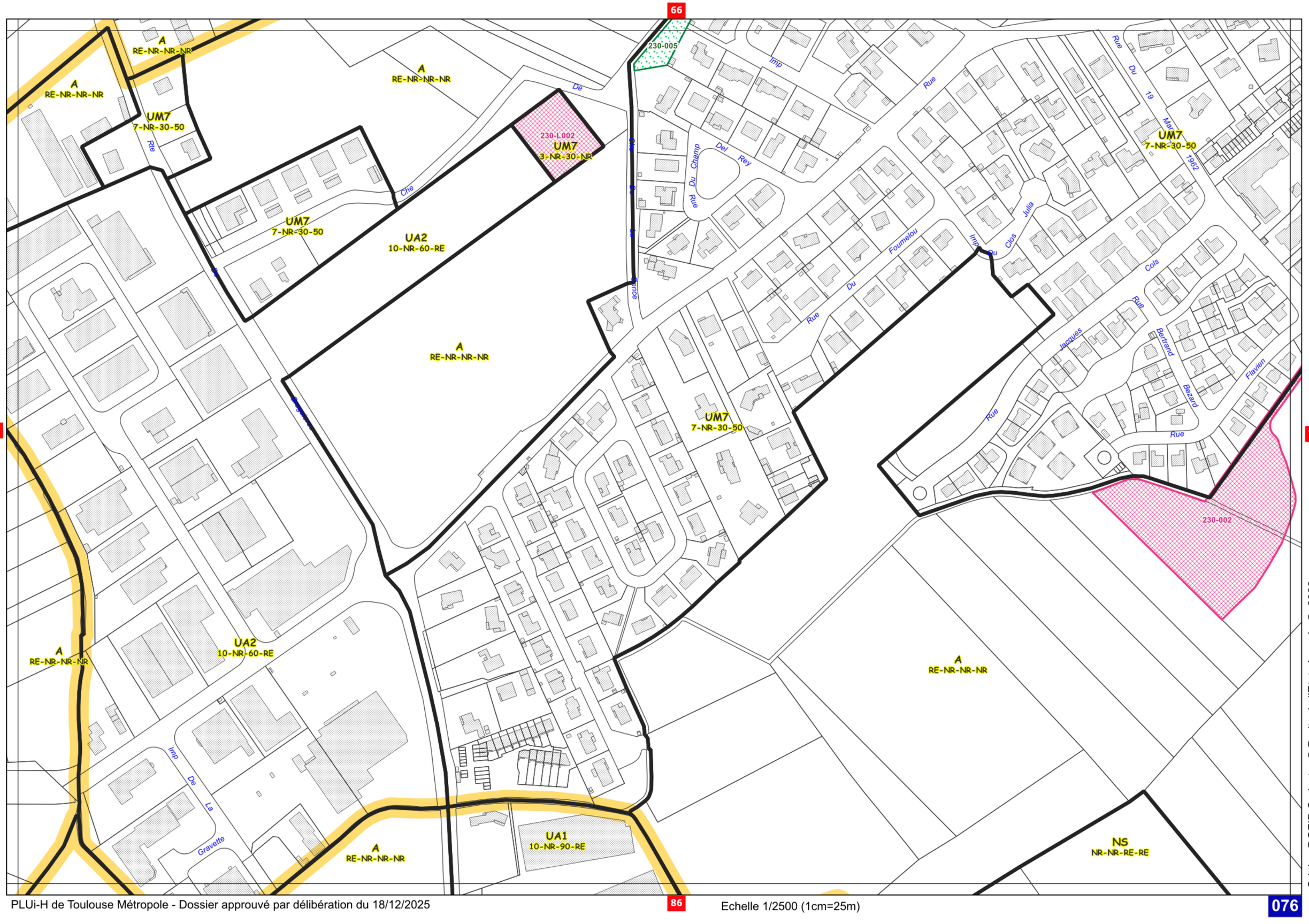


«Origine DGFIP Cadastre © Droits de l'Etat réservés ® 2022»

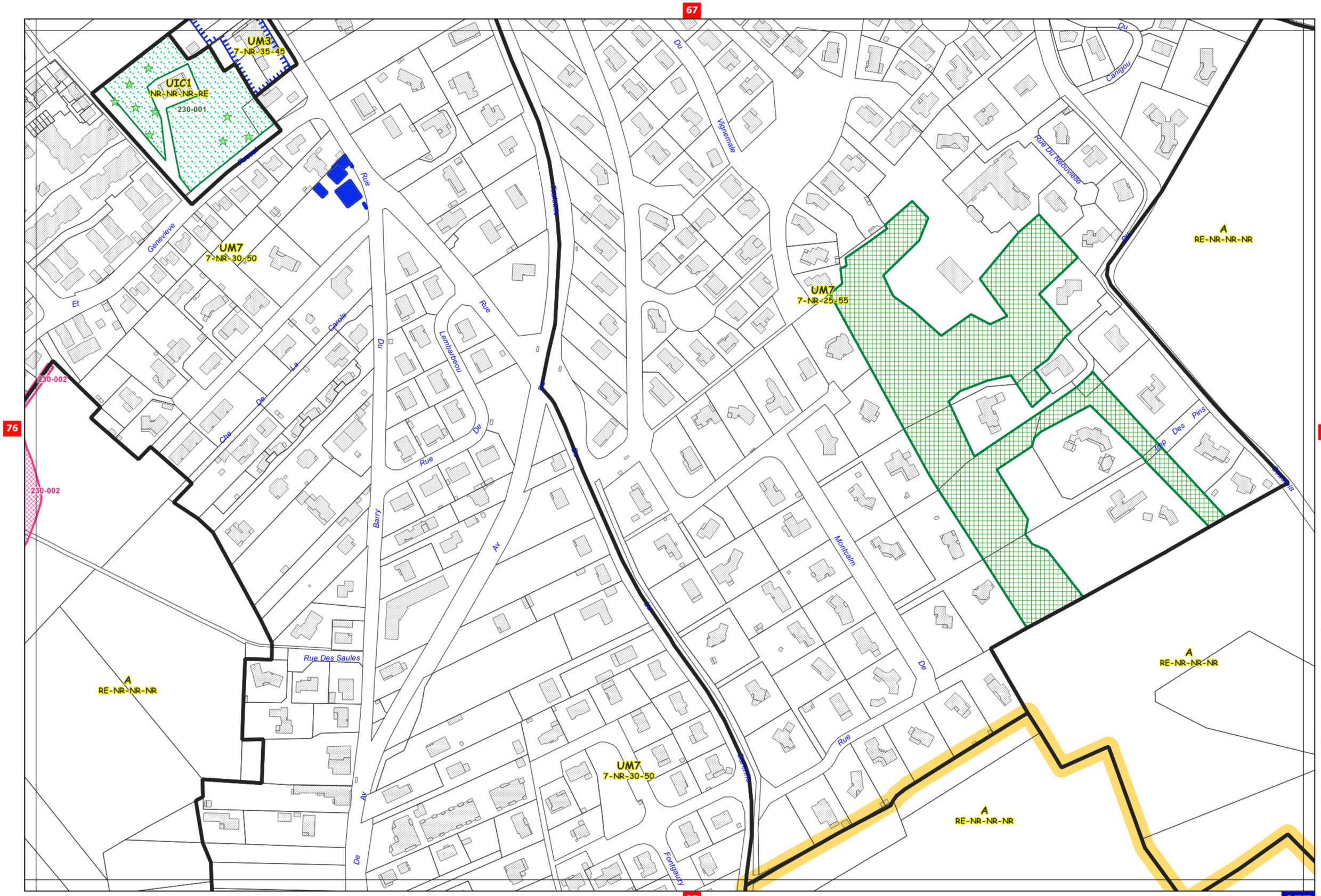


PLUi-H de Toulouse Métropole - Dossier approuvé par délibération du 18/12/2025

Echelle 1/2500 (1cm=25m)

«Origine DGFIP Cadastre © Droits de l'Etat réservés ® 2022»

UM7
7-NR-30-50

NS
NR-NR-RE-RE

UM7
7-NR-30-50

A
RE-NR-NR-NR

UM9
7-NR-20-60

A
RE-NR-NR-NR

«Origine DGFIP Cadastre © Droits de l'Etat réservés ® 2022»





Echelle 1/2500 (1cm=25m)

69

80

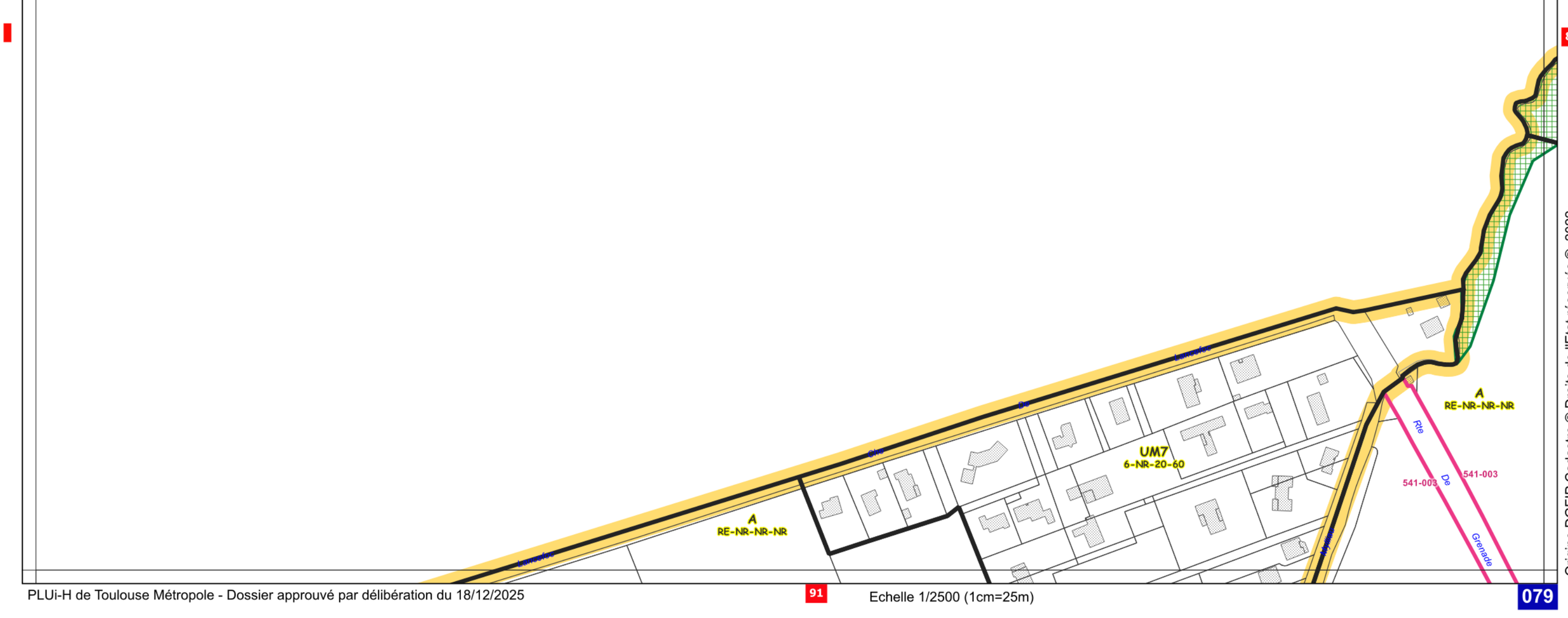


91

«Origine DGFIP Cadastre © Droits de l'Etat réservés ® 2022»



Echelle 1/2500 (1cm=25m)

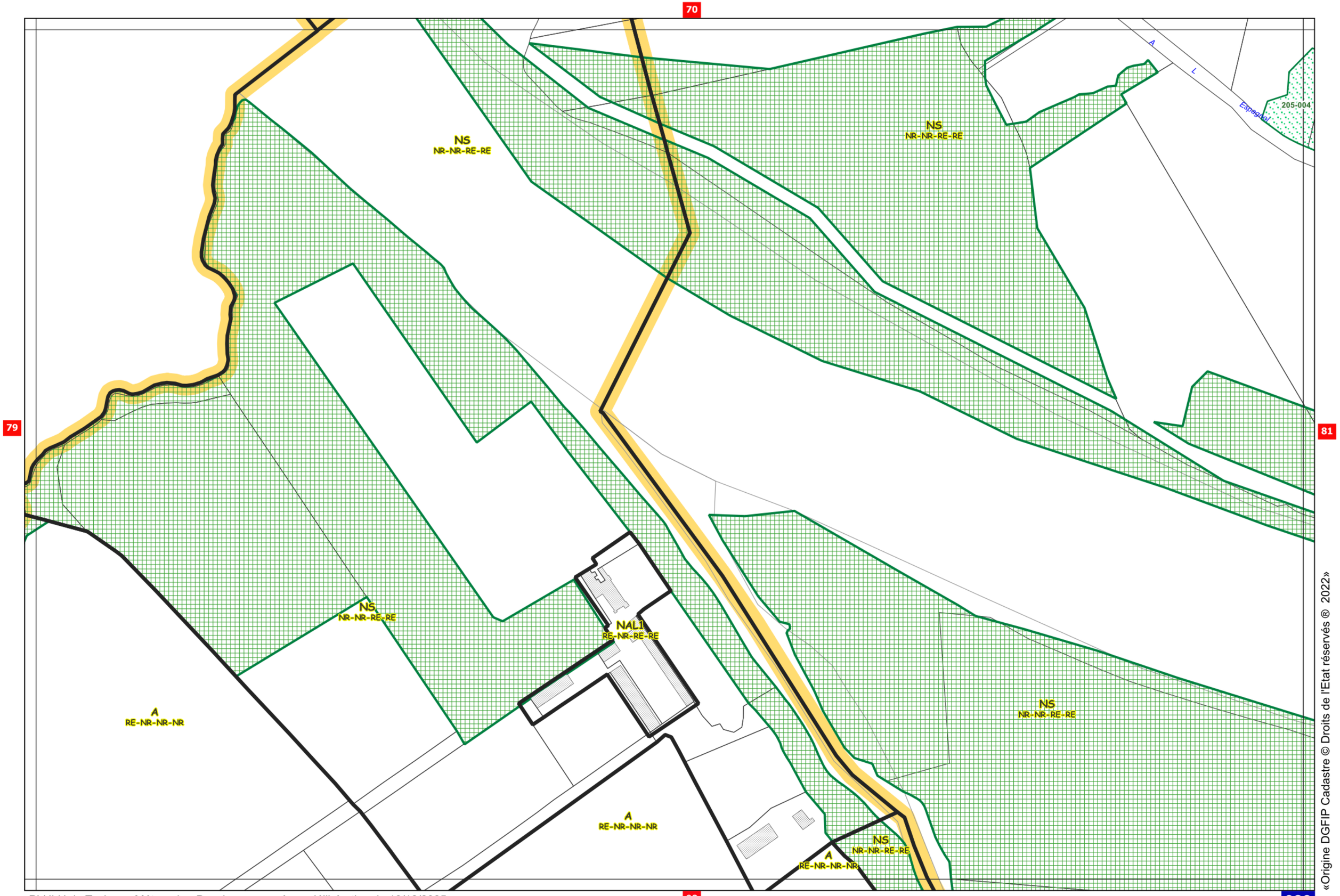


«Origine DGFIP Cadastre © Droits de l'Etat réservés ® 2022»



Echelle 1/2500 (1cm=25m)

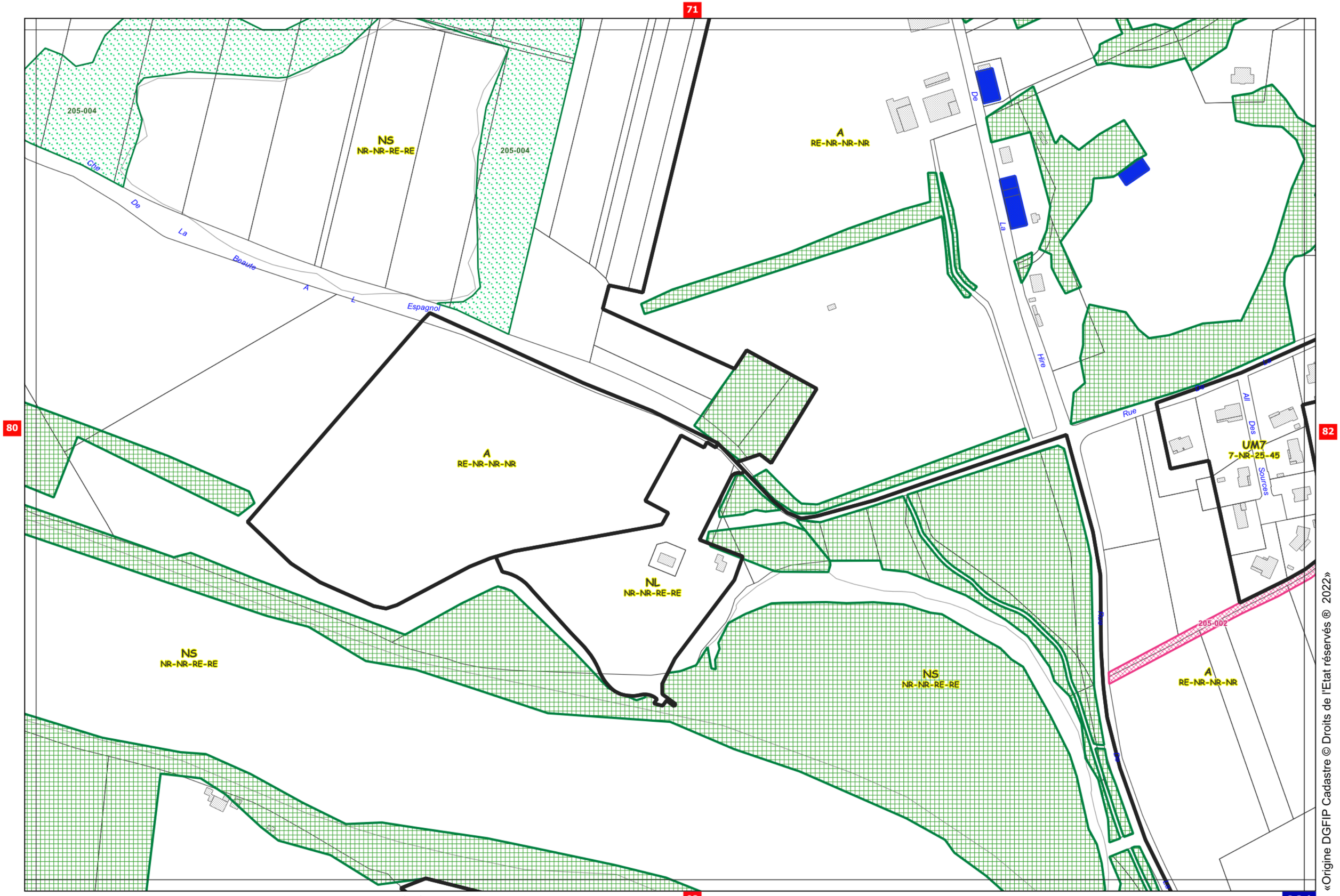


«Origine DGFIP Cadastre © Droits de l'Etat réservés ® 2022»



Echelle 1/2500 (1cm=25m)

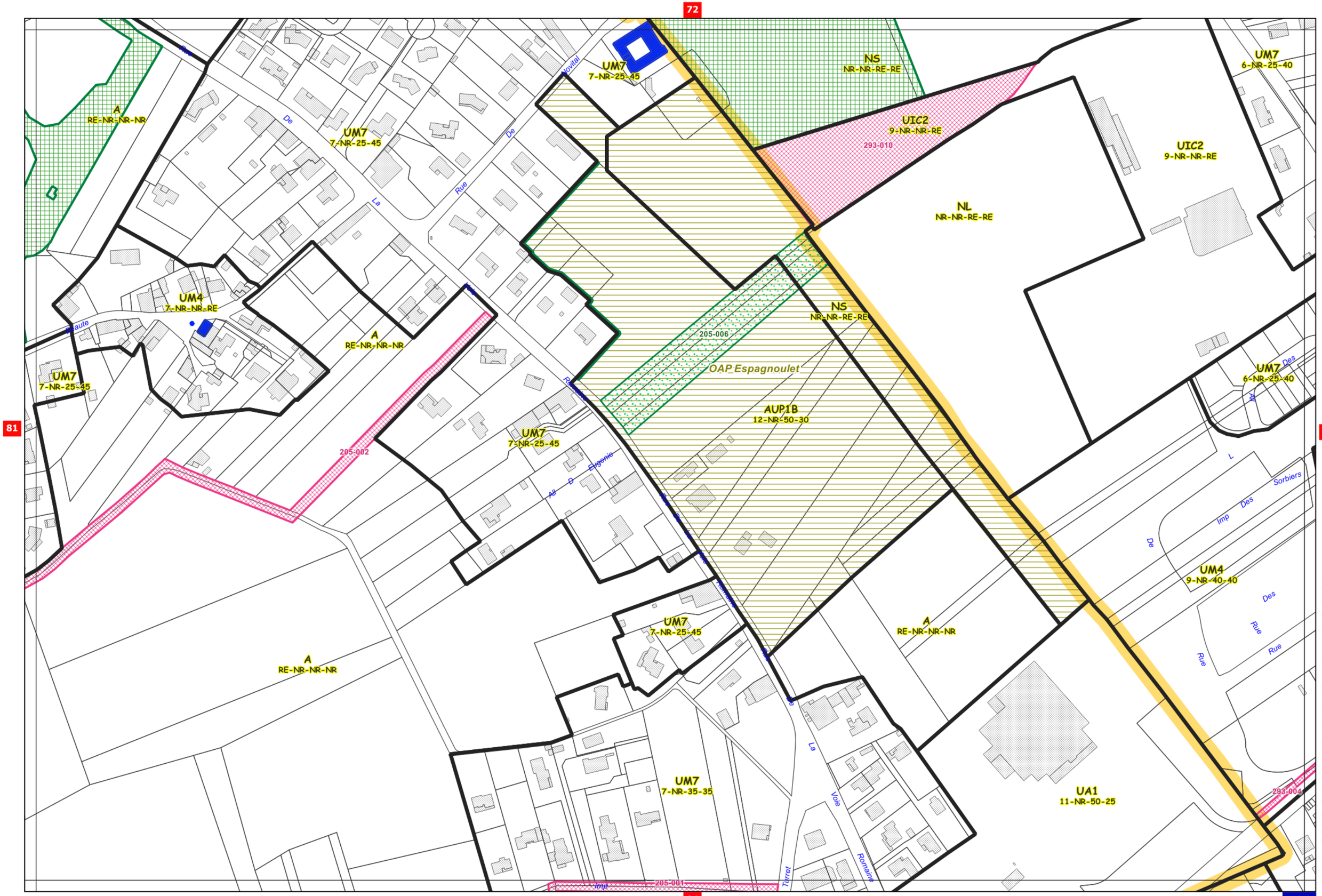


«Origine DGFIP Cadastre © Droits de l'Etat réservés ® 2022»



Echelle 1/2500 (1cm=25m)

UIC2
9-NR-NR-RE

UM7
6-NR-25-40

UM4
9-NR-40-40

UM7
6-NR-25-20

NS
NR-NR-RE-RE

293-005

293-006

293-001

293-021

293-004

293-014

293-007

UM7
6-NR-25-40

UM7
6-NR-25-20

UM4
6-NR-30-20

UM7
6-NR-25-40

A
RE-NR-NR-NR

UM7
6-NR-25-20

UIC1
7-NR-NR-20

293-020

293-022

UA1
10-NR-60-RE

293-010

293-013

UM4
9-NR-30-20

UM7
6-NR-25-20

UM4
15-NR-30-20

UM4
6-NR-30-20

OAP Coeur de ville

UM7
6-NR-25-20

UIC1
10-NR-NR-RE

293-016

Rue Des Silènes

Rue Des Tilleuls

Rue Jean Saint

Impasse Saint Jean

Rue Des Marronniers

Rue Des Bleuets

Rue Del Pastura

Rue Espertin

Rue Roselas

Rue Jardins Du Canal

Rue Du Bois

Rue Du Bois Supérieur

Rue De La Plage

Rue De La Laubardière

Rue De La Gagnac

Rue De La Moulin

Rue De La Ecluse

Rue De La Enclos

Rue Du Stade

Rue Du Vitarelles

Rue Du Boulodrome

Rue Du Imp

Rue Du Sq

Rue De La Imp

Rue De La All

Rue De La Ch

Rue De La Pl

Rue De La Mairie









«Origine DGFIP Cadastre © Droits de l'Etat réservés ® 2022»

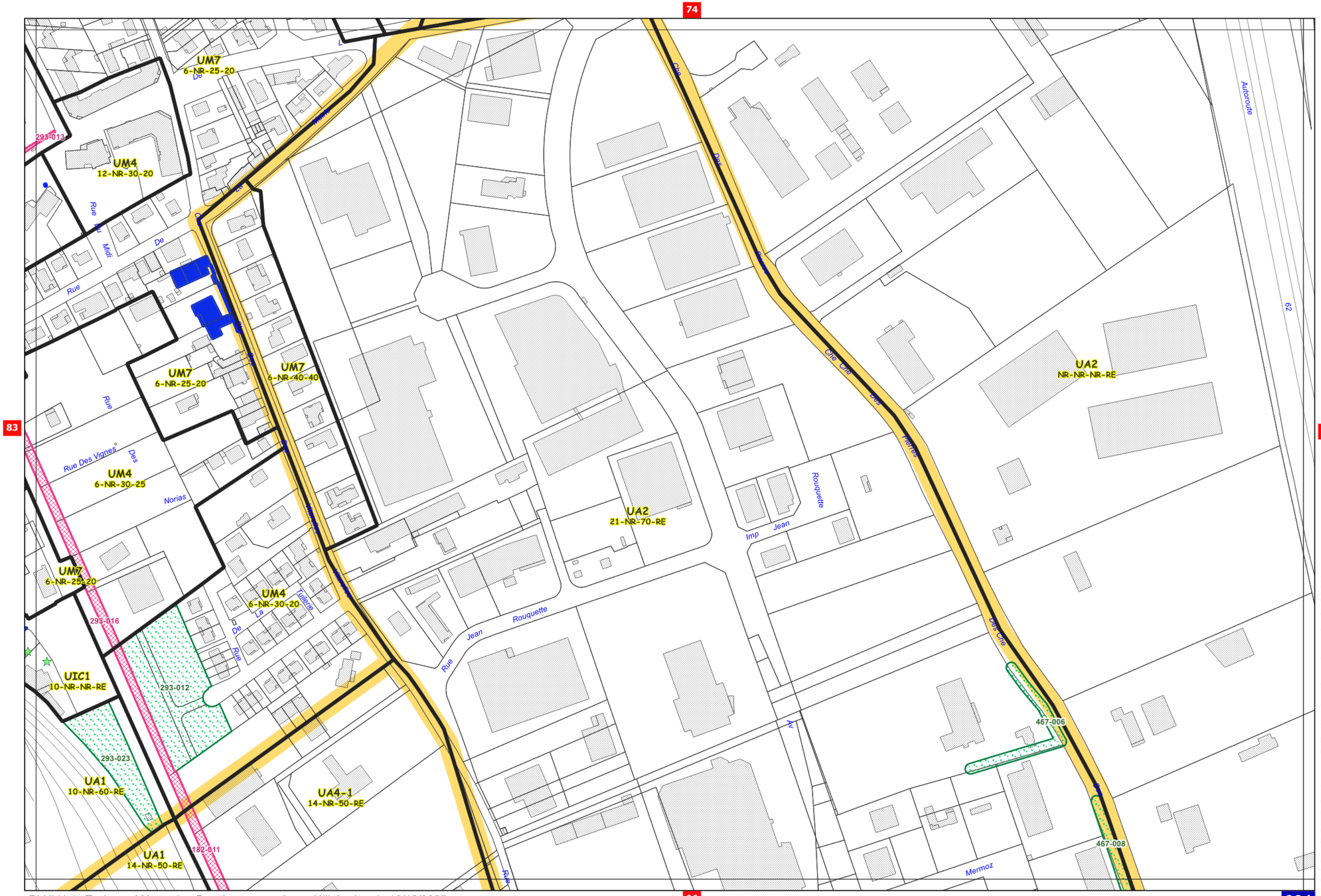


«Origine DGFIP Cadastre © Droits de l'Etat réservés ® 2022»



Echelle 1/2500 (1cm=25m)

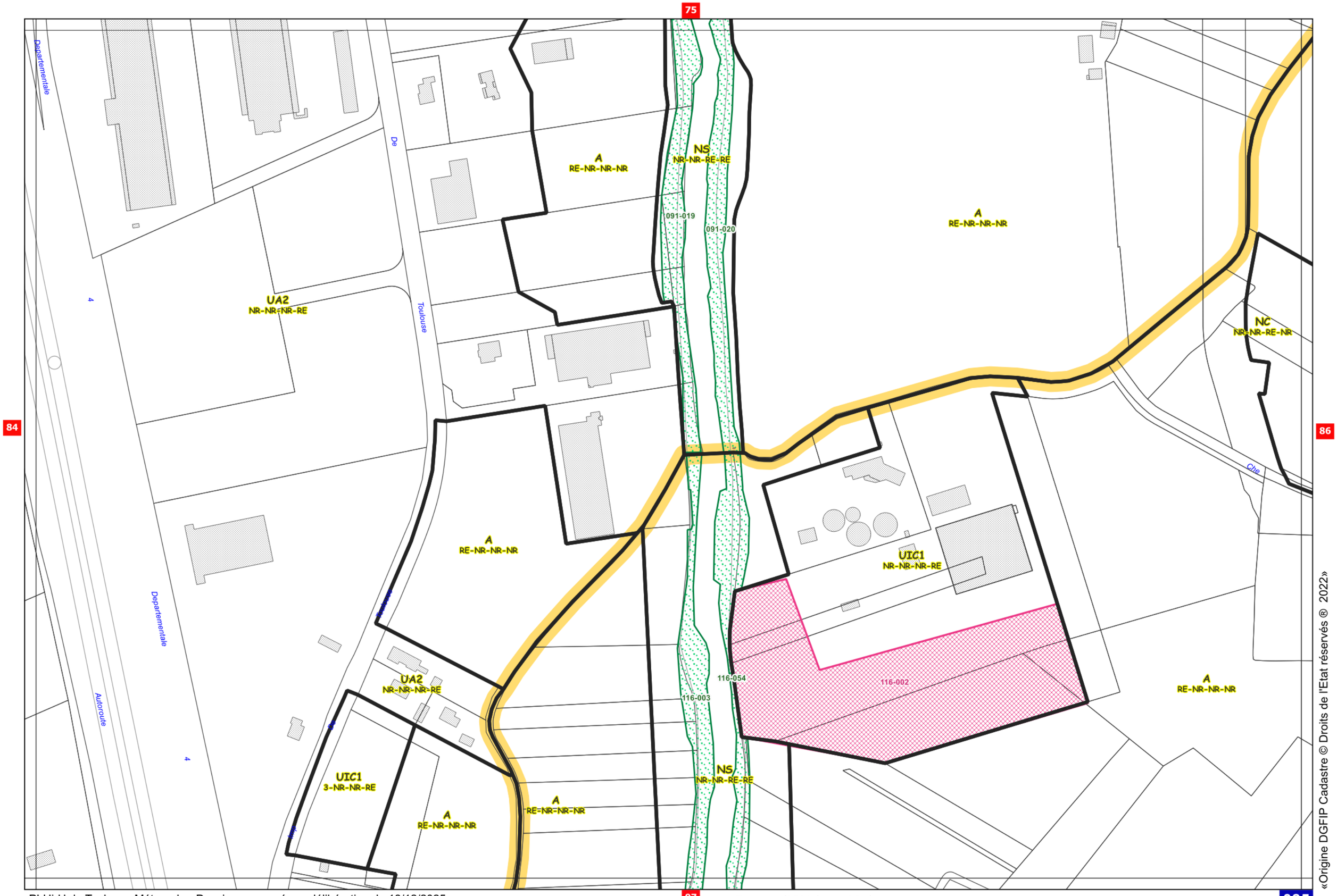


«Origine DGFIP Cadastre © Droits de l'Etat réservés ® 2022»



Echelle 1/2500 (1cm=25m)

76

85

87

98

UA2
10-NR-60-RE

UA1
10-NR-90-RE

A
RE-NR-NR-NR

NS
NR-NR-RE-RE

NC
NR-NR-RE-NR

UIC1
NR-NR-NR-RE

116-063

116-009

UM7
7-NR-40-40

UA1
9-NR-RE-RE

Rue
Imp
Du
Fongauzy
De
Brugulères
Loup
La
Gleysette

«Origine DGFIP Cadastre © Droits de l'Etat réservés ® 2022»

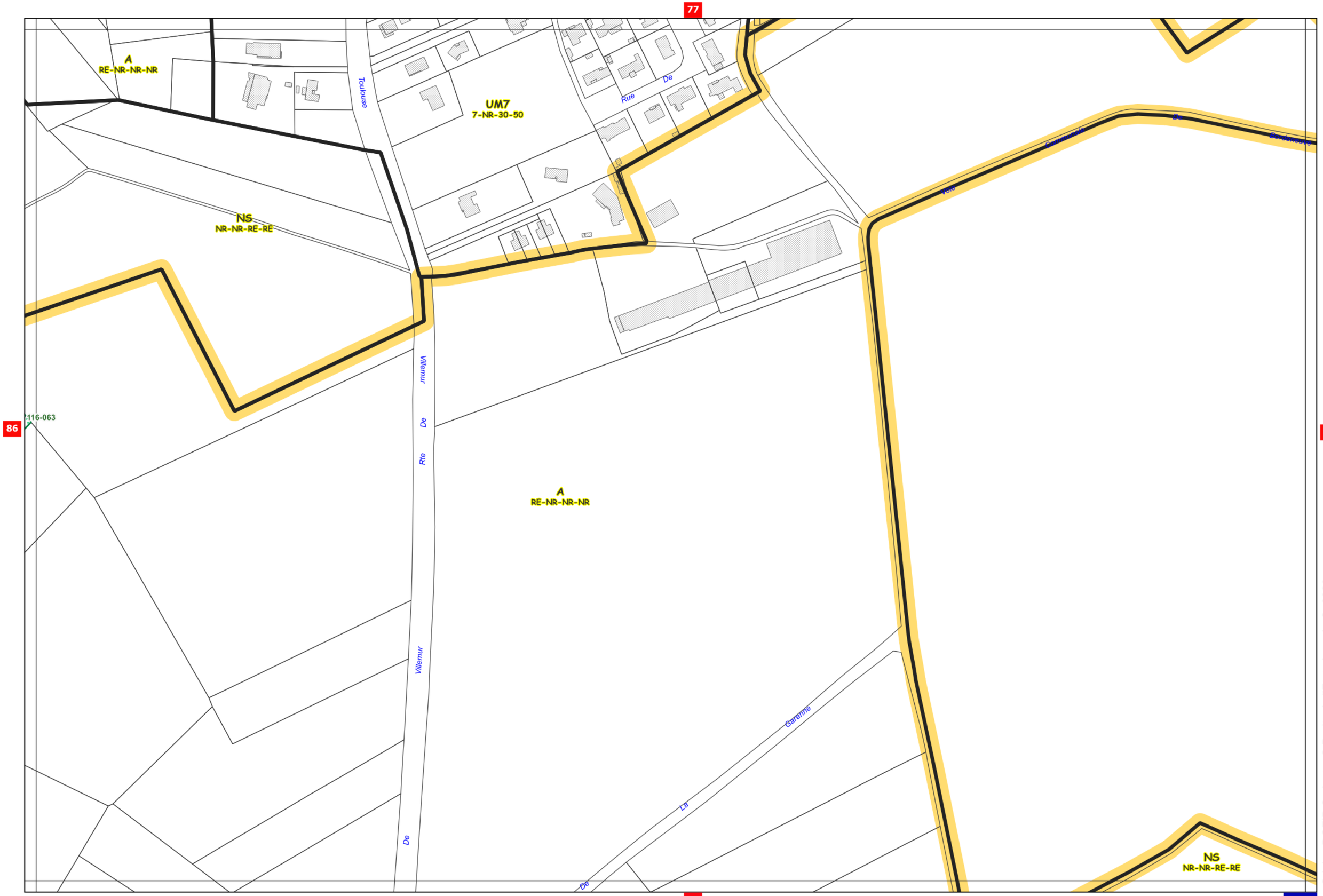


«Origine DGFIP Cadastre © Droits de l'Etat réservés ® 2022»



Echelle 1/2500 (1cm=25m)




«Origine DGFIP Cadastre © Droits de l'Etat réservés ® 2022»

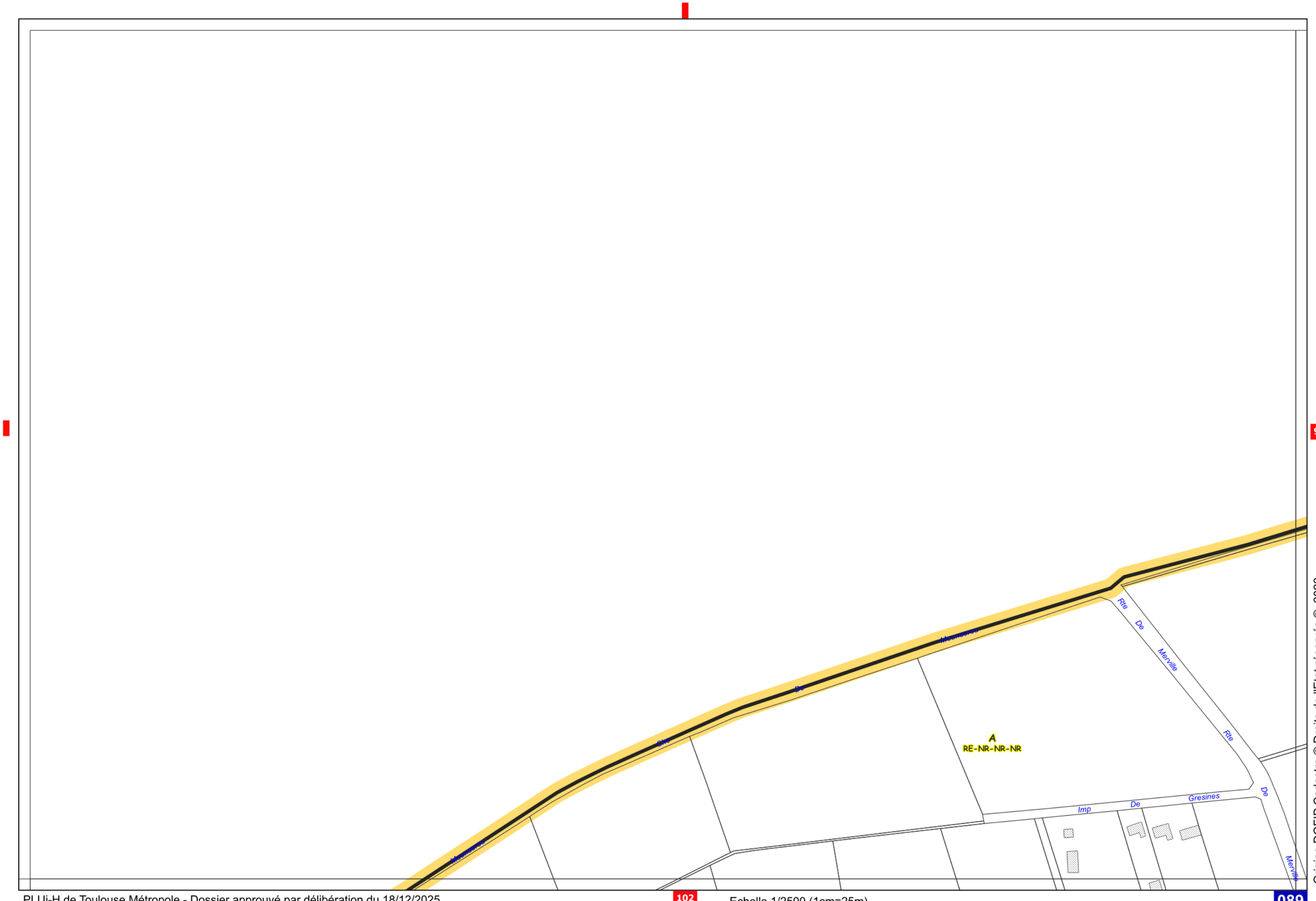


«Origine DGFIP Cadastre © Droits de l'Etat réservés ® 2022»







Echelle 1/2500 (1cm=25m)

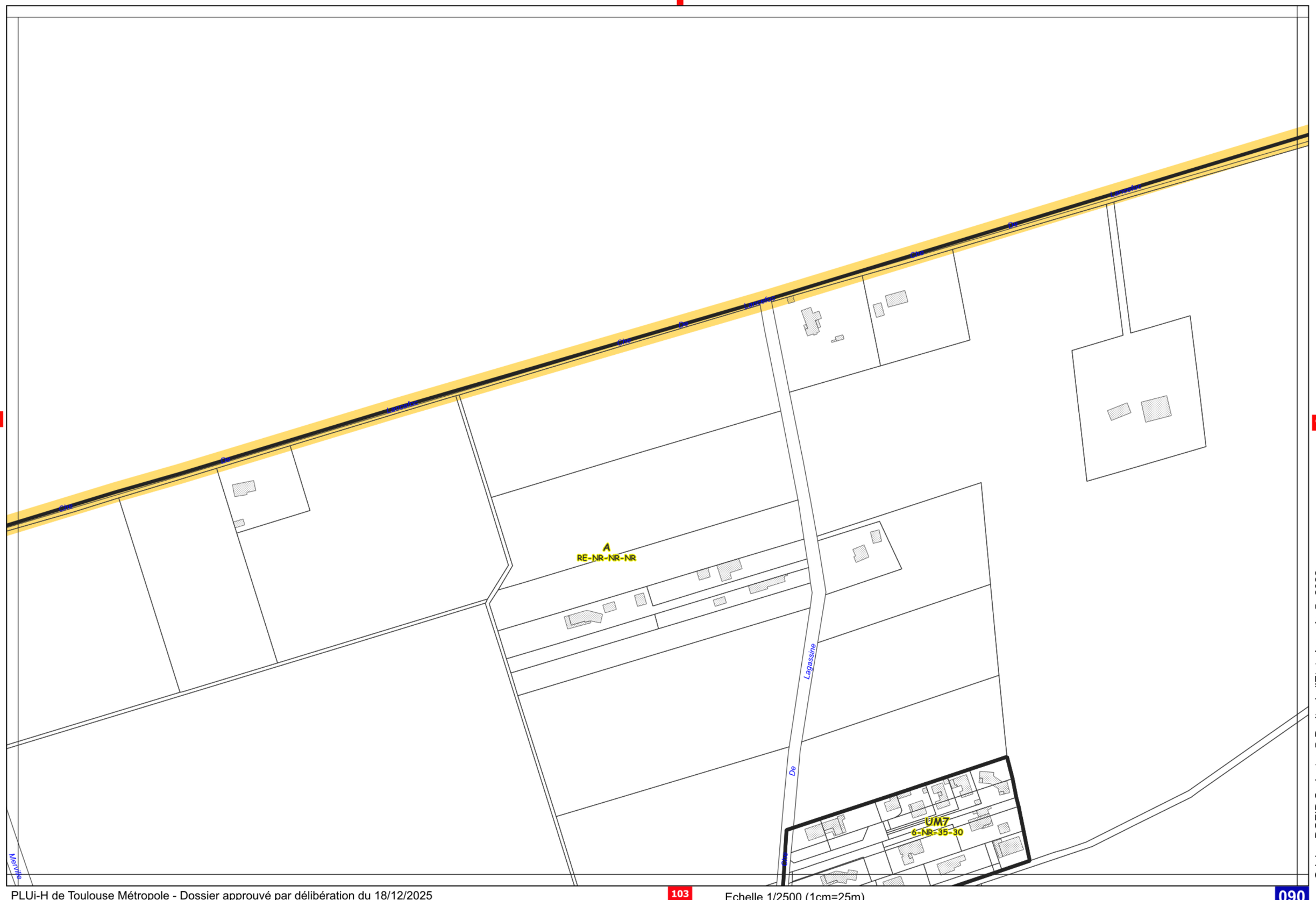


89

91

«Origine DGFIP Cadastre © Droits de l'Etat réservés ® 2022»

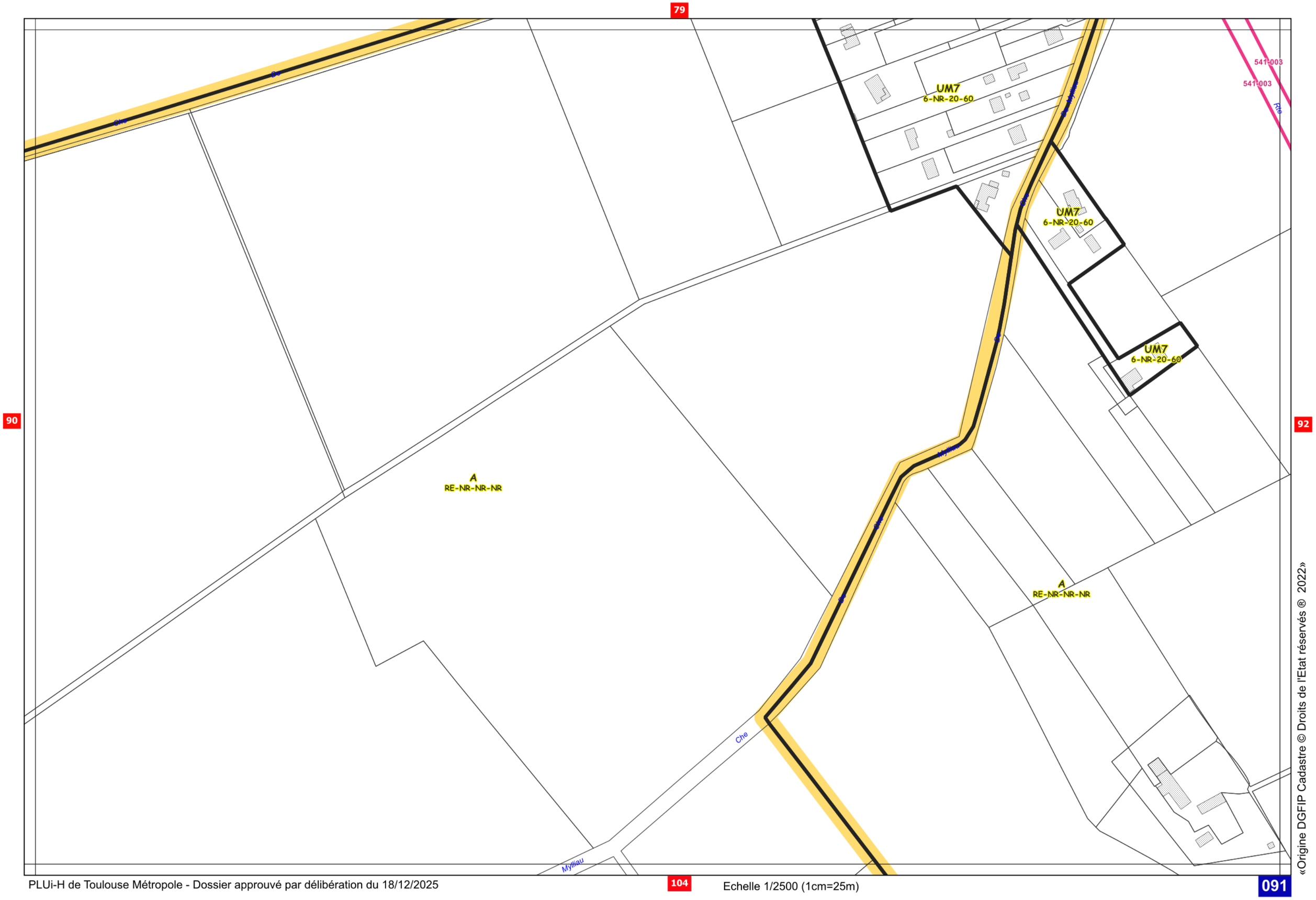


«Origine DGFIP Cadastre © Droits de l'Etat réservés ® 2022»



Echelle 1/2500 (1cm=25m)

80

NS
NR-NR-RE-RE

541-003

Rte De Grenade

NS
NR-NR-RE-RE

A
RE-NR-NR-NR

NS
NR-NR-RE-RE

91

93

541-003

541-003

Rte De Grenade

UIC1
NR-NR-NR-RE



«Origine DGFIP Cadastre © Droits de l'Etat réservés ® 2022»

81

92

94

NS
NR-NR-RE-RE

A
RE-NR-NR-NR

NS
NR-NR-RE-RE

A
RE-NR-NR-NR

NS
NR-NR-RE-RE

NS
NR-NR-RE-RE

A
RE-NR-NR-NR

541-010

541-008

205-007

106

PLUi-H de Toulouse Métropole - Dossier approuvé par délibération du 18/12/2025

Echelle 1/2500 (1cm=25m)

093

«Origine DGFIP Cadastre © Droits de l'Etat réservés ® 2022»

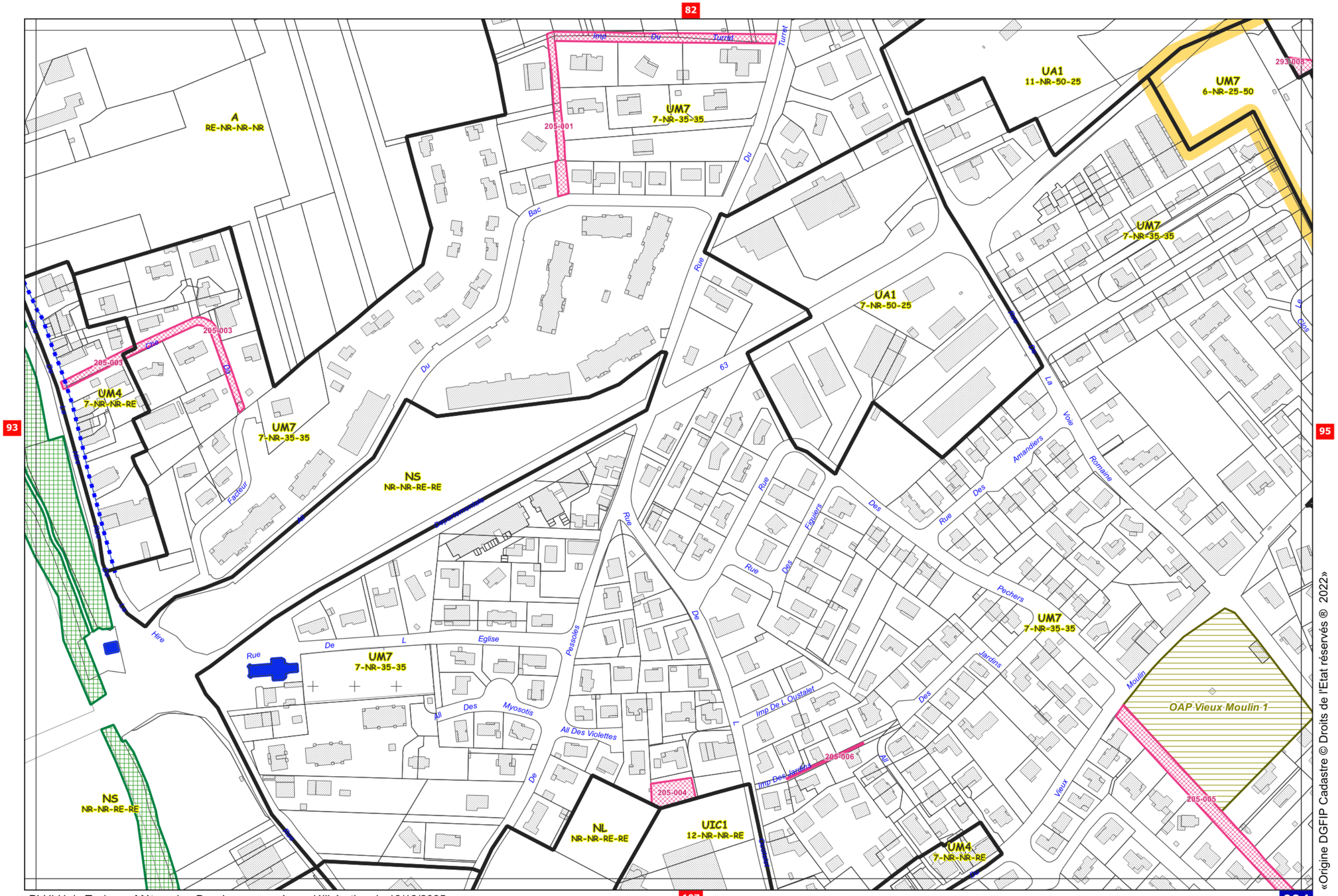




Echelle 1/2500 (1cm=25m)



«Origine DGFIP Cadastre © Droits de l'Etat réservés ® 2022»

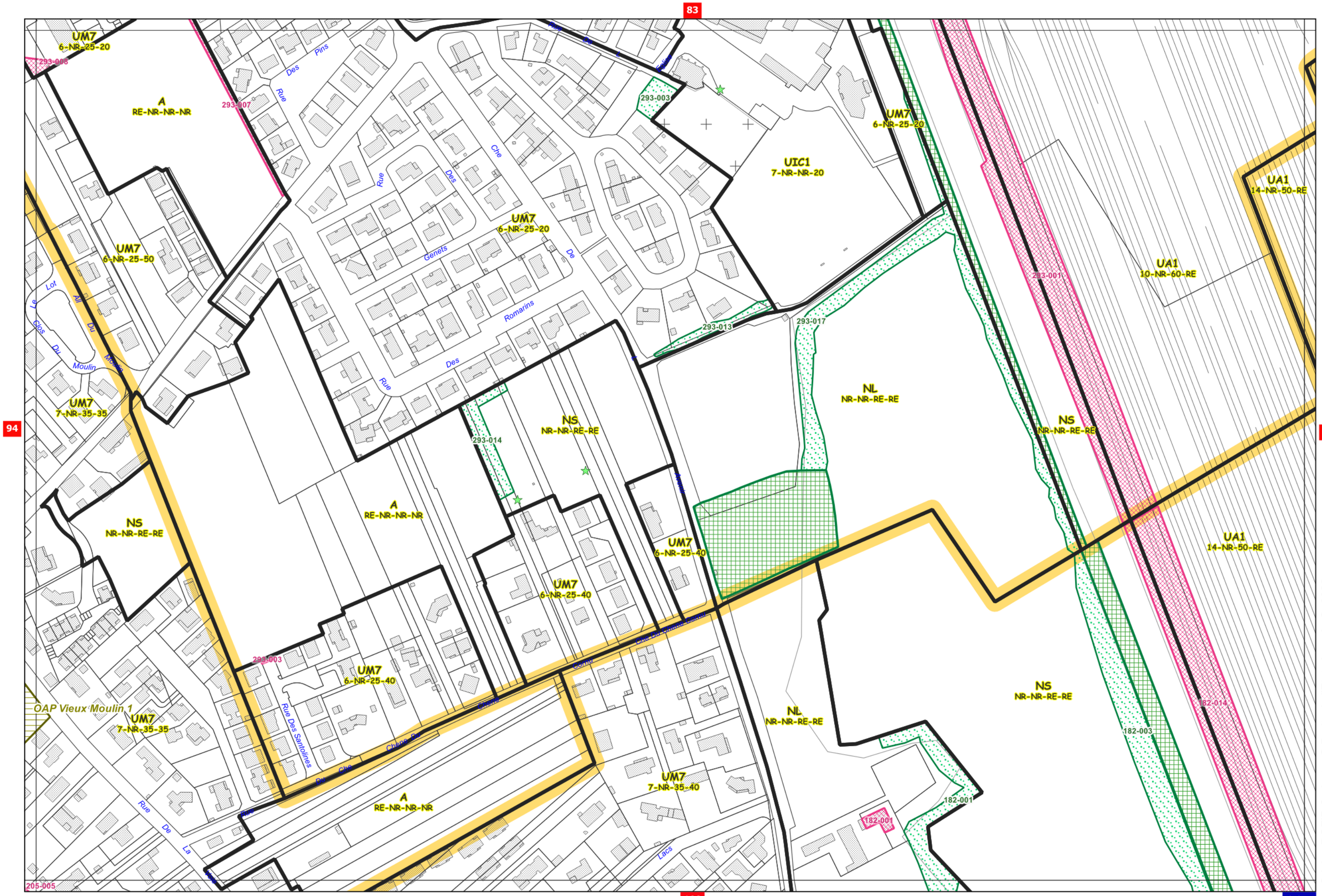


«Origine DGFIP Cadastre © Droits de l'Etat réservés ® 2022»



Echelle 1/2500 (1cm=25m)

84

95

97

109

UA4-1
14-NR-50-RE

UA2
NR-NR-NR-RE

UA2
21-NR-70-RE

UA1
14-NR-50-RE

UM7
6-NR-40-40

182-011

182-009

182-014

467-008

Rue De Paris

Rue Du Terroir

Imp Jean Leon

Imp Gutenberg

Jouhaux

Rue De L Industrie

Rempart

«Origine DGFIP Cadastre © Droits de l'Etat réservés ® 2022»

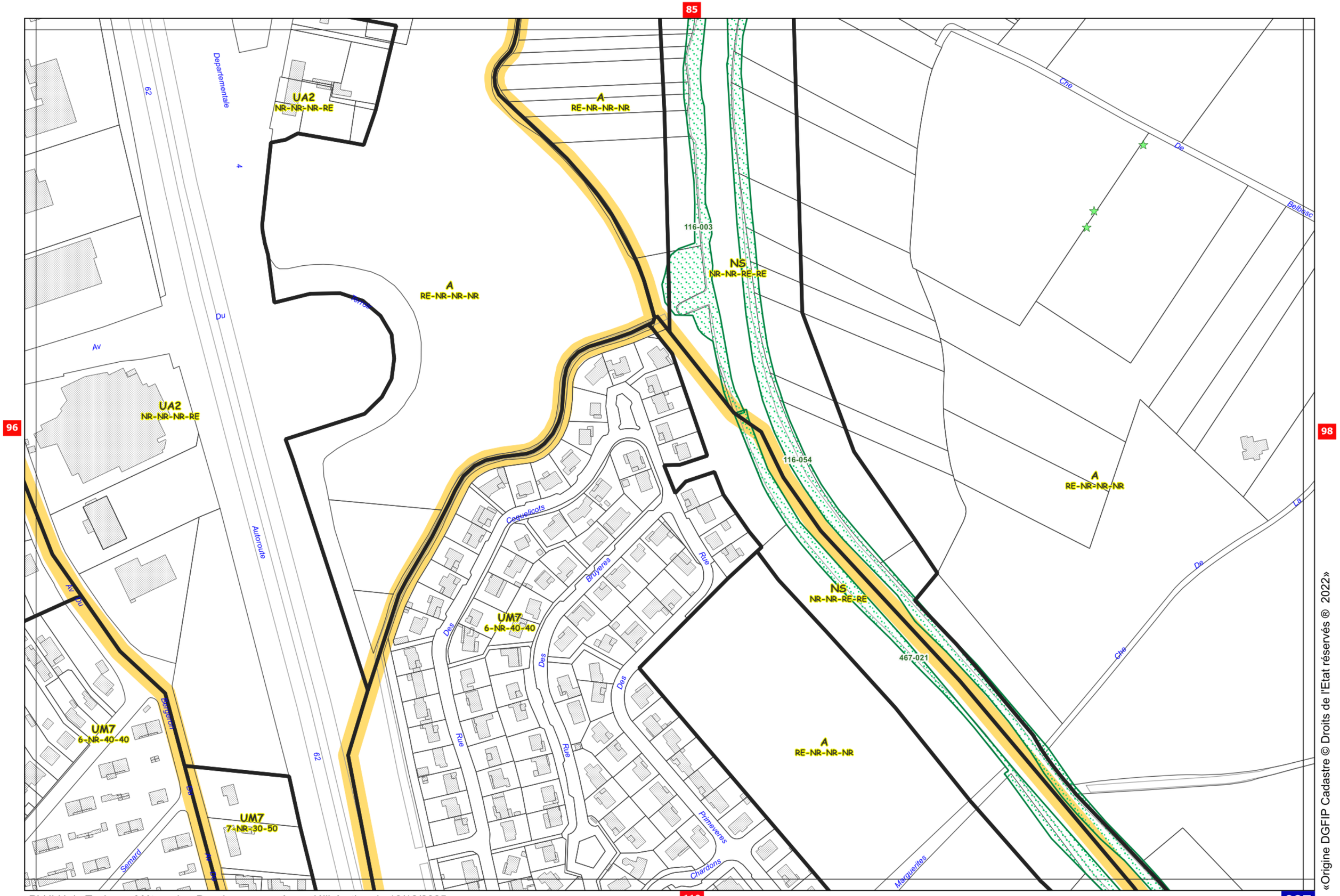


«Origine DGFIP Cadastre © Droits de l'Etat réservés ® 2022»



Echelle 1/2500 (1cm=25m)

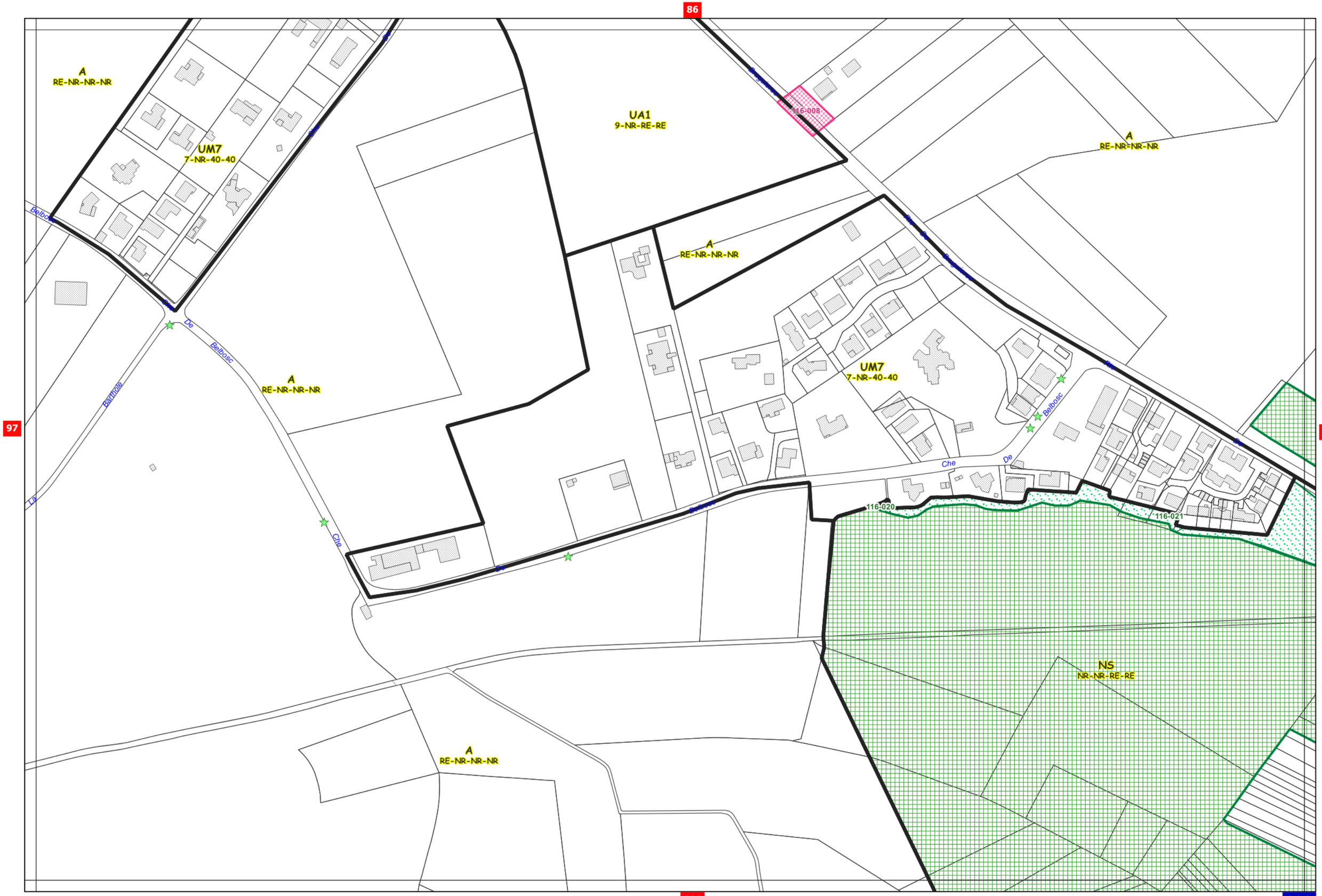


«Origine DGFIP Cadastre © Droits de l'Etat réservés ® 2022»



Echelle 1/2500 (1cm=25m)

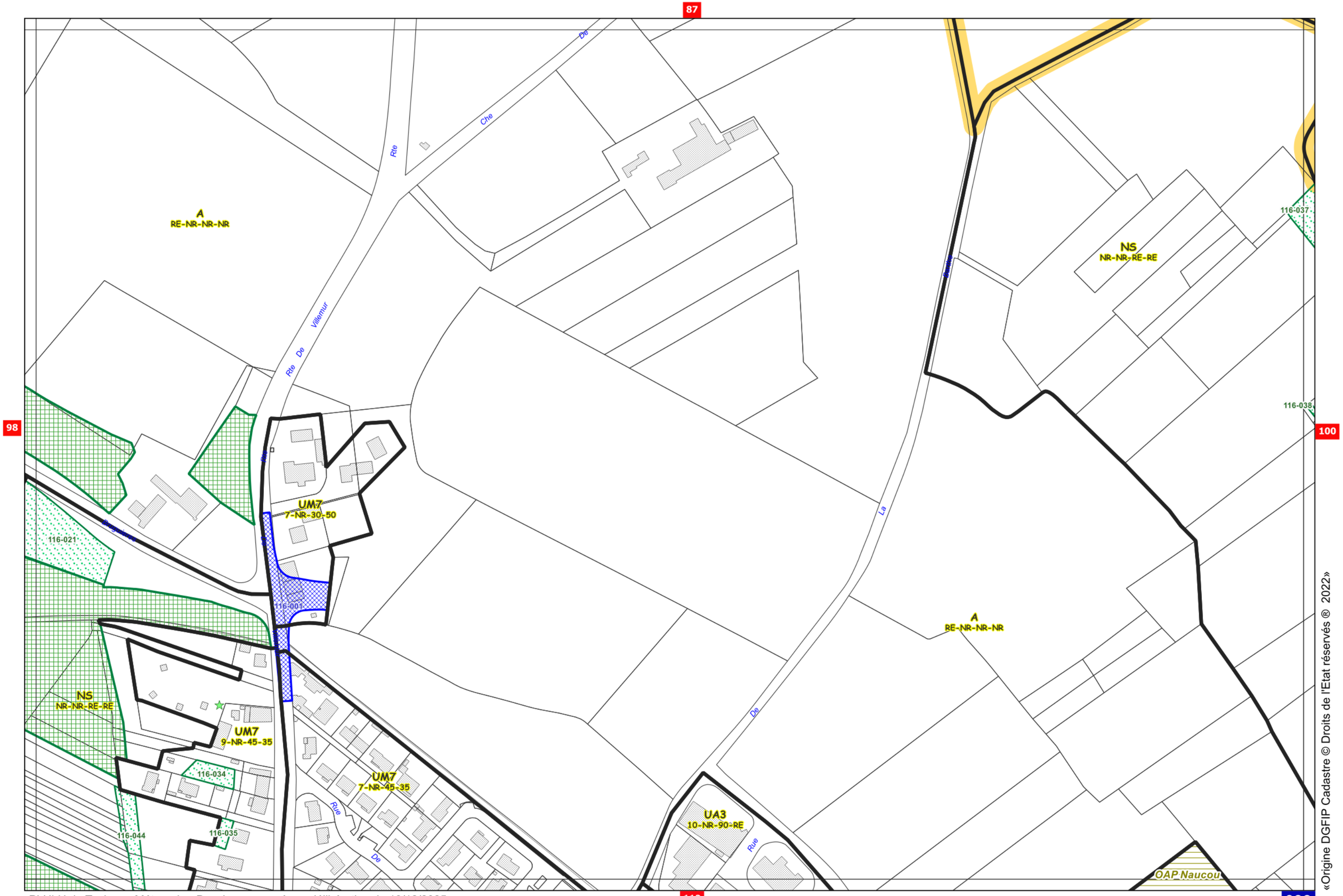


«Origine DGFIP Cadastre © Droits de l'Etat réservés ® 2022»



Echelle 1/2500 (1cm=25m)

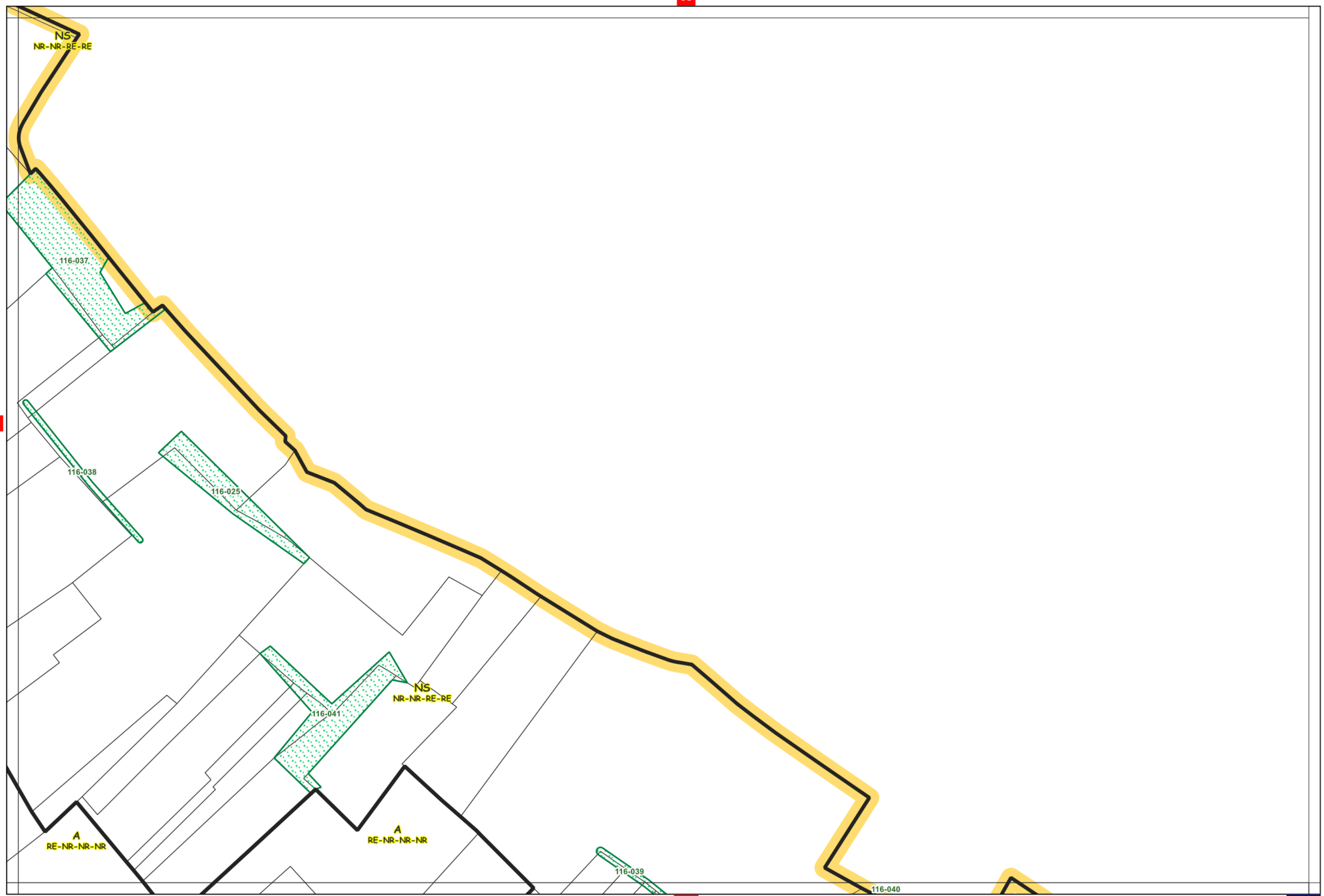




«Origine DGFIP Cadastre © Droits de l'Etat réservés ® 2022»






Echelle 1/2500 (1cm=25m)

«Origine DGFIP Cadastre © Droits de l'Etat réservés ® 2022»

89

101

103

A
RE-NR-NR-NR

A
RE-NR-NR-NR

UM7
6-NR-30-50

UM7
6-NR-50-30

032-013

UM7
6-NR-50-30

A
RE-NR-NR-NR

UM7
6-NR-20-60

Du Chateau D Eau

Che

De

Bel

Che

Che

Rte

Rte

Rte

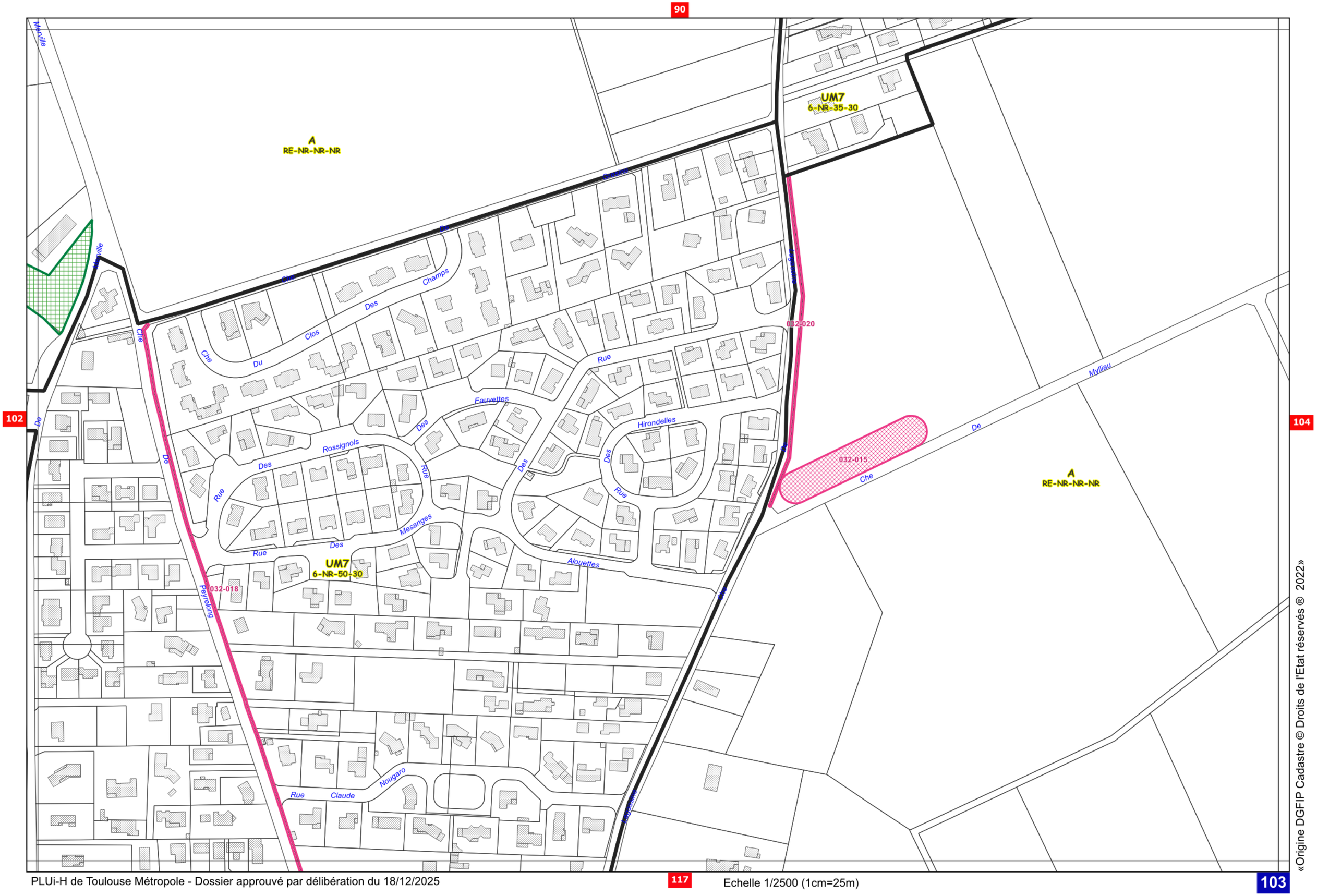


«Origine DGFIP Cadastre © Droits de l'Etat réservés ® 2022»



Echelle 1/2500 (1cm=25m)

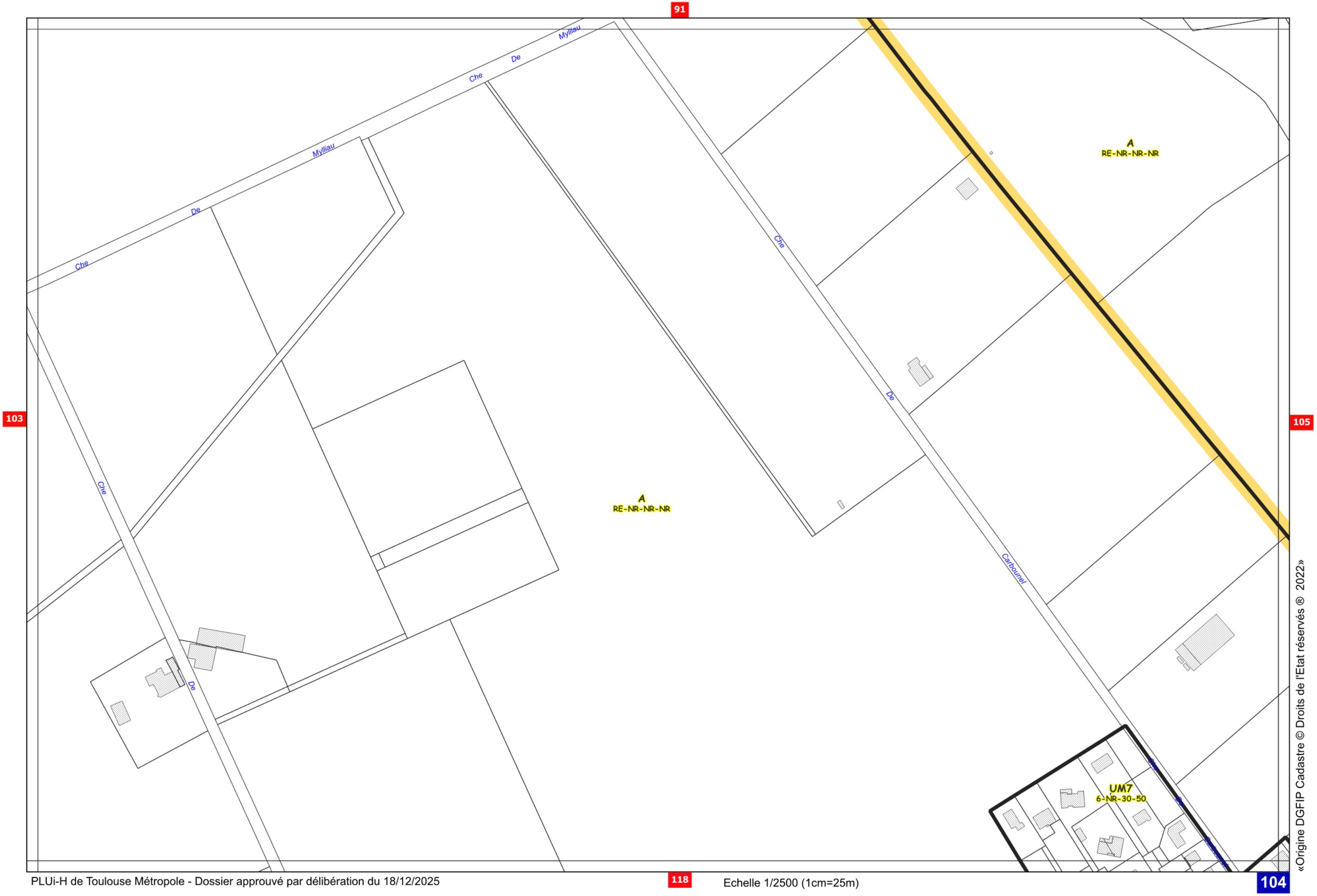


«Origine DGFIP Cadastre © Droits de l'Etat réservés ® 2022»



Echelle 1/2500 (1cm=25m)

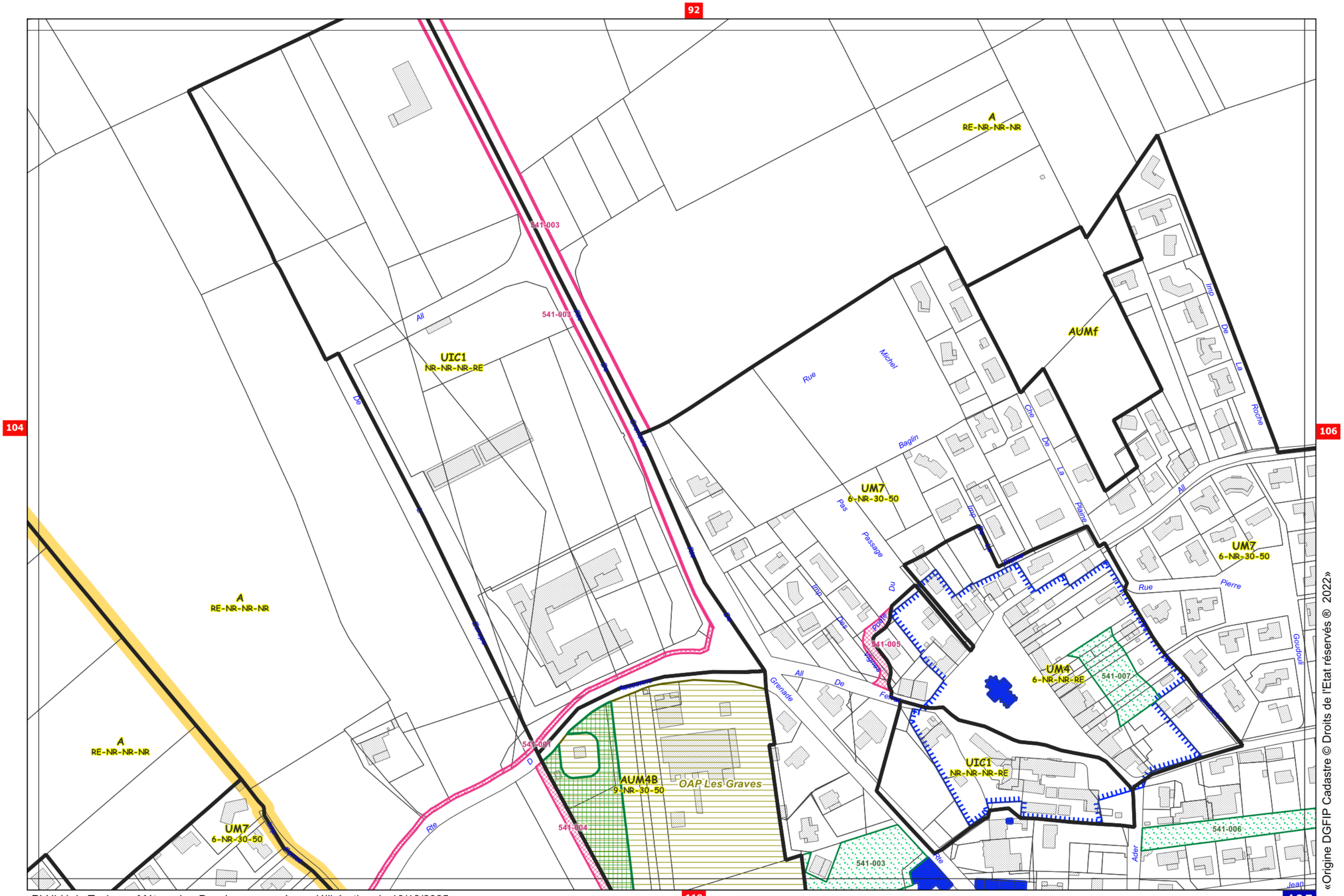


«Origine DGFIP Cadastre © Droits de l'Etat réservés ® 2022»



Echelle 1/2500 (1cm=25m)

93

105

107

120

106

A
RE-NR-NR-NR

UIC5
NR-NR-NR-RE

UM7
6-NR-30-50

NS
NR-NR-RE-RE

541-008

205-007

NS
NR-NR-RE-RE

541-010

NL
NR-NR-RE-RE

541-008

NS
NR-NR-RE-RE

NS
NR-NR-RE-RE

541-006

541-008

541-008

Cimetiere

Du

Goudouli

Espitalis

Jean

«Origine DGFIP Cadastre © Droits de l'Etat réservés @ 2022»



Echelle 1/2500 (1cm=25m)

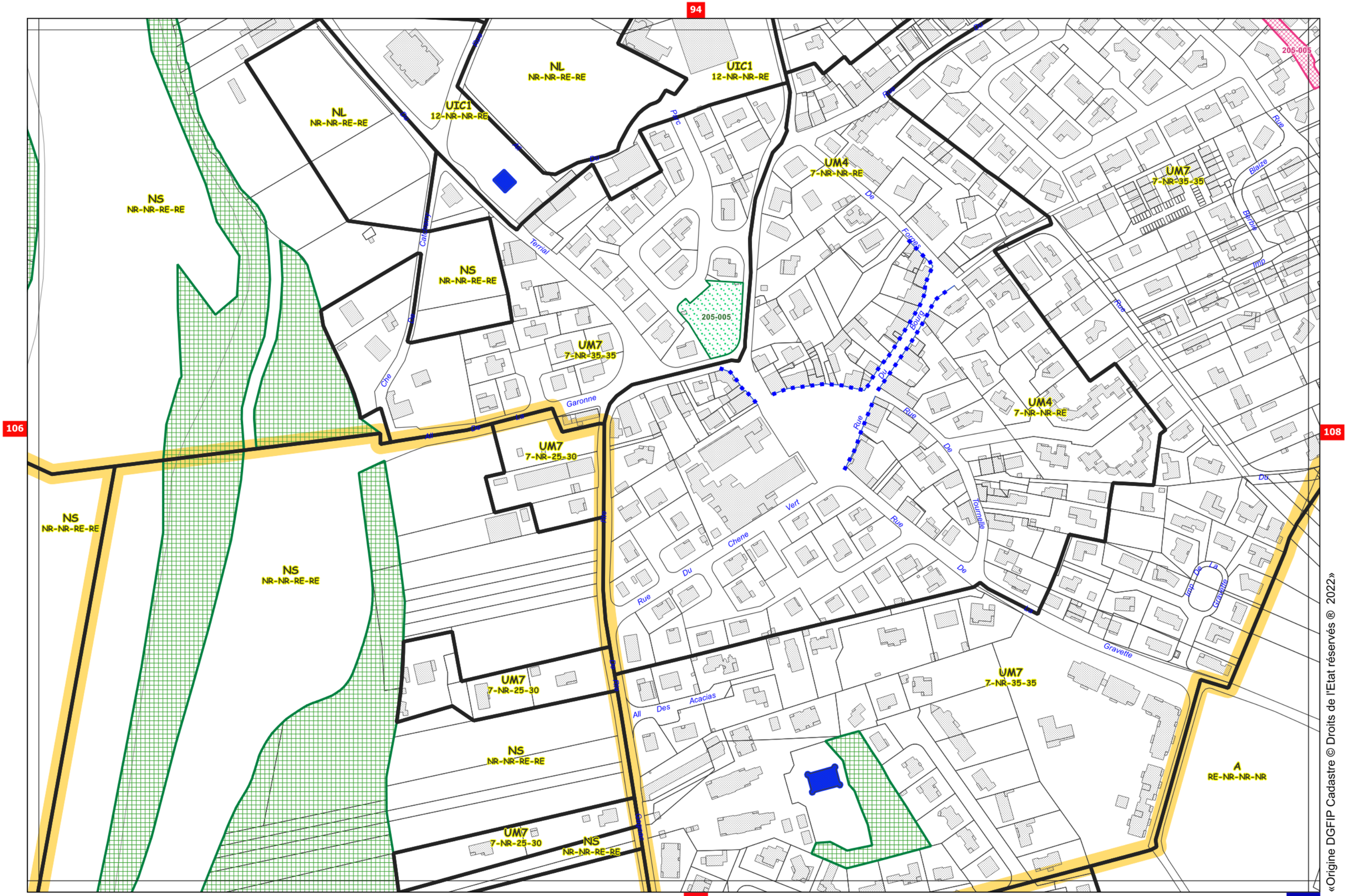


«Origine DGFIP Cadastre © Droits de l'Etat réservés ® 2022»



Echelle 1/2500 (1cm=25m)

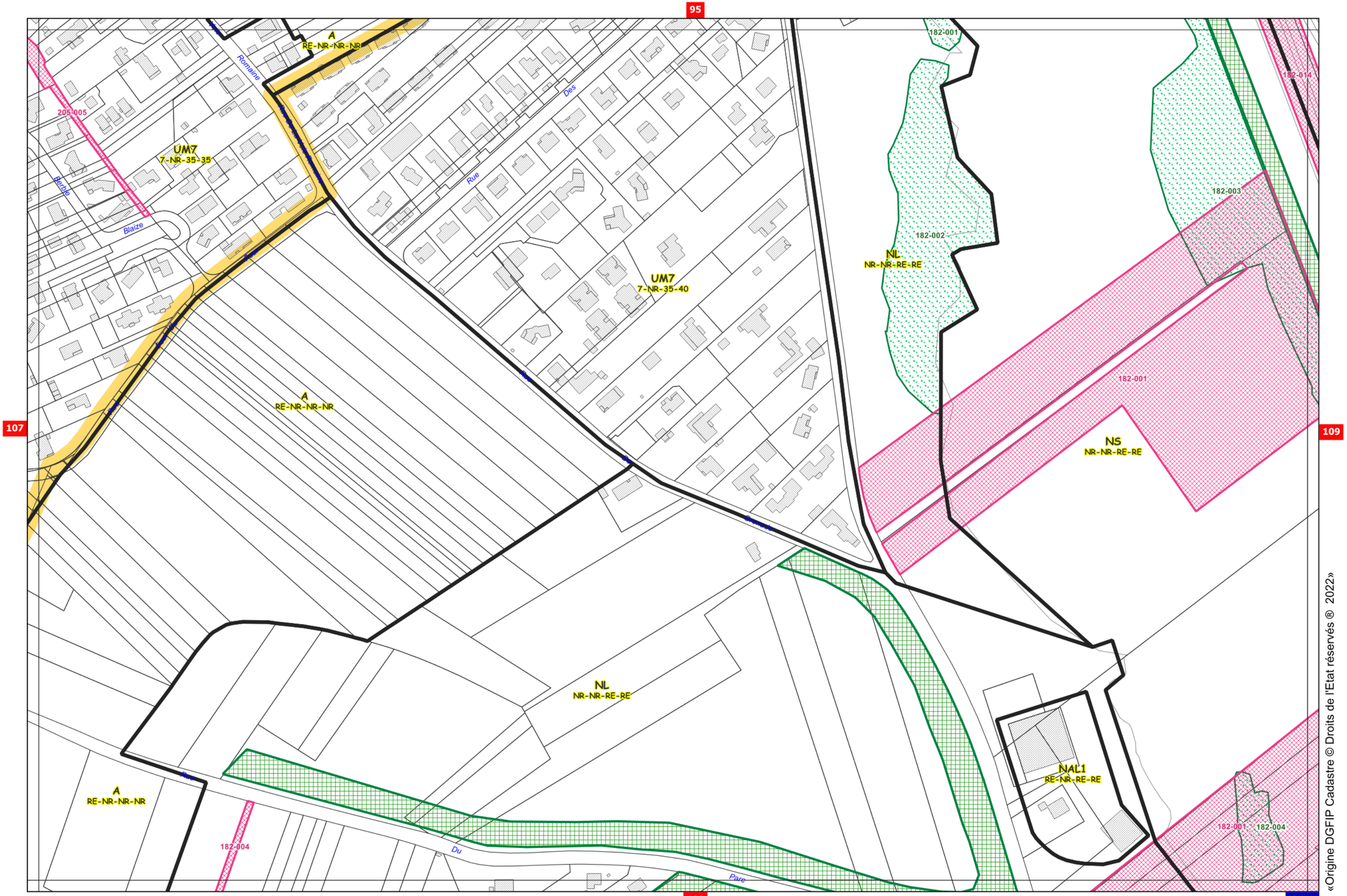


«Origine DGFIP Cadastre © Droits de l'Etat réservés ® 2022»



Echelle 1/2500 (1cm=25m)

96

108

110

123

109

UA2
21-NR-70-RE

UM7
6-NR-40-40

UA1
14-NR-50-RE

UA4-1
14-NR-50-RE

UA1
14-NR-50-RE

182-011

182-022

UIC1
5-NR-NR-RE

NS
NR-NR-RE-RE

182-001

182-014

182-003

182-001

UA2
21-NR-70-RE

UM7
6-NR-40-40

NS
NR-NR-RE-RE

UA1
21-NR-70-RE

UA1
17-NR-50-RE

182-011

182-011

182-011

182-011

182-011

Rue

Du

Rue

Des

Rue

Du

Rue

Des

Rue

Du

Rue

Des

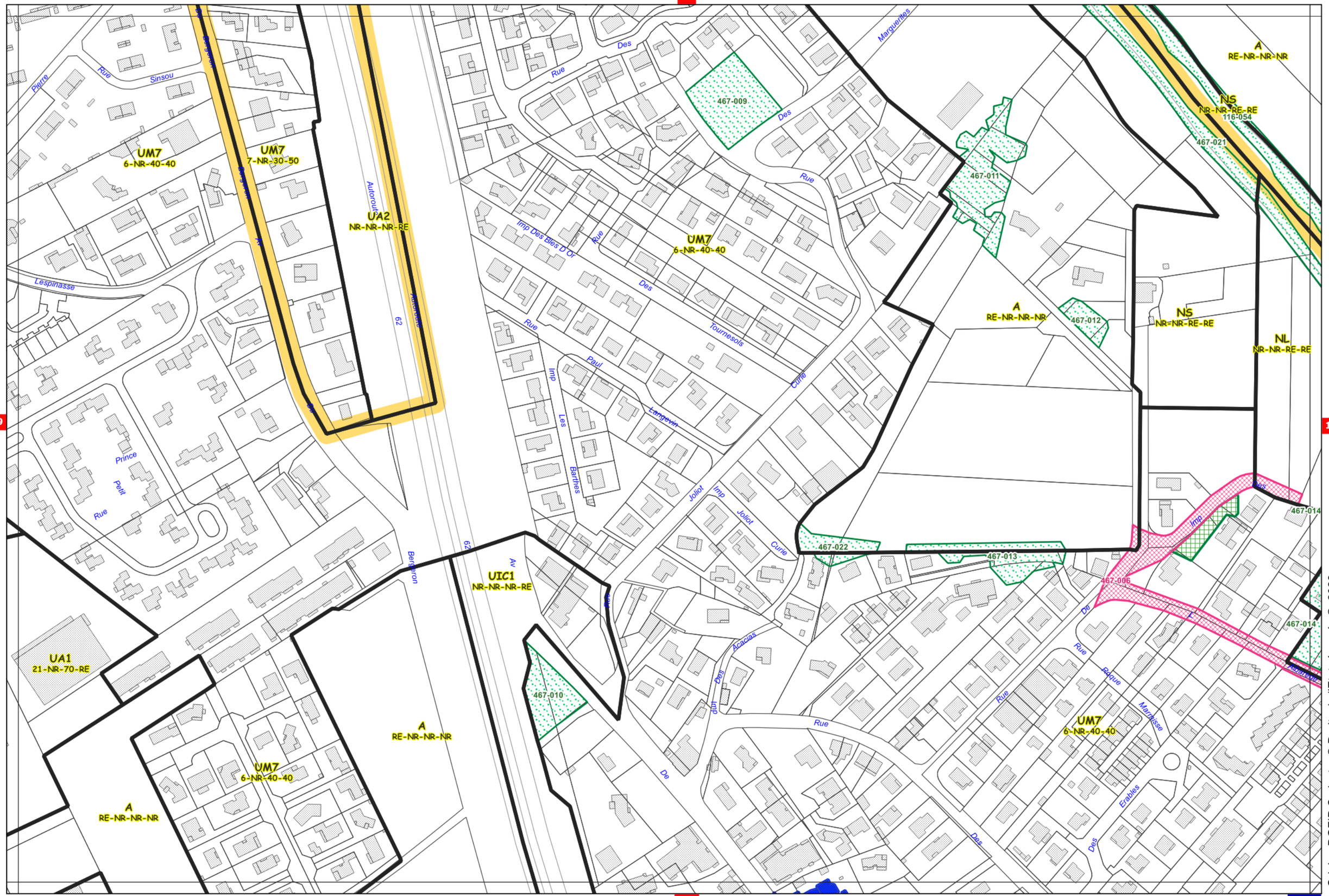










Echelle 1/2500 (1cm=25m)



«Origine DGFIP Cadastre © Droits de l'Etat réservés ® 2022»

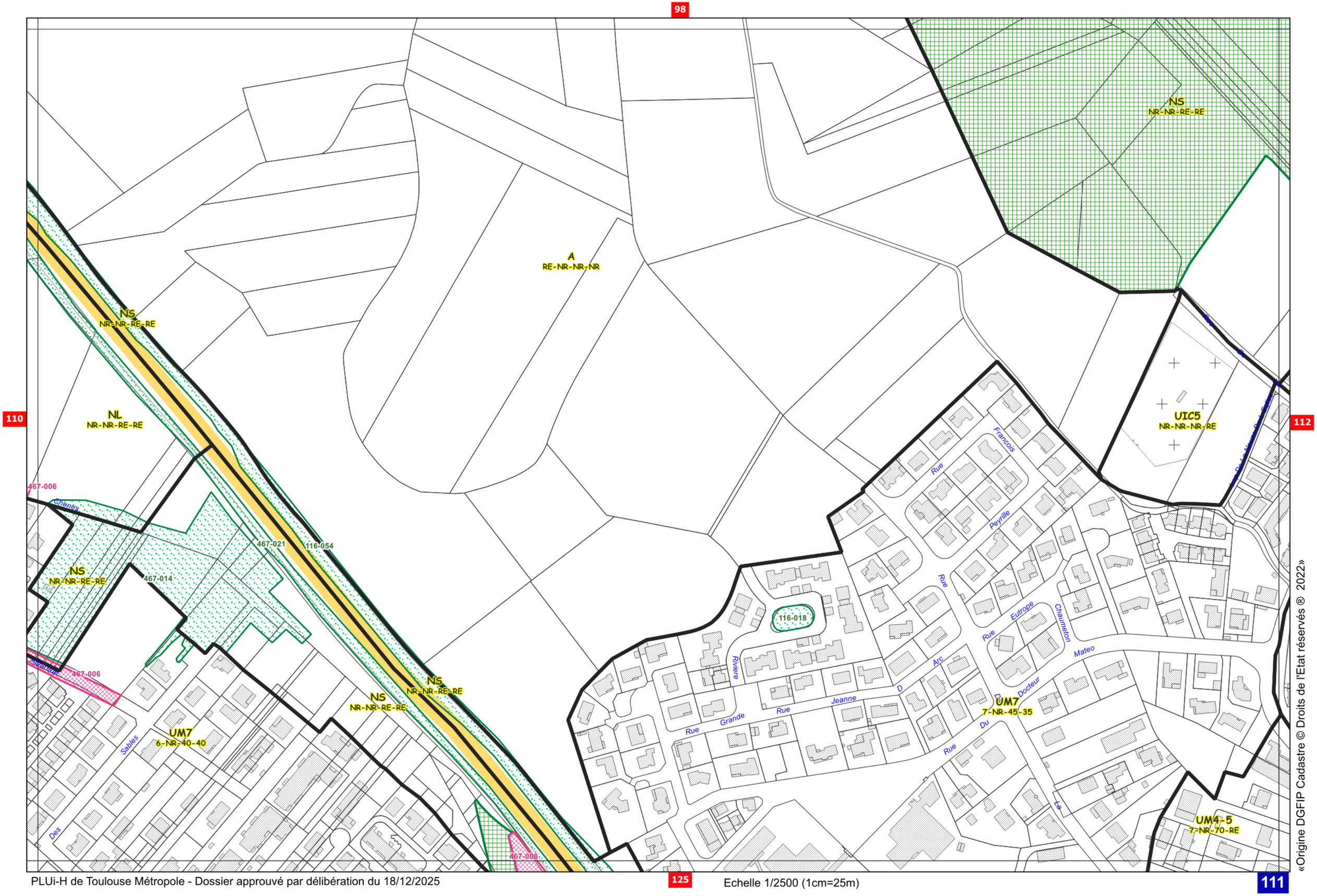


PLUi-H de Toulouse Métropole - Dossier approuvé par délibération du 18/12/2025

Echelle 1/2500 (1cm=25m)

«Origine DGFIP Cadastre © Droits de l'Etat réservés ® 2022»

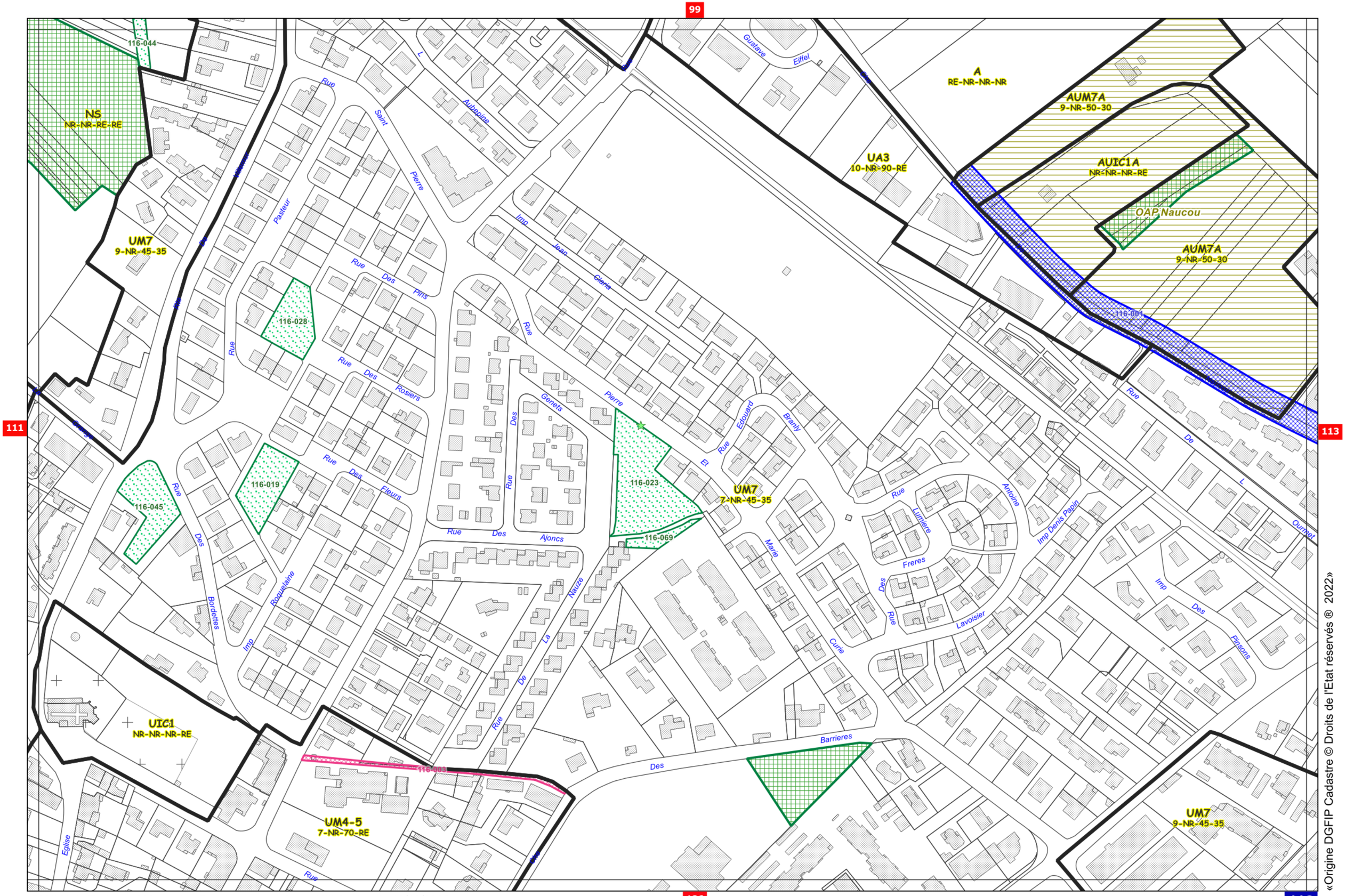


«Origine DGFIP Cadastre © Droits de l'Etat réservés ® 2022»



Echelle 1/2500 (1cm=25m)

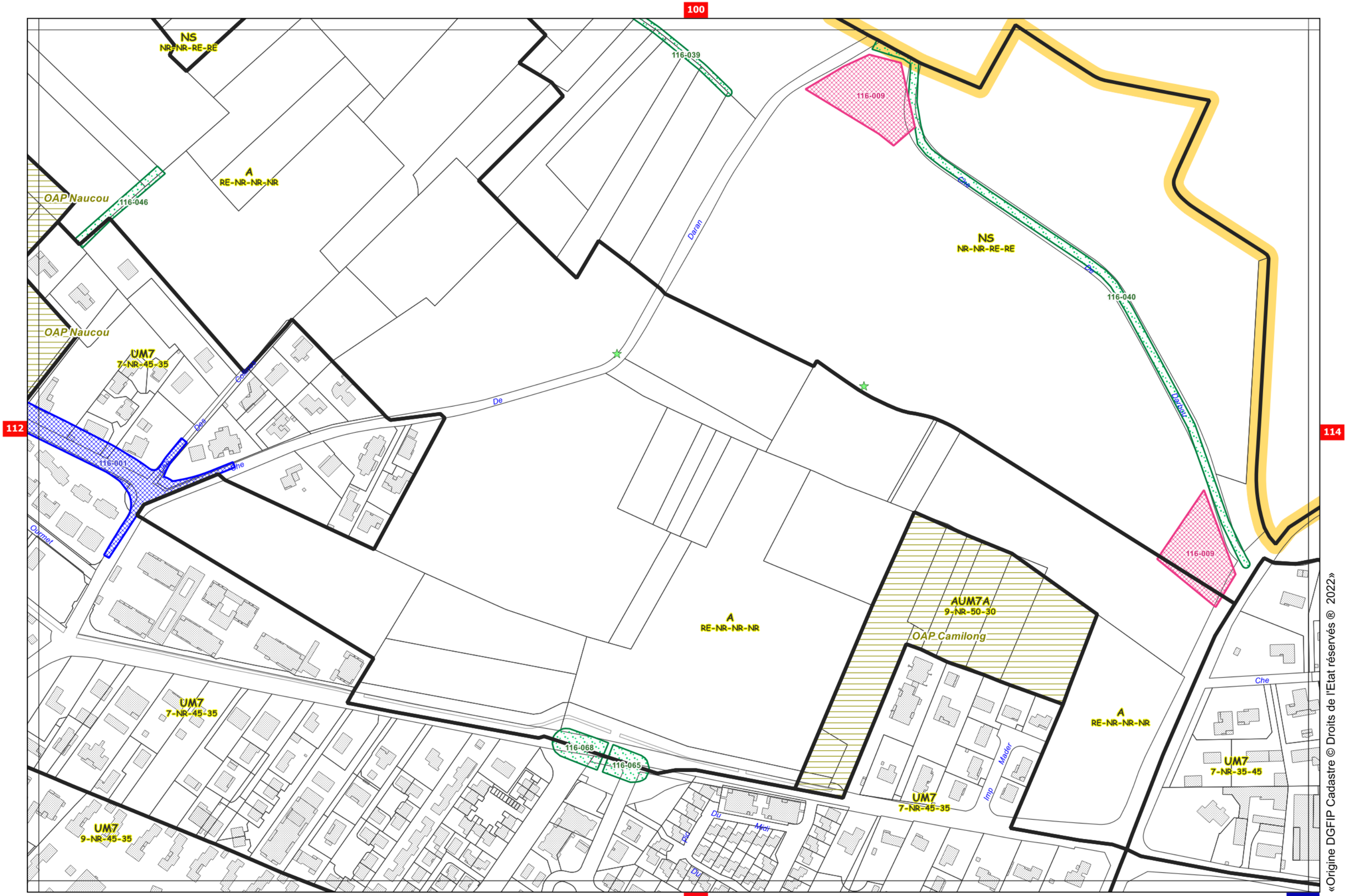


«Origine DGFIP Cadastre © Droits de l'Etat réservés ® 2022»

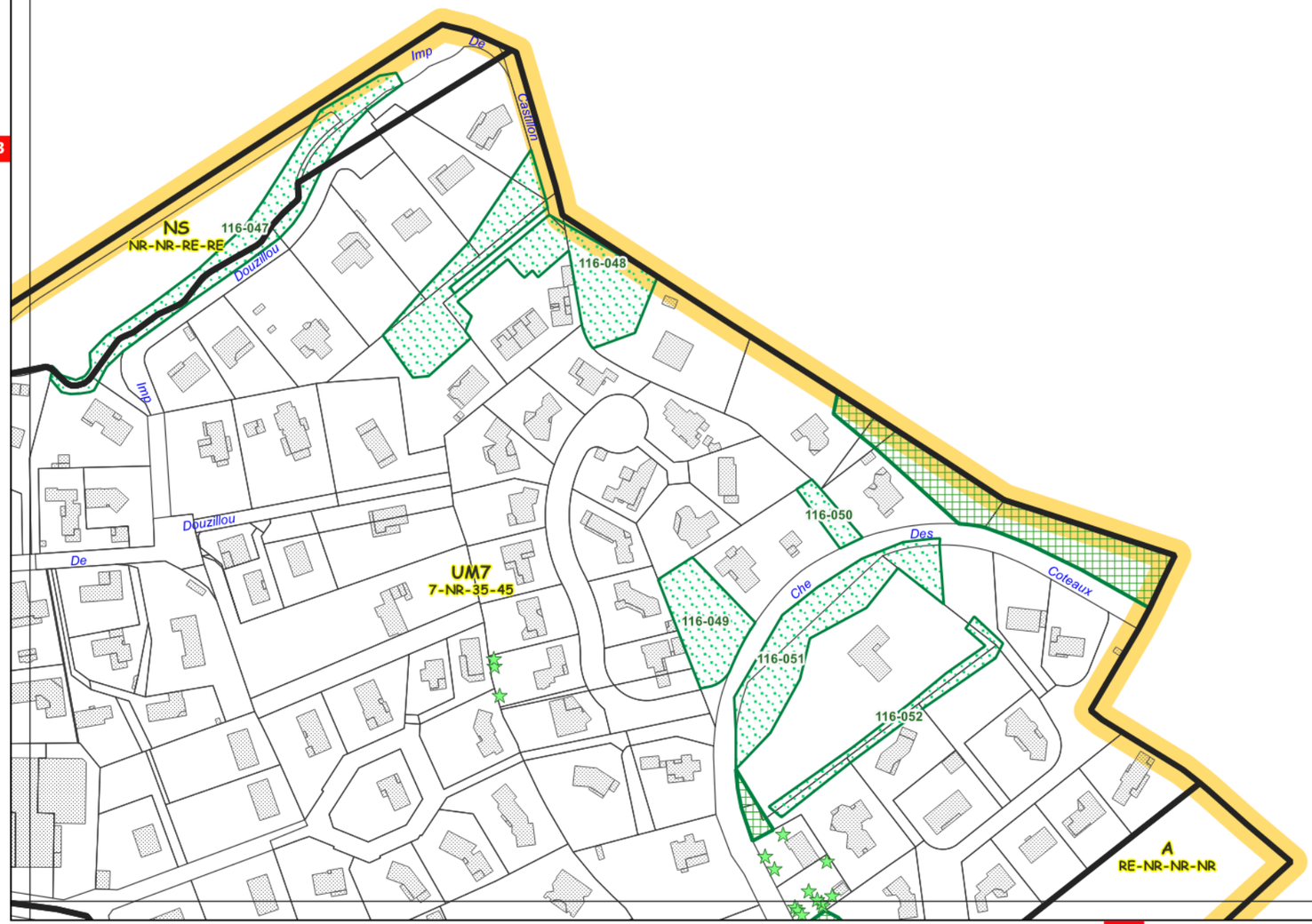




«Origine DGFIP Cadastre © Droits de l'Etat réservés ® 2022»

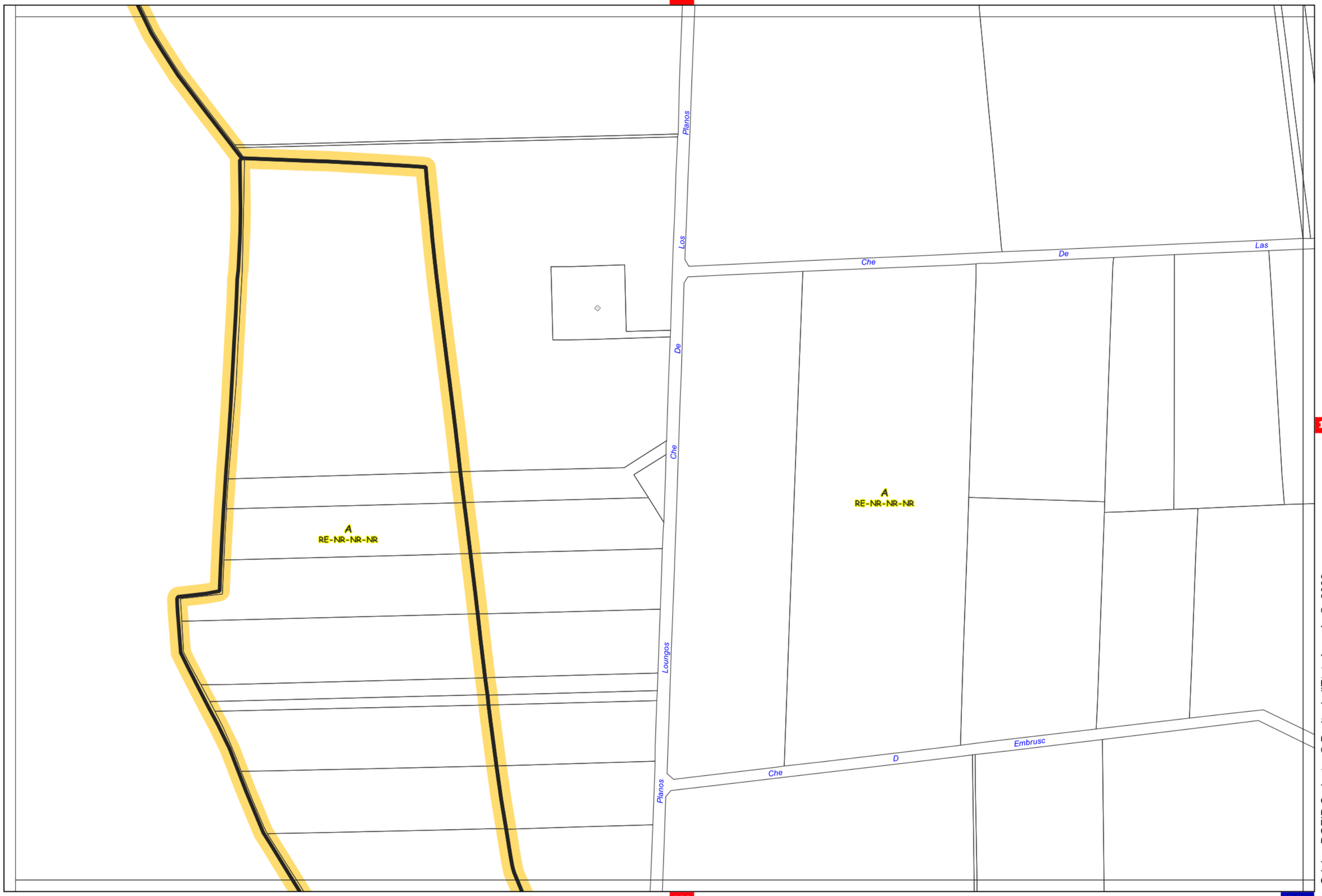




«Origine DGFIP Cadastre © Droits de l'Etat réservés @ 2022»

UM7
6-NR-20-60

UM7
6-NR-20-60

UM7
6-NR-50-30

A
RE-NR-NR-NR

A
RE-NR-NR-NR

AUM7B
9-NR-50-30

UIC1
12-NR-NR-20

UM7
6-NR-35-40

UM7
6-NR-50-30

032-026

032-026

032-025

OAP Lou Pintre

Cartounados

Che De Las Planos

Du

Che Du Chateau

Rte

Che De Bel Soulelih

Imp Marie Marvingt

Che De Las Argilos

Che

Che

Che

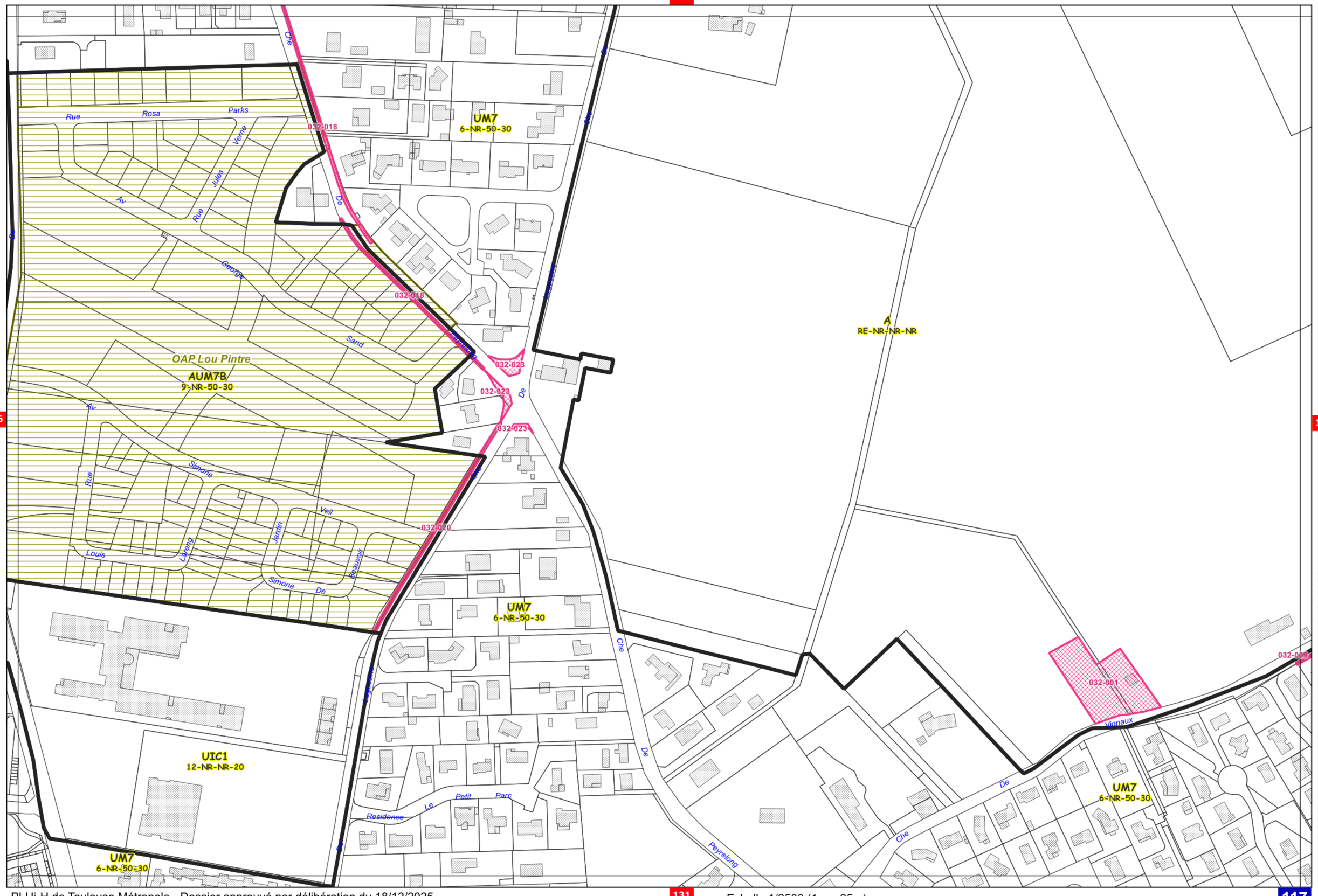
UM7
6-NR-50-30
032-018
032-018
032-023
032-023
032-023
032-020
A
RE-NR-NR-NR
OAP Lou Pintre
AUM7B
9-NR-50-30
UIC1
12-NR-NR-20
UM7
6-NR-50-30
UM7
6-NR-50-30
UM7
6-NR-50-30
032-001
032-009
Rue Rosa Parks
Verne
Jules
Av
Rue
Georges
Sand
Av
Rue
Simone
Veil
Jardin
Louis
Laveng
Simone De
Beauvoir
De
Che
Che
Che

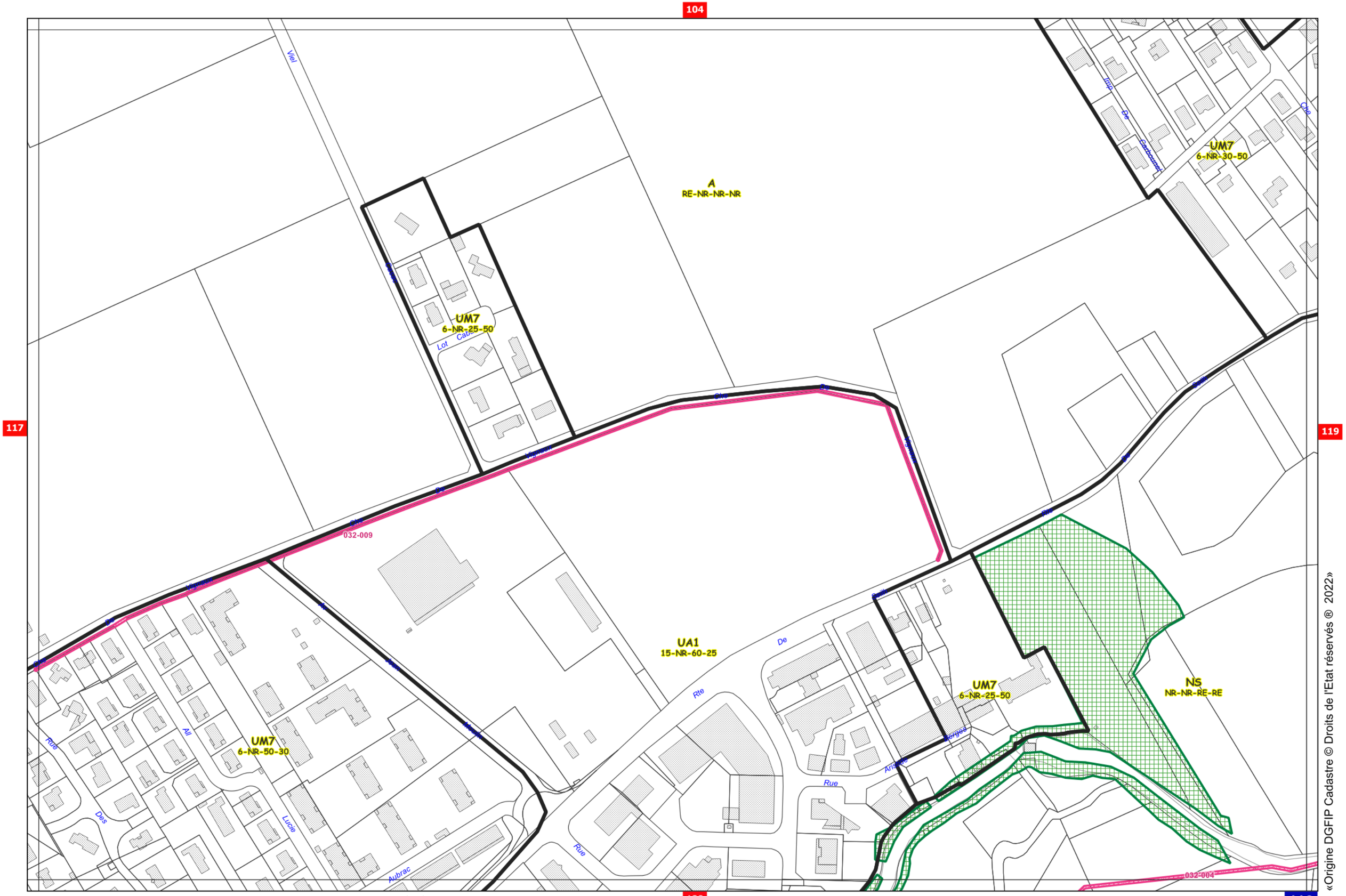


«Origine DGFIP Cadastre © Droits de l'Etat réservés ® 2022»



Echelle 1/2500 (1cm=25m)

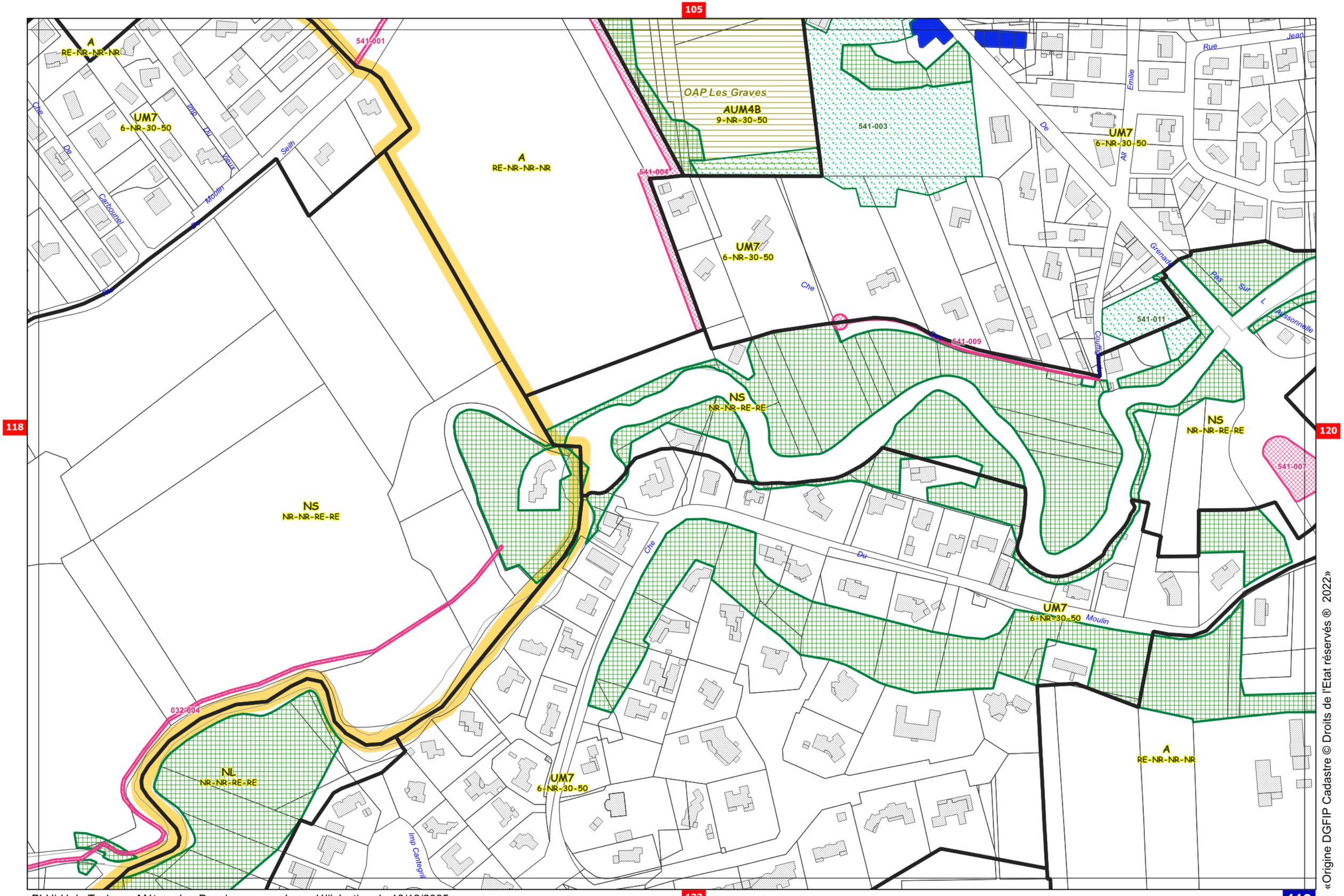


«Origine DGFIP Cadastre © Droits de l'Etat réservés ® 2022»



Echelle 1/2500 (1cm=25m)

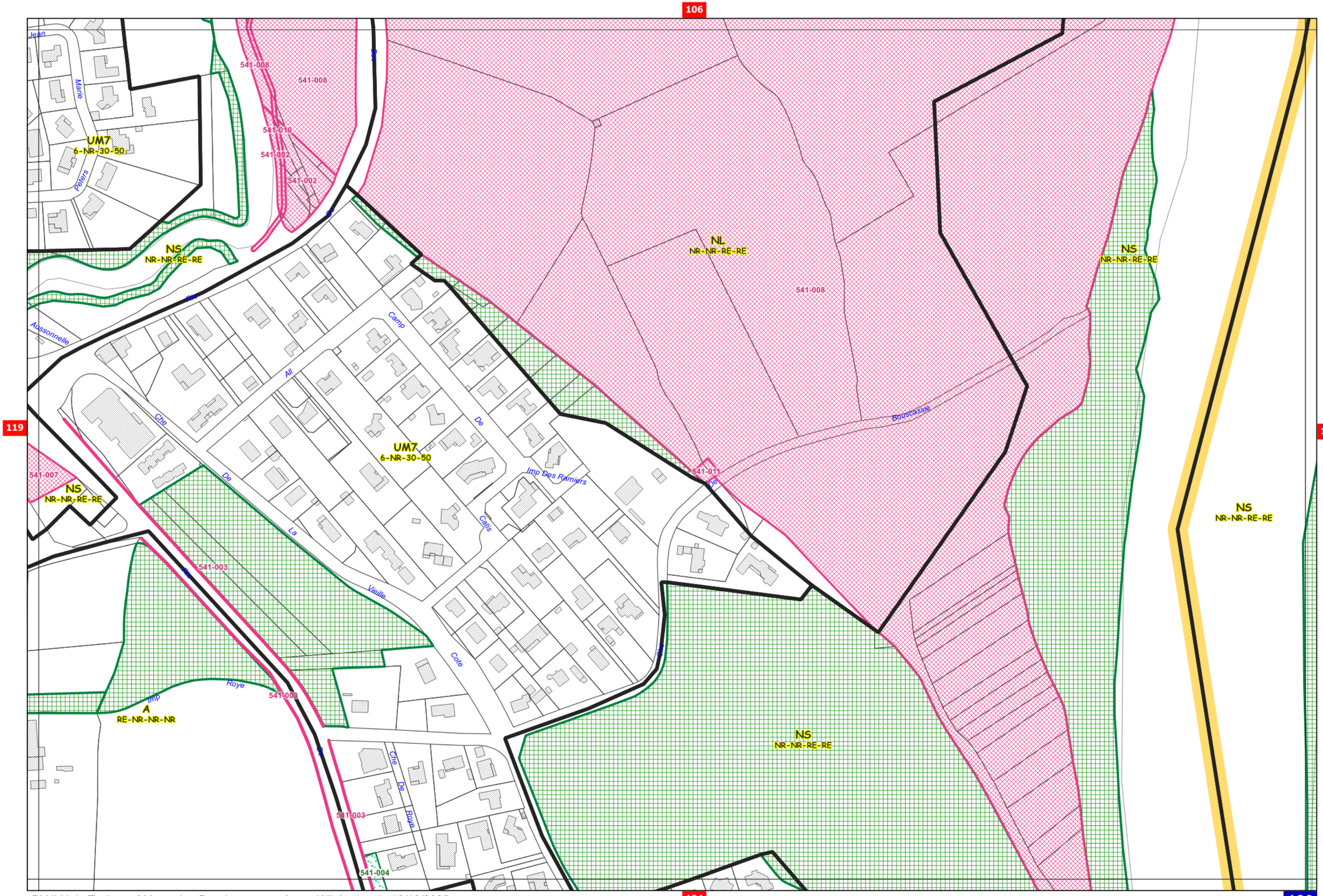


«Origine DGFIP Cadastre © Droits de l'Etat réservés ® 2022»



Echelle 1/2500 (1cm=25m)

NS
NR-NR-RE-RE

UM7
7-NR-35-35

UM7
7-NR-25-30

UM7
7-NR-25-30

Residence

Du

Chateau

De

Rue

Gagnac

Cne

A
RE-NR-NR-NR

A
RE-NR-NR-NR

182-004

182-004

182-004

NS
NR-NR-RE-RE

NS
NR-NR-RE-RE

«Origine DGFIP Cadastre © Droits de l'Etat réservés ® 2022»





Echelle 1/2500 (1cm=25m)

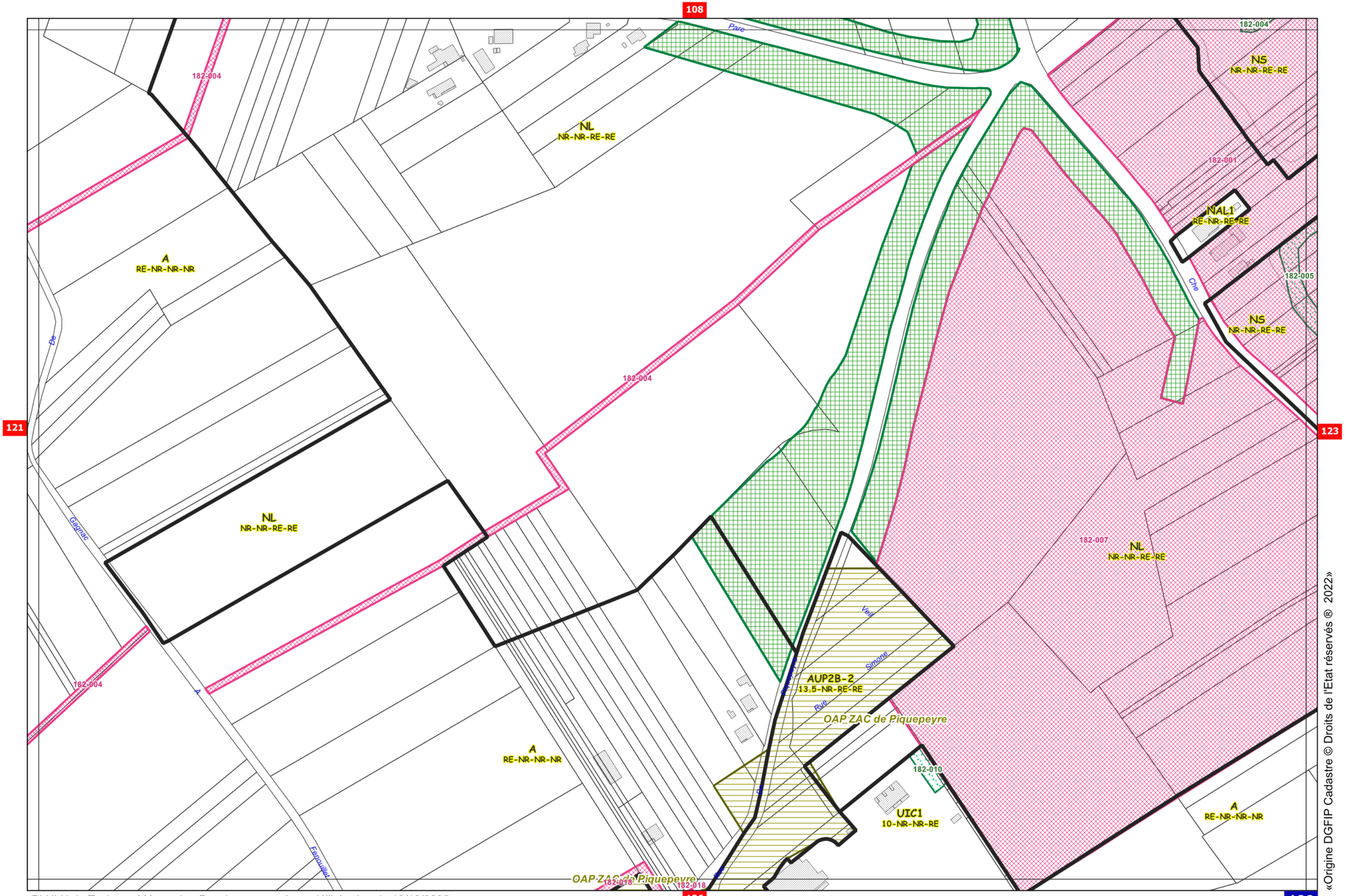


«Origine DGFIP Cadastre © Droits de l'Etat réservés ® 2022»



Echelle 1/2500 (1cm=25m)

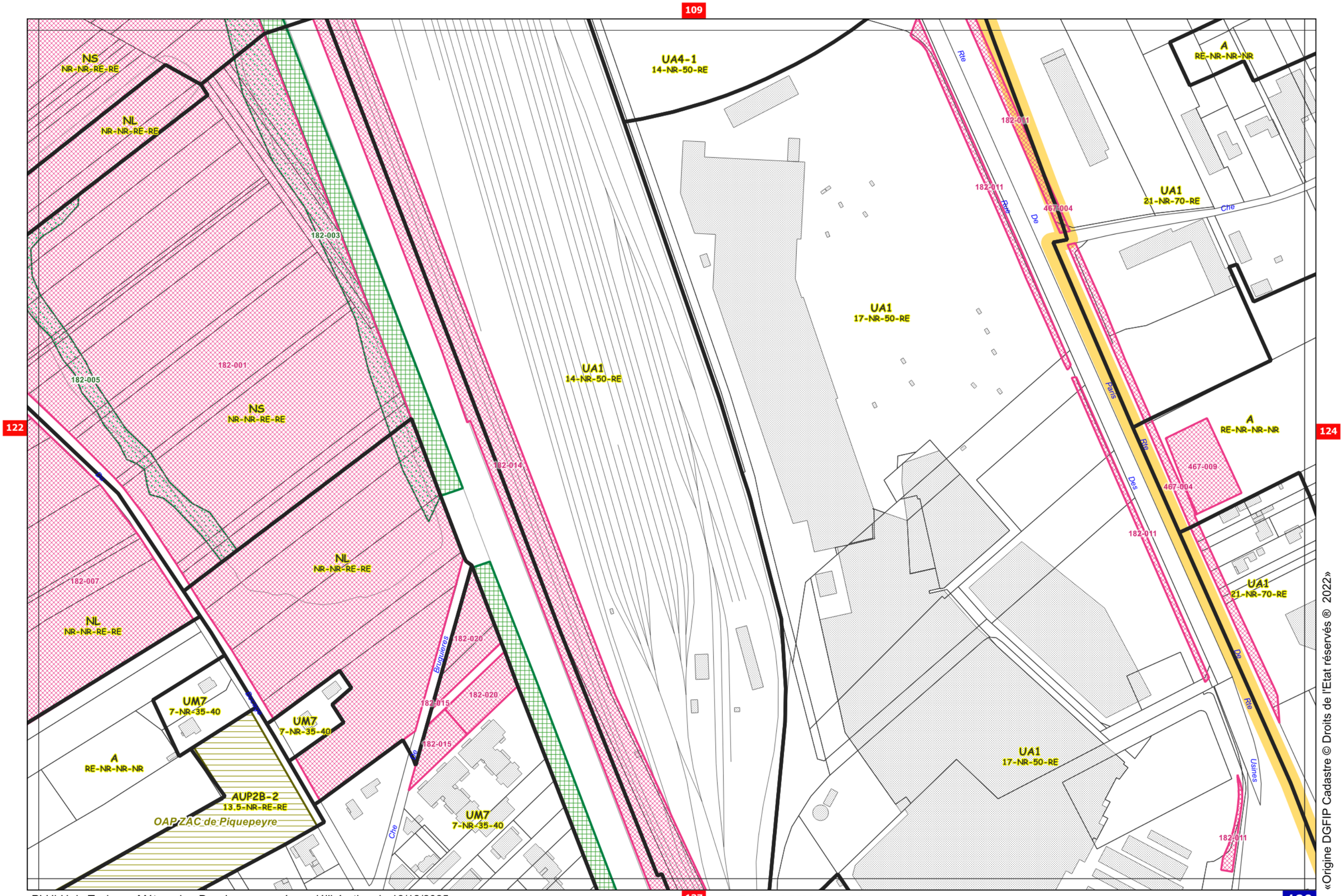


«Origine DGFIP Cadastre © Droits de l'Etat réservés ® 2022»



Echelle 1/2500 (1cm=25m)

110

123

125

138

124

UM7
6-NR-40-40

UA1
21-NR-70-RE

A
RE-NR-NR-NR

UIC1
NR-NR-NR-RE

AAL2
RE-NR-RE-RE

UM7
8,5-NR-40-40

UM6
8,5-NR-40-30

467-018

467-019

467-011

467-010

467-002

Av
Autoroute
Du
Bergeron
62
Coluche
Fronton
Imp
Des
Rue
Fleurs
Lilas
Acacias
Rene
Sq Georges Brassens
Mathe
De
Tucol
Fenouillet
Vincent
Languedoc
Auriol
Ecoles
Departementale
Paris

PLUi-H de Toulouse Métropole - Dossier approuvé par délibération du 18/12/2025

Echelle 1/2500 (1cm=25m)

«Origine DGFIP Cadastre © Droits de l'Etat réservés ® 2022»

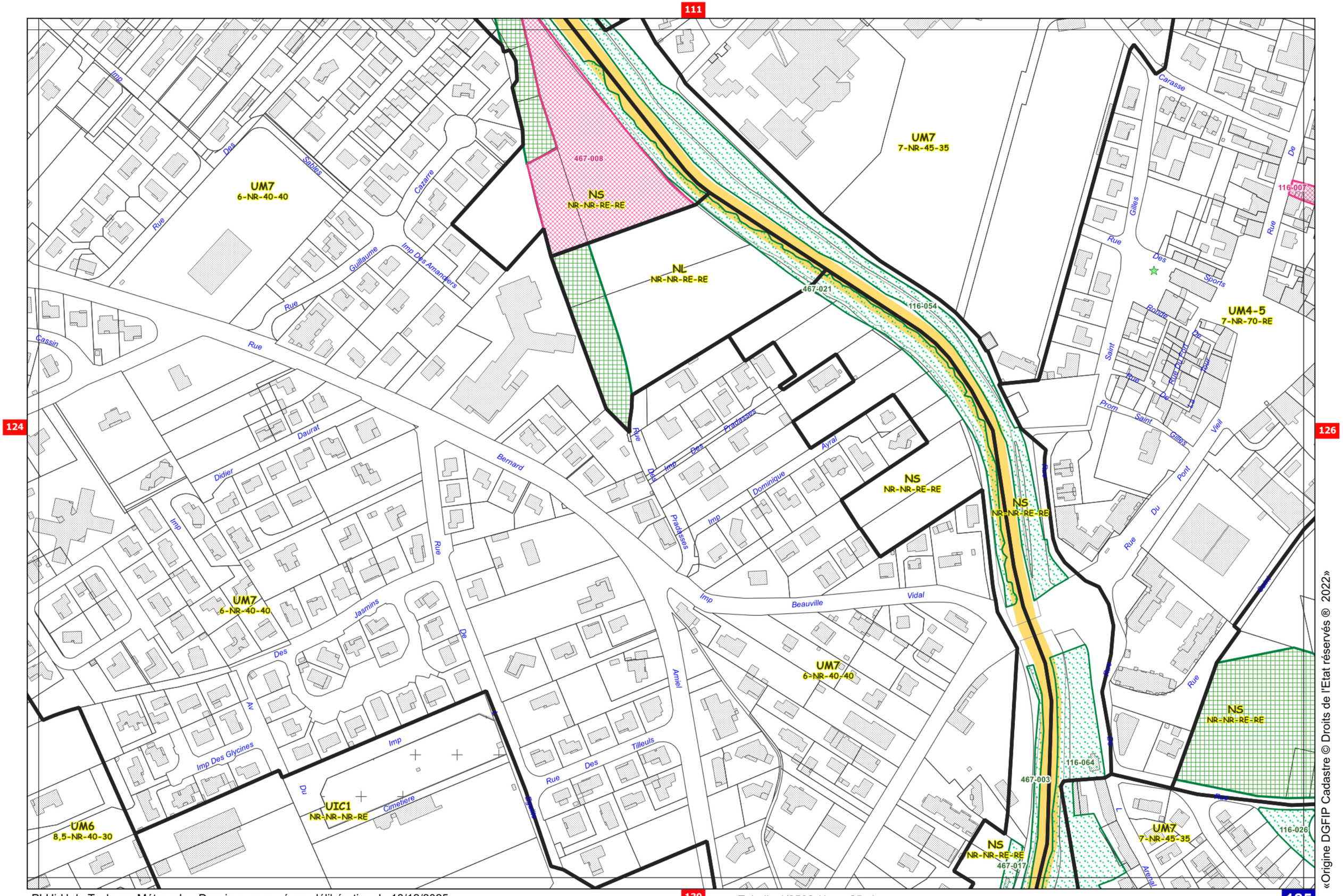


«Origine DGFIP Cadastre © Droits de l'Etat réservés ® 2022»



Echelle 1/2500 (1cm=25m)

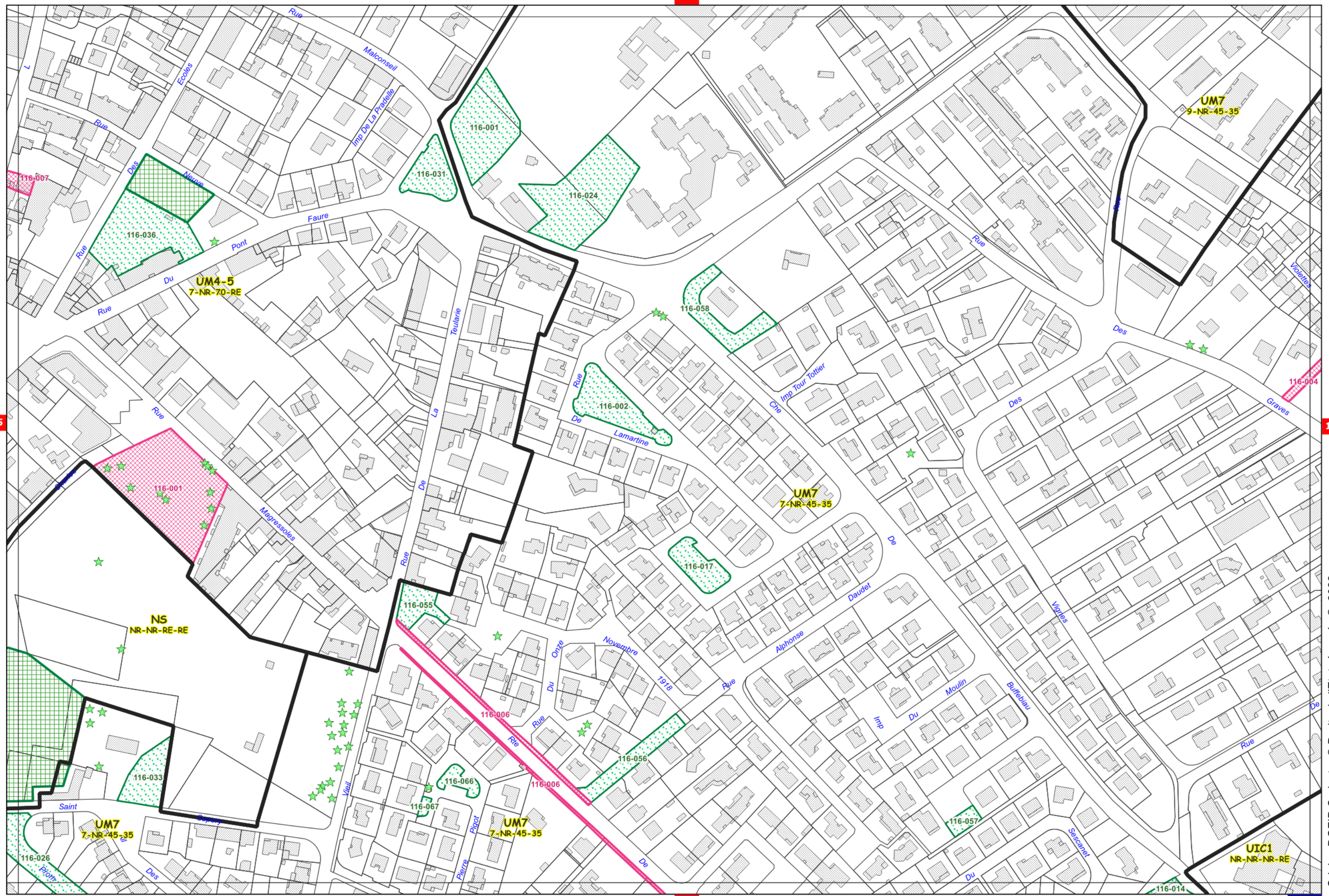




PLUi-H de Toulouse Métropole - Dossier approuvé par délibération du 18/12/2025

Echelle 1/2500 (1cm=25m)

«Origine DGFIP Cadastre © Droits de l'Etat réservés ® 2022»

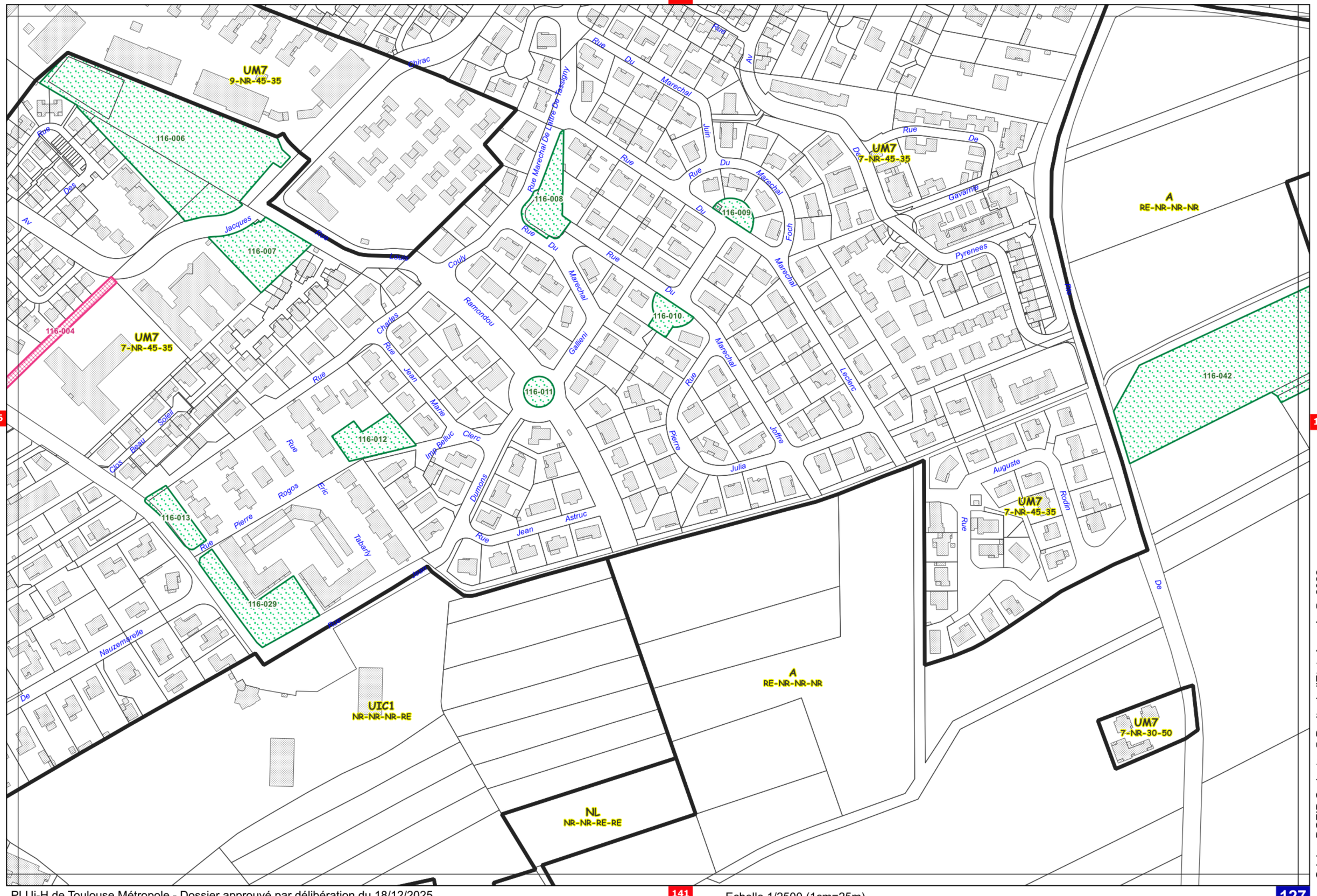


126
128
141
127

«Origine DGFIP Cadastre © Droits de l'Etat réservés ® 2022»



Echelle 1/2500 (1cm=25m)

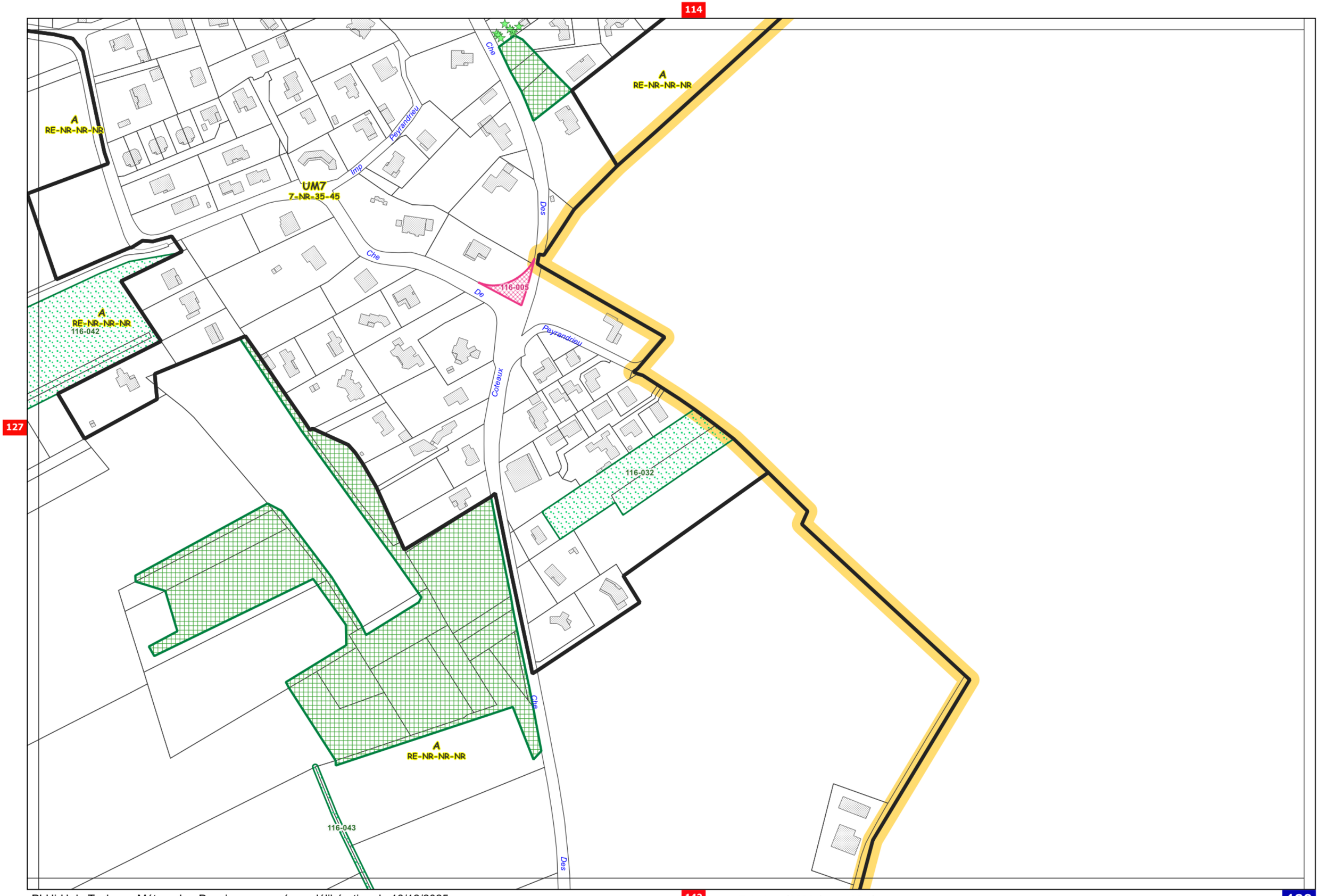


«Origine DGFIP Cadastre © Droits de l'Etat réservés ® 2022»



Echelle 1/2500 (1cm=25m)

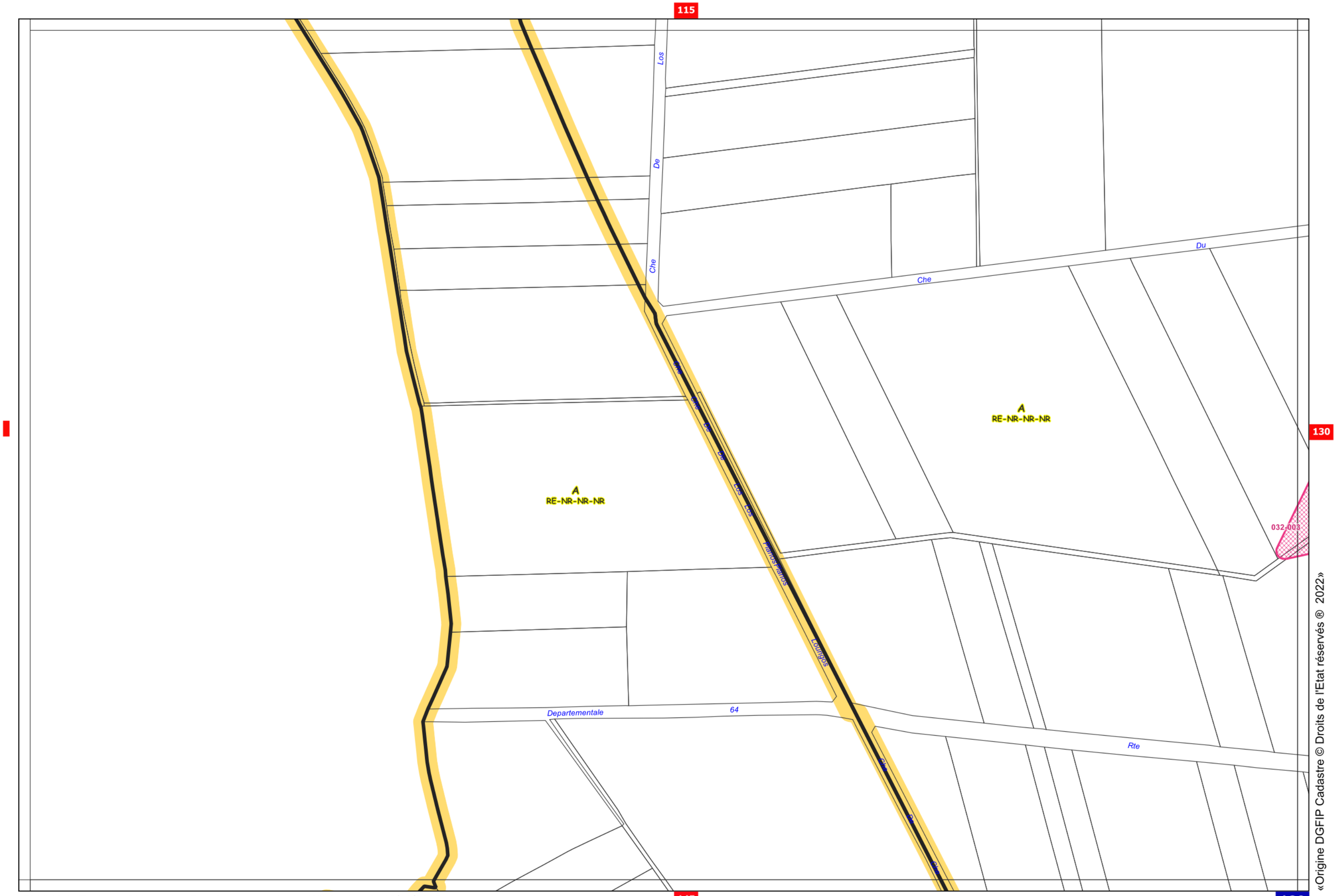


«Origine DGFIP Cadastre © Droits de l'Etat réservés ® 2022»



Echelle 1/2500 (1cm=25m)

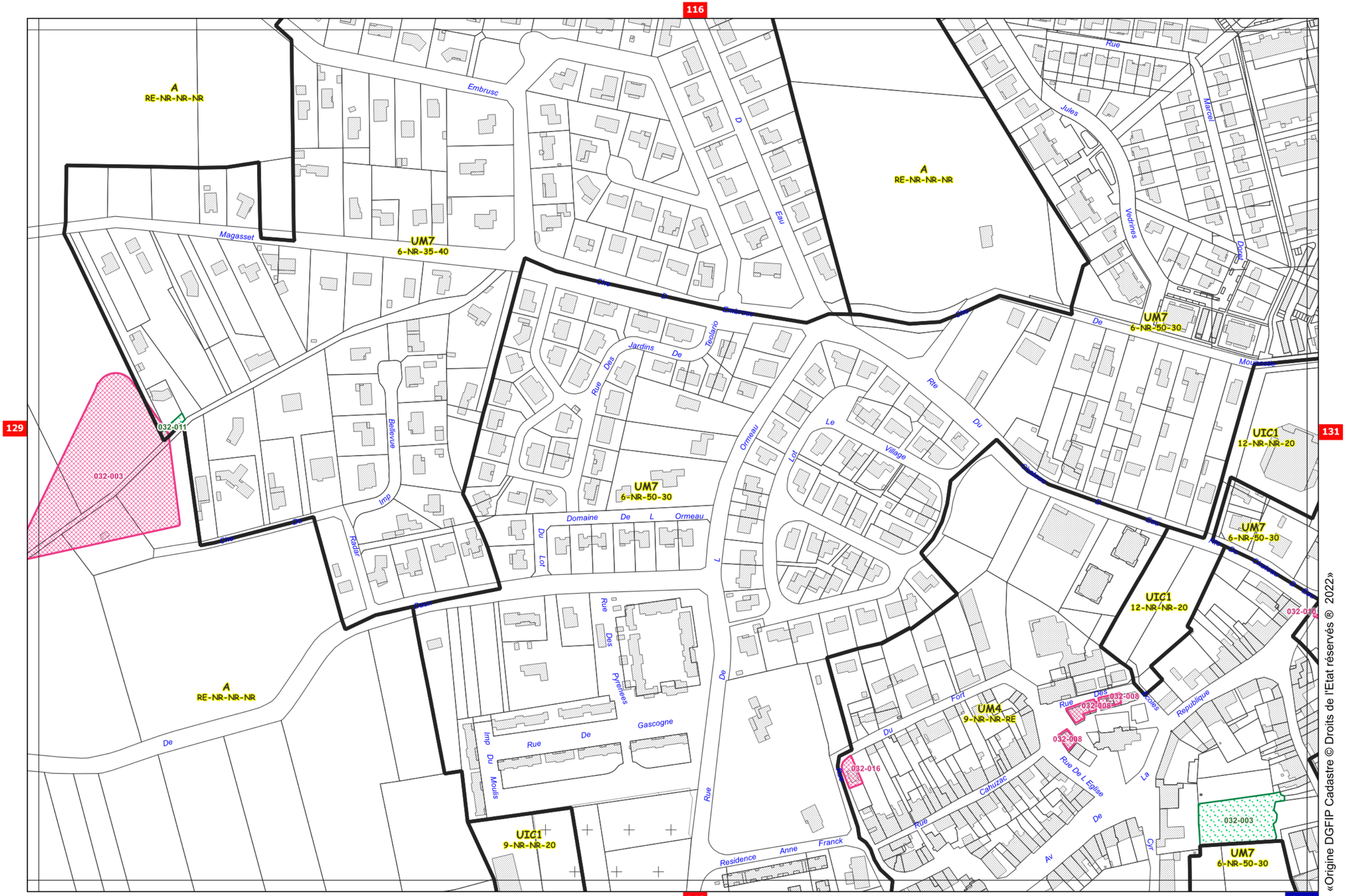


«Origine DGFIP Cadastre © Droits de l'Etat réservés ® 2022»



Echelle 1/2500 (1cm=25m)

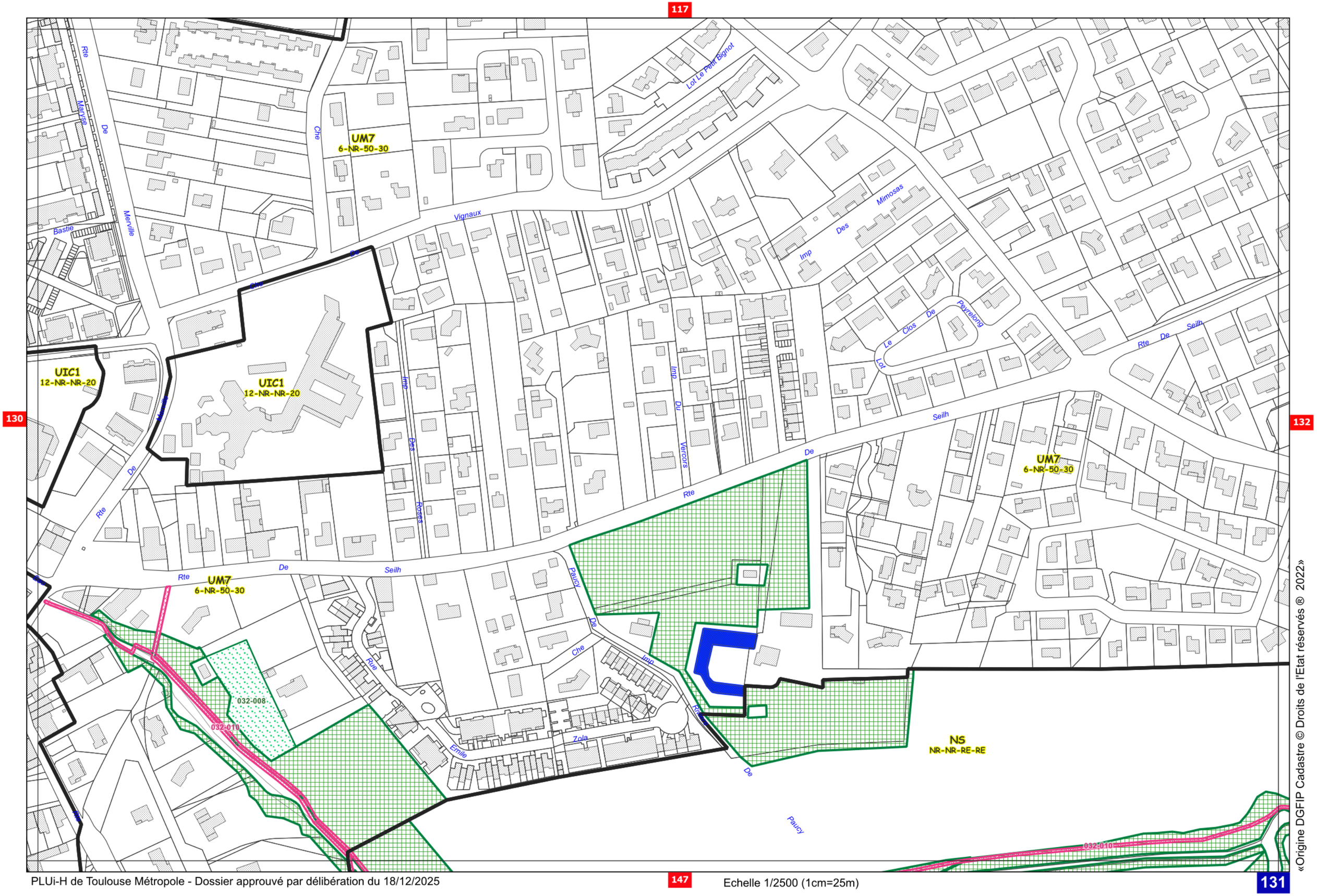


«Origine DGFIP Cadastre © Droits de l'Etat réservés ® 2022»



Echelle 1/2500 (1cm=25m)

Aubrac

Georges

Claude

Micocoulliers

Lot Les Epiceas

De Rte Seilh

Du Pont

Lot Le Clos Des Topurnesols

UA1
15-NR-60-25

UM7
6-NR-50-30

NS
NR-NR-RE-RE

A
RE-NR-NR-NR

032-004

032-011

032-011

032-006

032-006

032-010

032-010

032-014

032-009

032-010

032-002

032-011

032-011

UA1
25-NR-60-RE

A
RE-NR-NR-NR

032-011

NS
NR-NR-RE-RE

«Origine DGFIP Cadastre © Droits de l'Etat réservés ® 2022»





Echelle 1/2500 (1cm=25m)

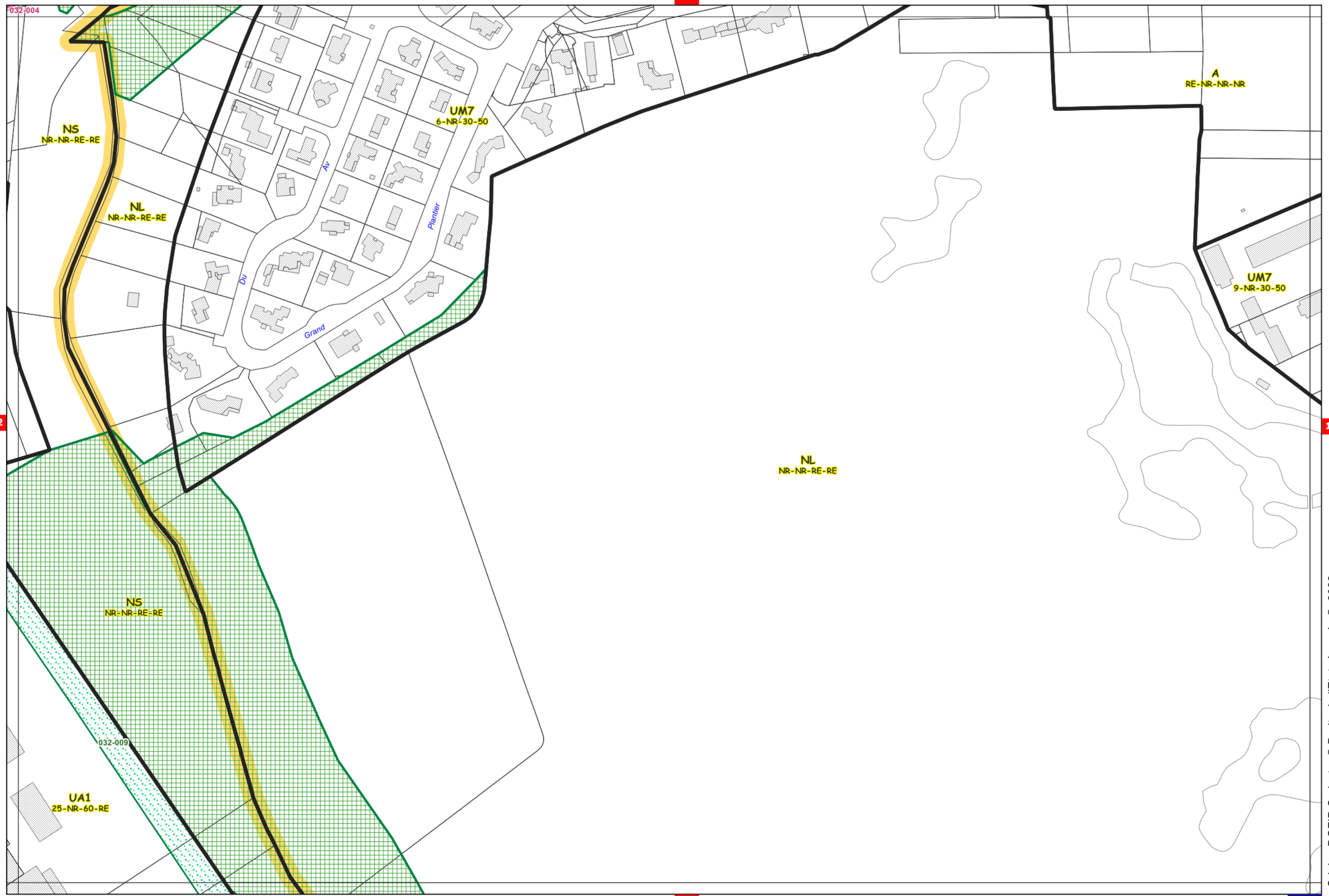






«Origine DGFIP Cadastre © Droits de l'Etat réservés ® 2022»





Echelle 1/2500 (1cm=25m)

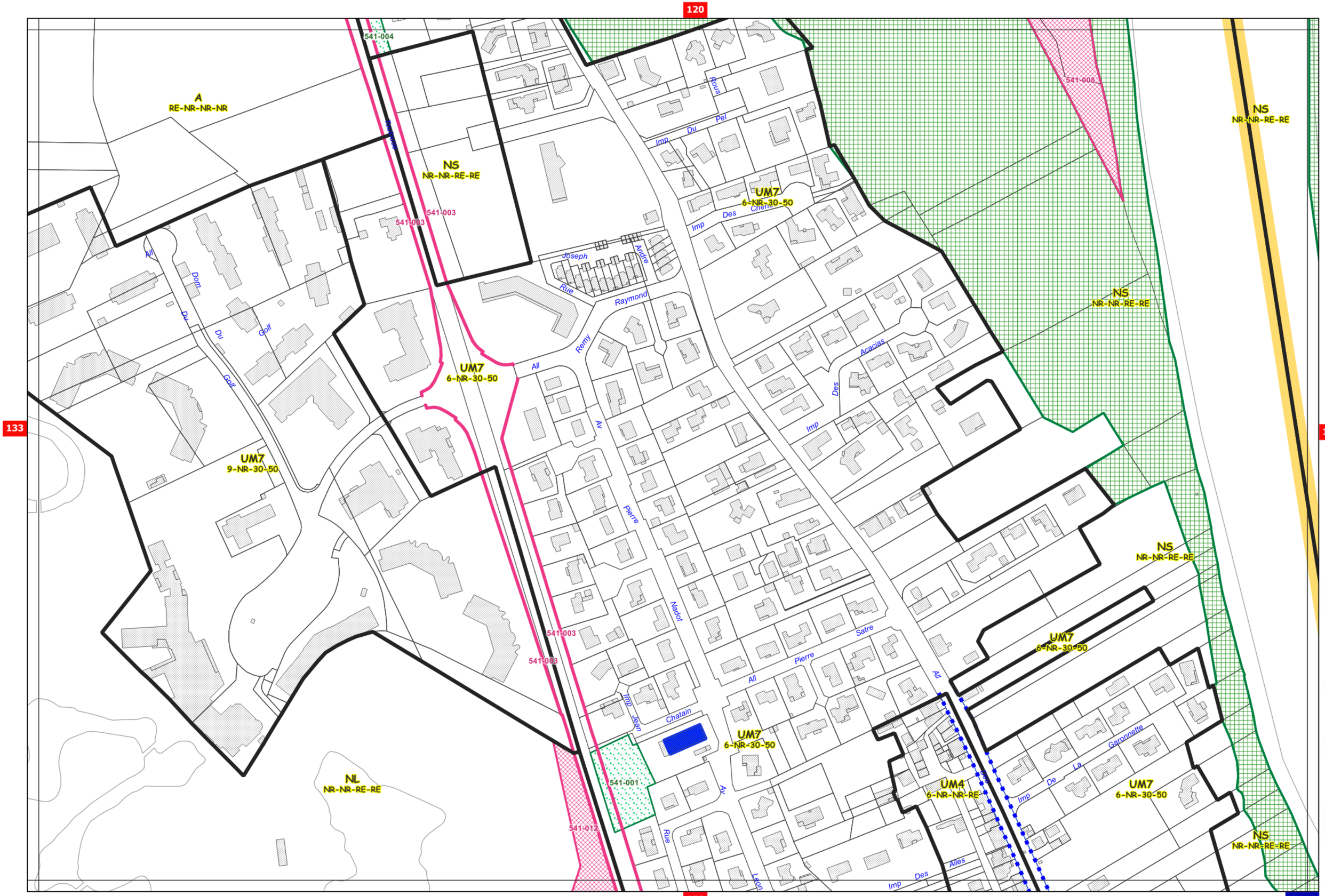


«Origine DGFIP Cadastre © Droits de l'Etat réservés ® 2022»



Echelle 1/2500 (1cm=25m)

NS
NR-NR-RE-RE

182-004

182-004

NS
NR-NR-RE-RE

A
RE-NR-NR-NR

Georges

Rue

Rue Claude

UM7
7-NR-25-45

Sibadies

Rue

182-006

NL
NR-NR-RE-RE

NS
NR-NR-RE-RE

UM7
7-NR-25-45

NS
NR-NR-RE-RE

NAL1
RE-NR-RE-RE

«Origine DGFIP Cadastre © Droits de l'Etat réservés ® 2022»





Echelle 1/2500 (1cm=25m)

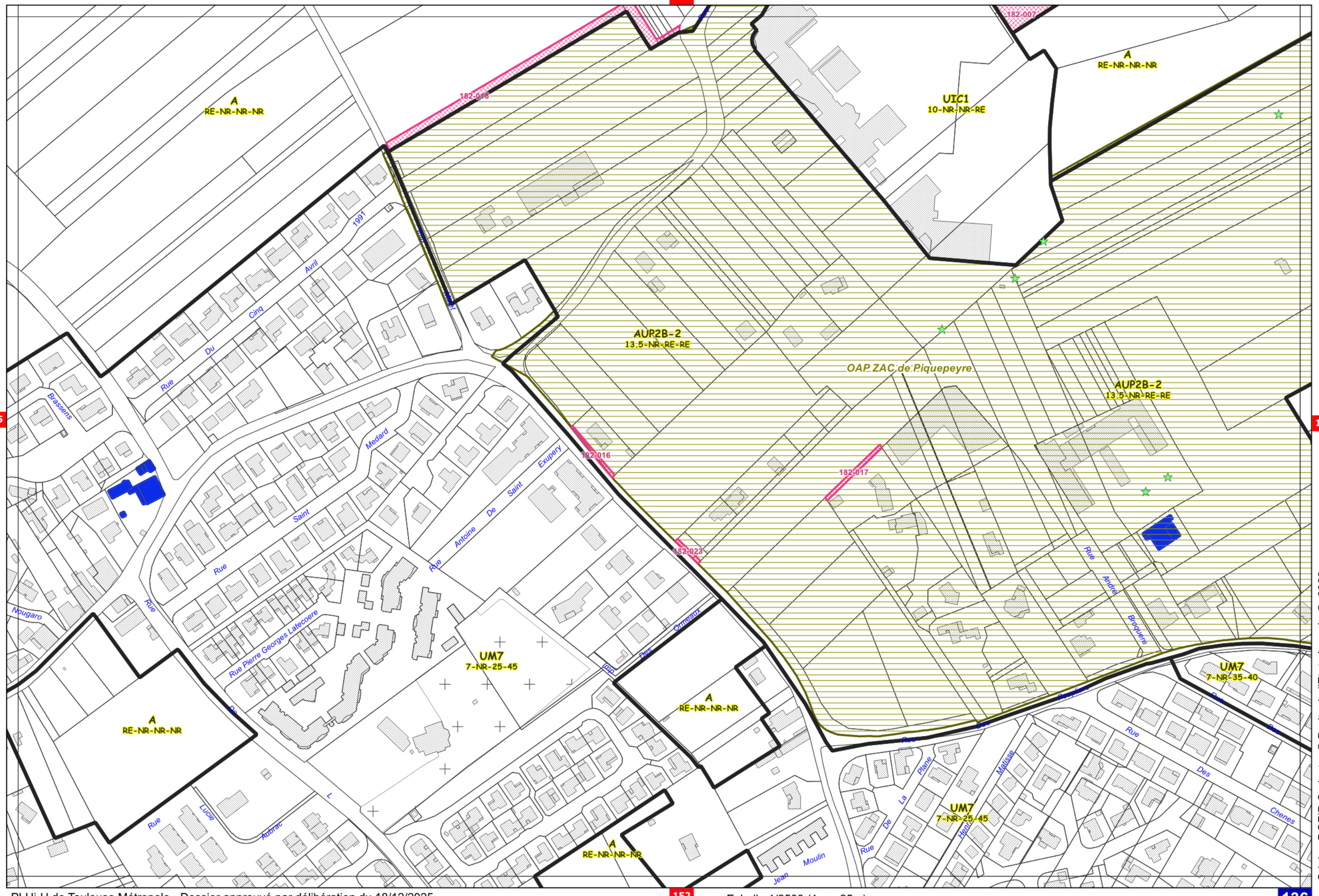






«Origine DGFIP Cadastre © Droits de l'Etat réservés ® 2022»





Echelle 1/2500 (1cm=25m)

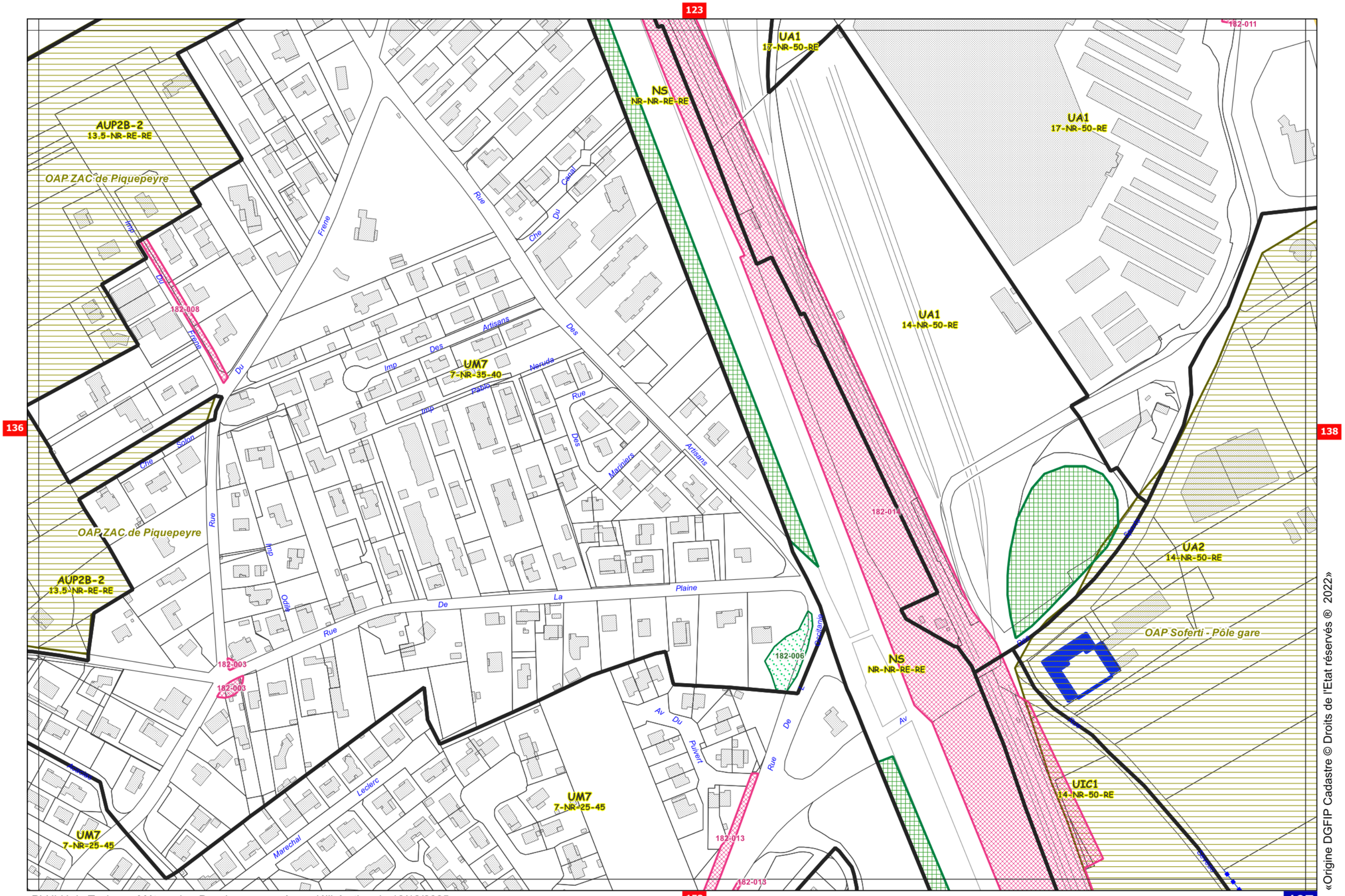


«Origine DGFIP Cadastre © Droits de l'Etat réservés ® 2022»



Echelle 1/2500 (1cm=25m)

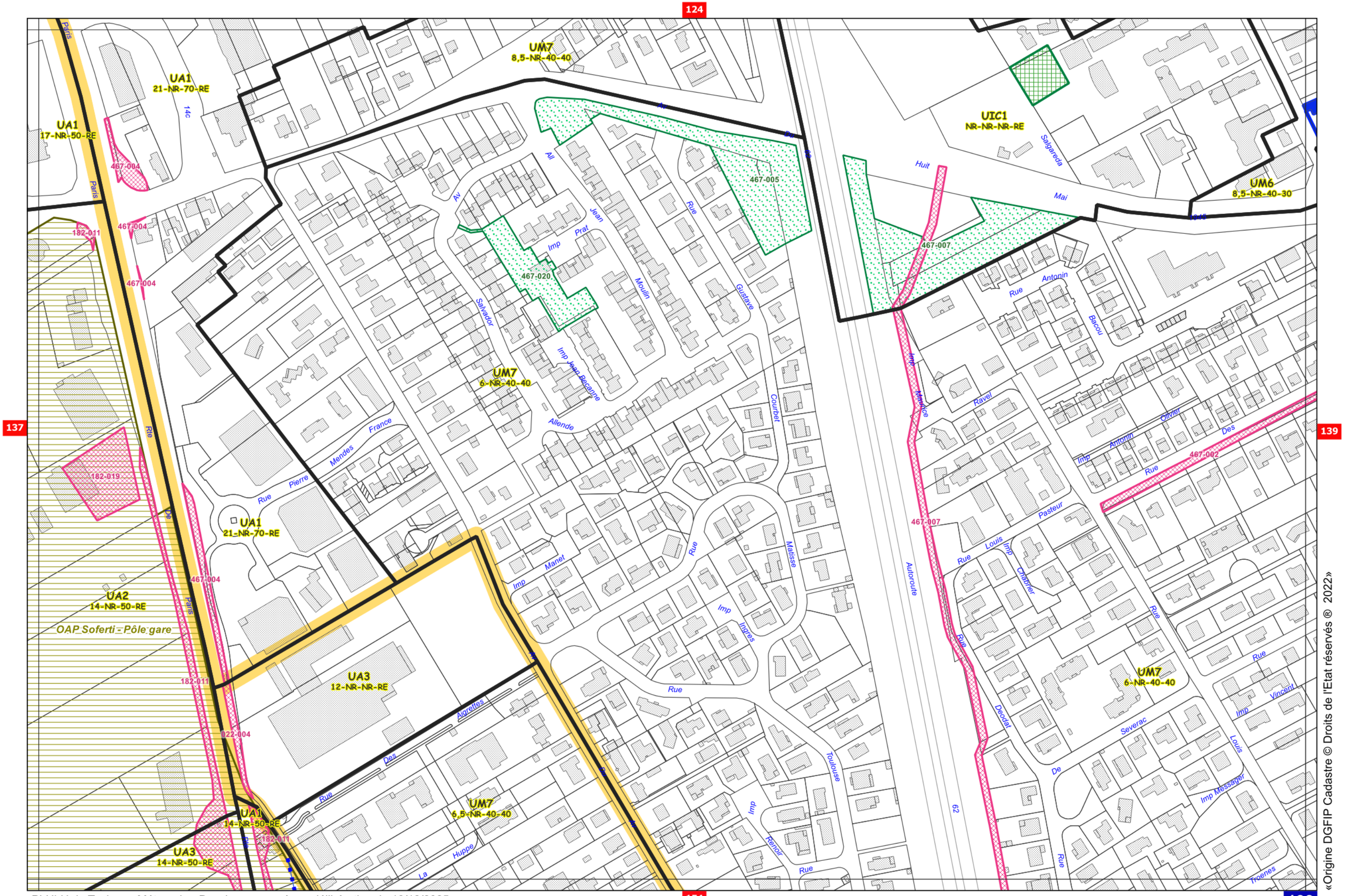


PLUi-H de Toulouse Métropole - Dossier approuvé par délibération du 18/12/2025

Echelle 1/2500 (1cm=25m)

«Origine DGFIP Cadastre © Droits de l'Etat réservés ® 2022»

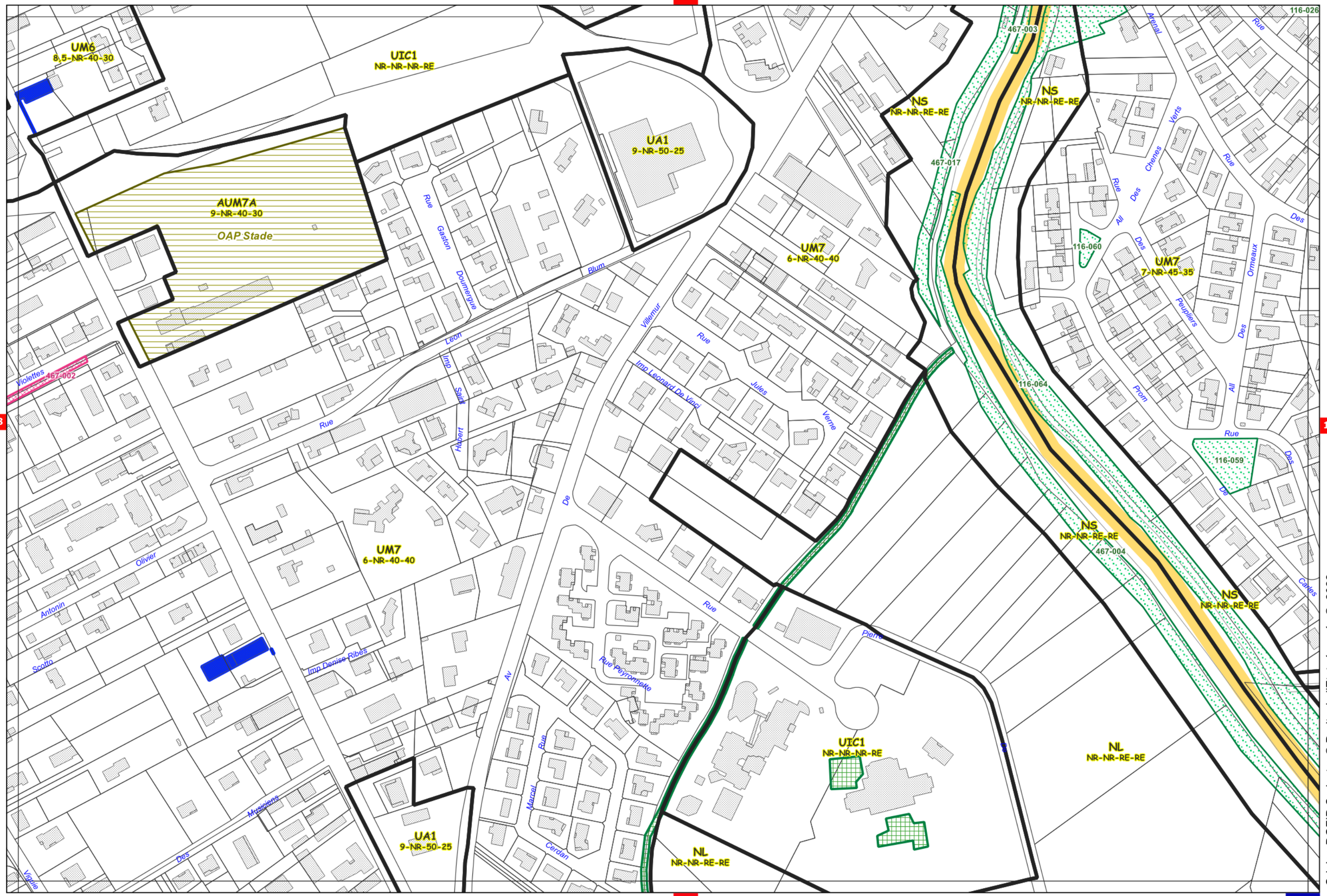





«Origine DGFIP Cadastre © Droits de l'Etat réservés ® 2022»





Echelle 1/2500 (1cm=25m)

126

139

141

156

140

UIC1
NR-NR-NR-RE

UM7
7-NR-45-35

UM7
7-NR-45-35

NL
NR-NR-RE-RE

A
RE-NR-NR-NR

NS
NR-NR-RE-RE

NS
NR-NR-RE-RE

UM7
6-NR-30-50

UM7
6-NR-30-50

NS
NR-NR-RE-RE

UA1
8-NR-70-RE

116-006
116-006
116-006
116-006
186-001
116-014
116-026
116-061
116-022
116-016
116-027
116-064
467-004

Des Charmilles
Des Plantiers
Acacias
Tilleuls
Du Castel
Rue Imp Des
Rue Bambous
Rue Des
Rene
Rue
Cassin Imp Albert Camus
Fonbeauzard
Rue Du Buissonnets
Rue Des
Rue
Rue La Des Sources
De Pepiniere Gaulle
Charles De
Rue
Du All
Rue Val Segur
Rue Baptiste Miguel Antoine Denis Jean
Imp Du Ruisseau
Rue Plantiers Imp Jean Dalop
Imp Jean Zay
Rue
Jean Moulin
All De Limousin
Rue Lucien
Siret Imp Du Bearn
Daurat
Didier Rue
Guynemer
Imp Guynemer
Bastie
Rue
Brassens
Erables
Carles

«Origine DGFIP Cadastre © Droits de l'Etat réservés ® 2022»



Echelle 1/2500 (1cm=25m)

UIC1
NR-NR-NR-RE

UIC1
NR-NR-NR-RE

NL
NR-NR-RE-RE

A
RE-NR-NR-NR

A
RE-NR-NR-NR

UA1
10-NR-90-RE

UM7
7-NR-45-35

UM7
7-NR-45-35

UA1
9-NR-50-25

UA1
9-NR-50-25

UA1
8-NR-70-RE

UM7
6-NR-20-60

A
RE-NR-NR-NR

A
RE-NR-NR-NR

116-004
116-005
116-015
116-027
116-030
116-053
116-062
186-001
186-001
282-001
282-007
282-008

Rue Jean
Rue François Millet
Rue Trezegat
Rue De L'Aste
All De La Cheville
Rue Du Joug
All De La Jarre
Rue De Gascogne
All De L'Aubrac
All Du Lotier
All Du Tour
All Du Soc
All Du Charolais
Rue De L'Esparcette
Rue Du Ray Grass
Rue Ravel
Rue Mozart
Rue Gounod
Rue Bernard Palissy
Rue Mansart
Rue Des Moissons
Imp Du Muscat
Rue Des Vendanges
Rue De La Treille
Rue Du Grazidou
Rue De La Fenaison
Imp Du Trefle
Rue De La Luzerne
Imp Fleole
Rue Des Coquelicots
Rue Des Bessieres
Rue Jean De La Fontaine
Rue De L'Autan
Rue De Prom
Rue Louis Aragon
Rue De La Flanerie
Imp Fenduque





Echelle 1/2500 (1cm=25m)



«Origine DGFIP Cadastre © Droits de l'Etat réservés ® 2022»

128

141

116-043

A
RE-NR-NR-NR

UA1
10-NR-90-RE

Coteaux

Chemin

UM7
7-NR-35-45

Rue

Jean

Et

Marie

Carrosse

Che

Des

Coteaux

UM7
7-NR-30-50

A
RE-NR-NR-NR

282-007

A
RE-NR-NR-NR

282-006

282-005

282-021

A
RE-NR-NR-NR

158

142



Echelle 1/2500 (1cm=25m)

«Origine DGFIP Cadastre © Droits de l'Etat réservés ® 2022»

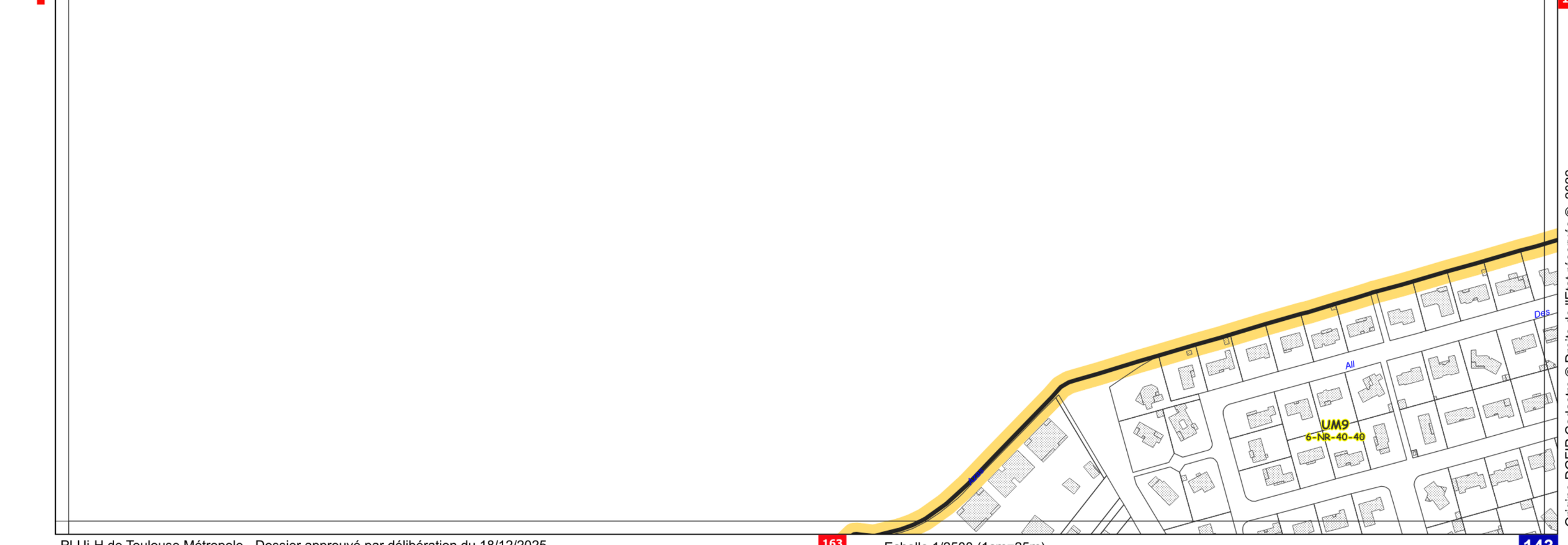


«Origine DGFIP Cadastre © Droits de l'Etat réservés ® 2022»

143

145

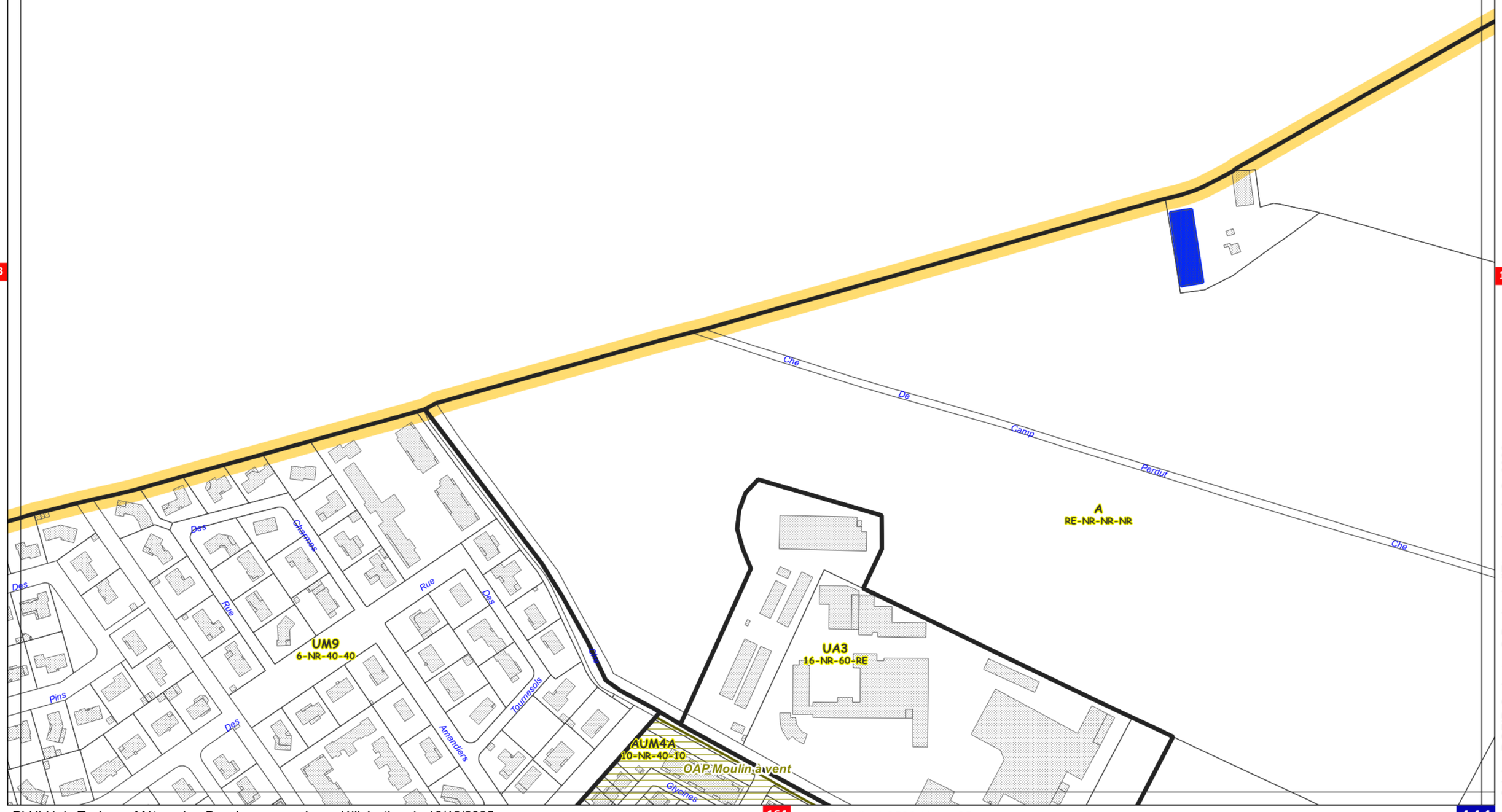


«Origine DGFIP Cadastre © Droits de l'Etat réservés ® 2022»

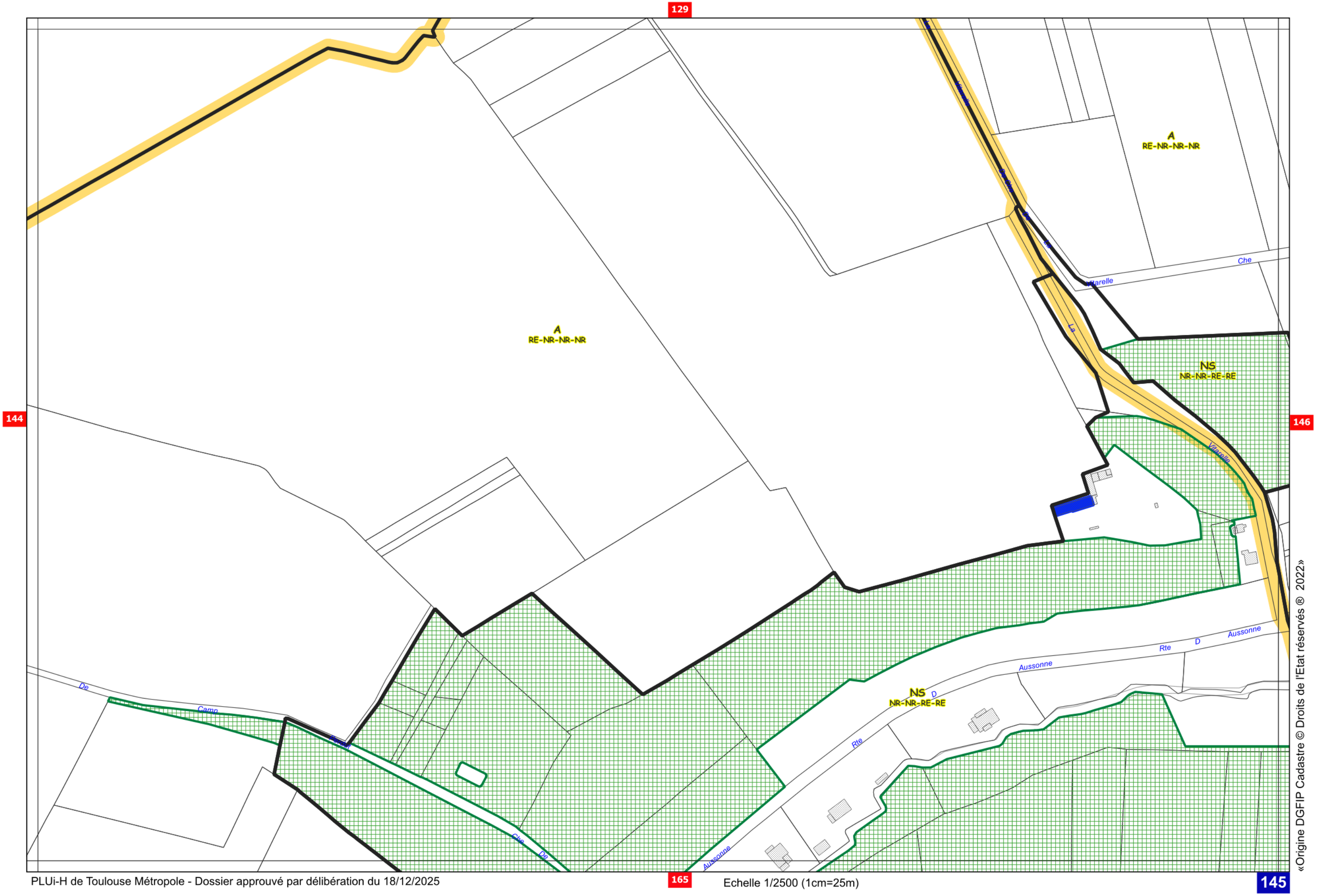


«Origine DGFIP Cadastre © Droits de l'Etat réservés ® 2022»



Echelle 1/2500 (1cm=25m)

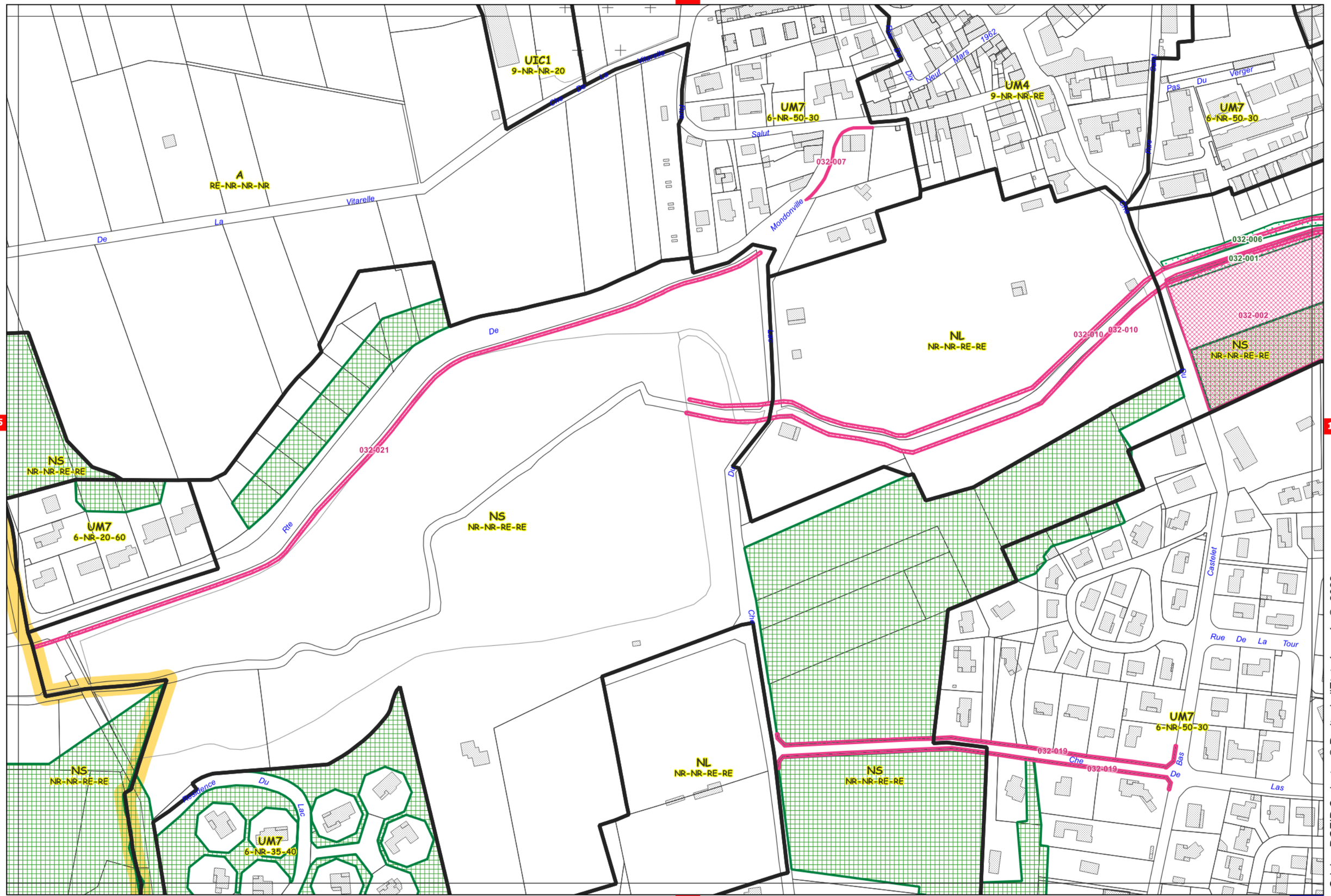


«Origine DGFIP Cadastre © Droits de l'Etat réservés ® 2022»



Echelle 1/2500 (1cm=25m)

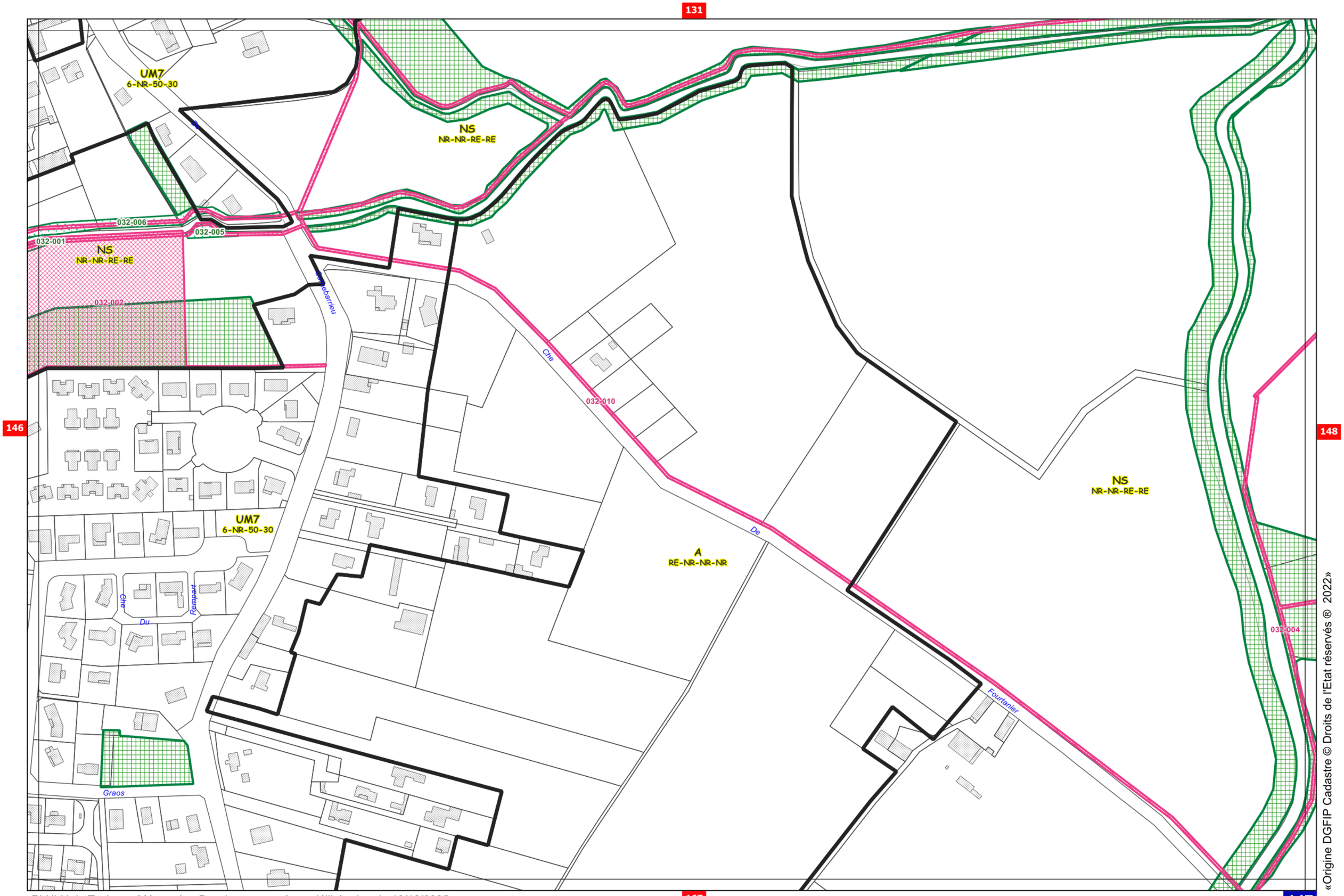


«Origine DGFIP Cadastre © Droits de l'Etat réservés ® 2022»



Echelle 1/2500 (1cm=25m)

132

147

149

A
RE-NR-NR-NR

UA1
25-NR-60-RE

NS
NR-NR-RE-RE

UM7
6-NR-20-60

A
RE-NR-NR-NR

032-004

032-010

032-011

032-007

Palombière

«Origine DGFIP Cadastre © Droits de l'Etat réservés ® 2022»

UA1
25-NR-60-RE

032-009

032-004

NL
NR-NR-RE-RE

A
RE-NR-NR-NR

032-011

032-011

NS
NR-NR-RE-RE

UM7
6-NR-20-60

032-005

Laubarede

UM7
6-NR-20-60

032-011

Che

032-014

032-011

NS
NR-NR-RE-RE

A
RE-NR-NR-NR

A
RE-NR-NR-NR

UM7
6-NR-30-50

A
RE-NR-NR-NR

Laubarede





Echelle 1/2500 (1cm=25m)



«Origine DGFIP Cadastre © Droits de l'Etat réservés ® 2022»

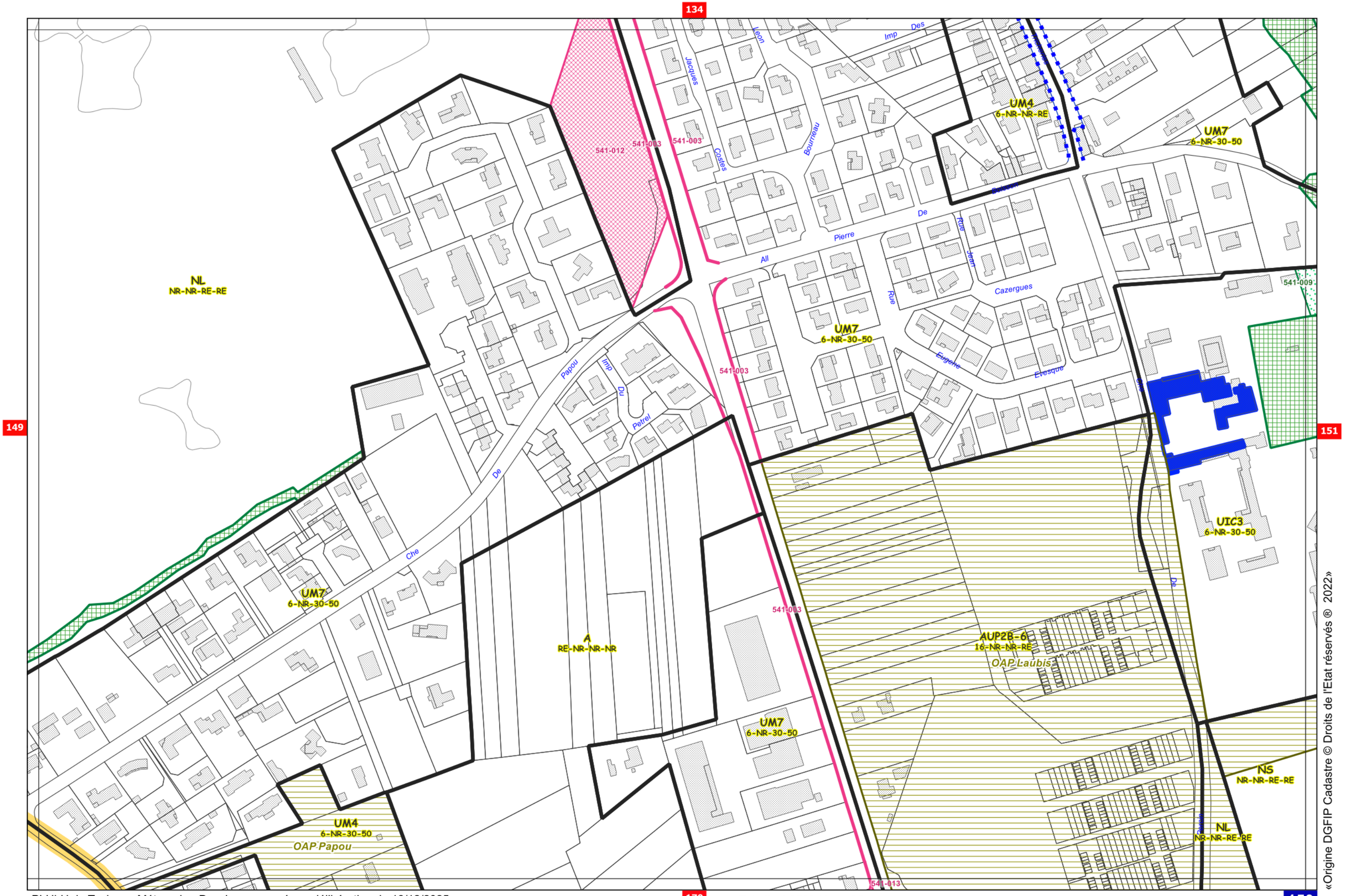


«Origine DGFIP Cadastre © Droits de l'Etat réservés ® 2022»



Echelle 1/2500 (1cm=25m)

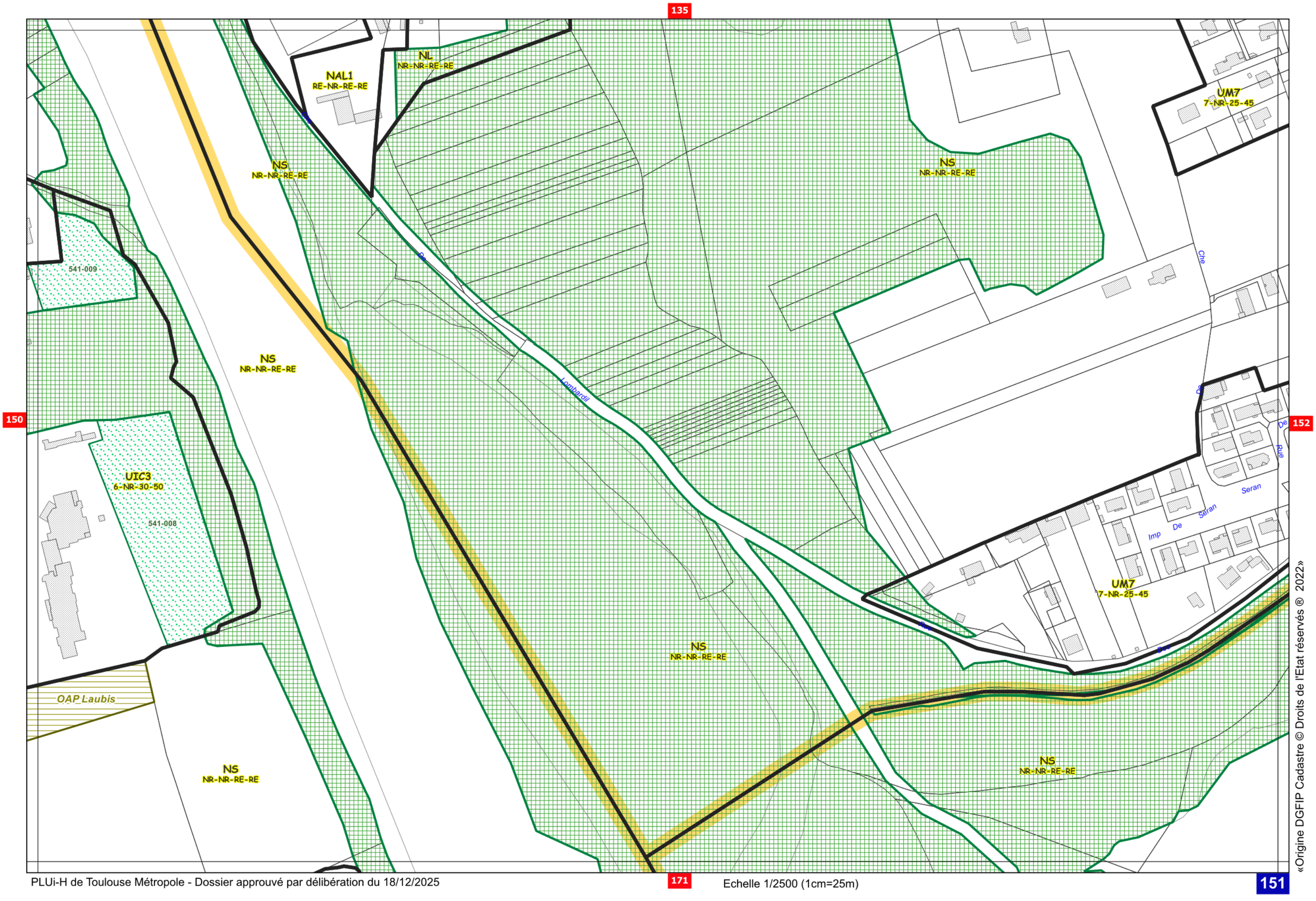




«Origine DGFIP Cadastre © Droits de l'Etat réservés ® 2022»

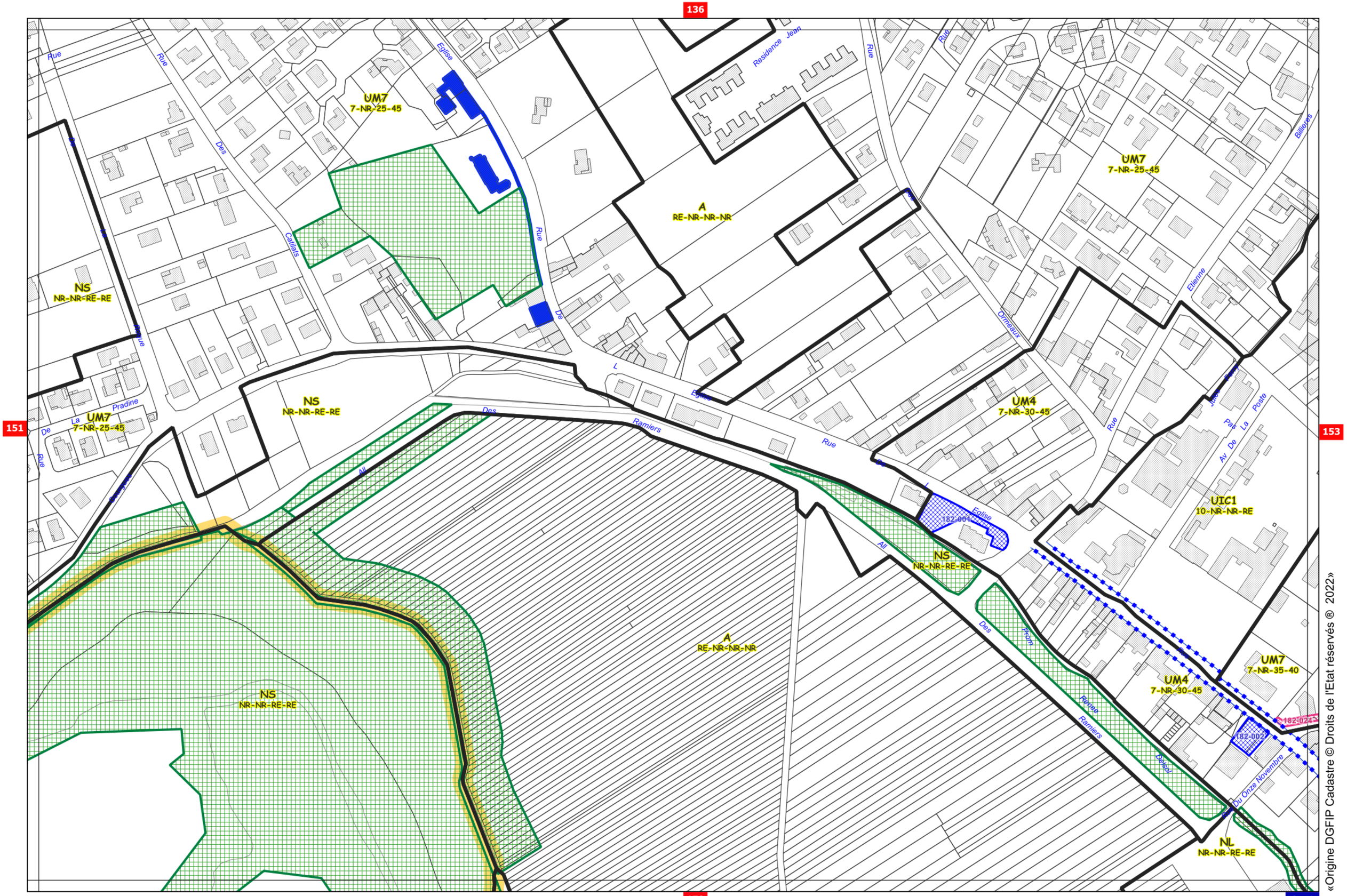


«Origine DGFIP Cadastre © Droits de l'Etat réservés ® 2022»



Echelle 1/2500 (1cm=25m)

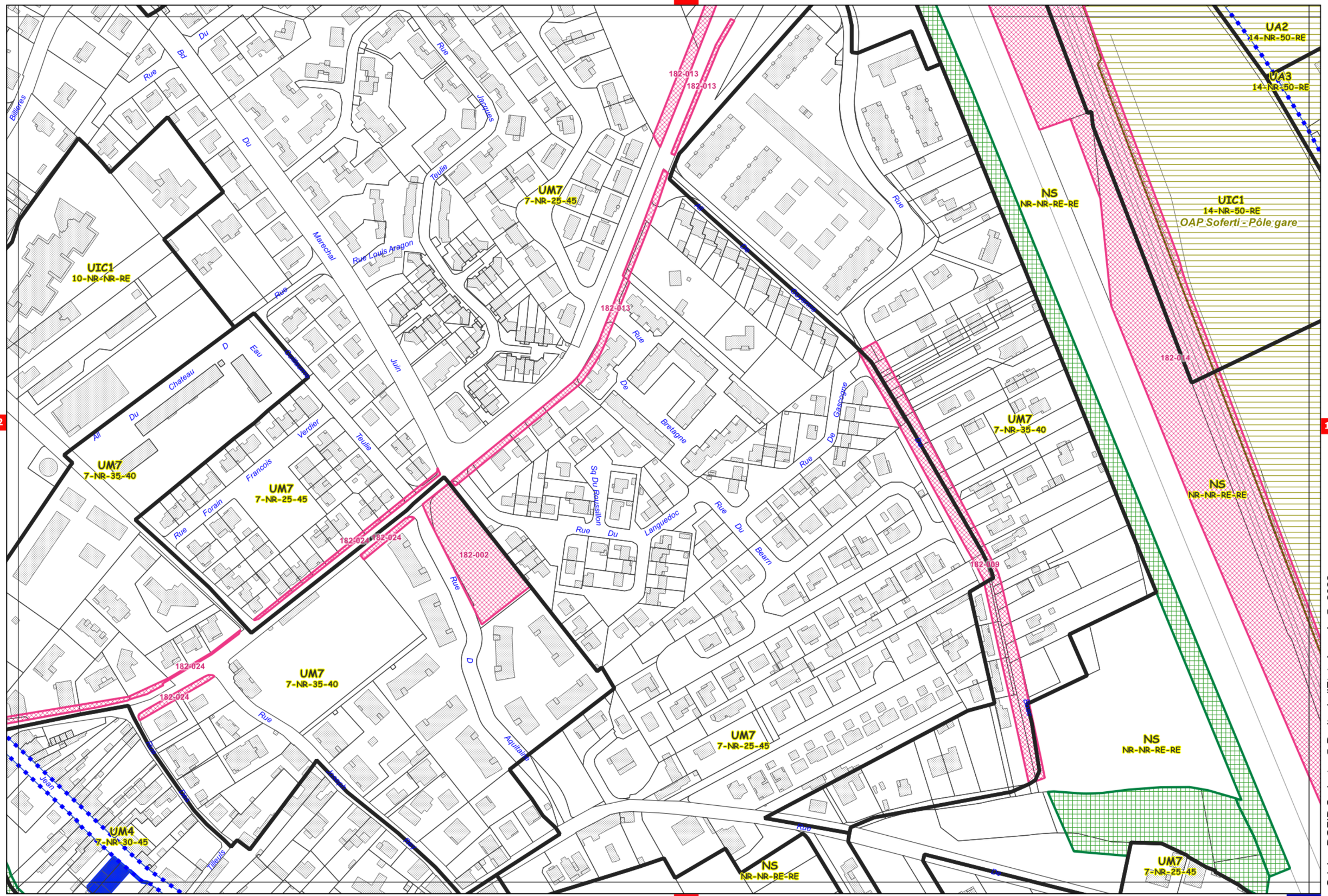


152

154

«Origine DGFIP Cadastre © Droits de l'Etat réservés ® 2022»

UA3
14-NR-50-RE

UA1
14-NR-50-RE

UM7
6,5-NR-40-40

UM7
6-NR-40-40

UM7
10-NR-40-45

UM7
6,5-NR-40-40

UA3
12-NR-NR-RE

NS
NR-NR-RE-RE

NL
NR-NR-RE-RE

UM6
6,5-NR-40-40

OAP Soferti - Pôle gare

OAP Mazurié

022-009

022-045

022-046

022-047

022-006

022-001

022-024

022-020

022-002

182-011

182-007

182-021

182-014

467-007

Rue De La Chaumieres

Rue Des Troenes

Imp Des Mazurie

Rue De Paris

Rue Debussy

Imp Berlioz

Rue Saens

Imp Messian

Rue Saint Georges

Imp Albert Camus

Imp Lautrec

Imp Degas

Imp Rembrandt

Imp Auguste Renoir

Imp Des Chardons

Imp Mozart

Rue Louis Breguet

Rue Louis

Rue Du Sers

Che

Autoroute 62





Echelle 1/2500 (1cm=25m)



«Origine DGFIP Cadastre © Droits de l'Etat réservés ® 2022»

UIC1
NR-NR-NR-RE

NL
NR-NR-RE-RE

UA1
9-NR-50-25

UM7
6-NR-40-40

UM7
6,5-NR-40-40

UM6
6,5-NR-40-40

UM6
9-NR-NR-40

UM7
6-NR-30-50

467-001
467-003
467-005
467-015
467-016

022-019
022-022
022-023
022-024
022-025
022-039

Vigue
Rue
Bizet
Ave
Coquelicots
Des
Rue
Arnaud
Imp
Rono
Cocteau
Jean
Rue
Frande
Du
Rue
Rue
Huit
Analole
Rue
Onze
Novembre
Imp Jean Raymond Vigue
Rue Marie Paule Vial
Imp Marie Paule
1945
Rue
Des
Mesanges
Des
Rue
Imp Des Iris
Che
Rue
Fleuve
Imp Du Mariel
Che
Rue
Imp Des Roses
Rue
Coubertin
Che
Rue
Rue
Des
Imp
Des
Bosquets
Des
Imp
Des
Imp
Imp Des Bourdettes
Tulipes
Imp
Rue





Echelle 1/2500 (1cm=25m)



«Origine DGFIP Cadastre © Droits de l'Etat réservés ® 2022»

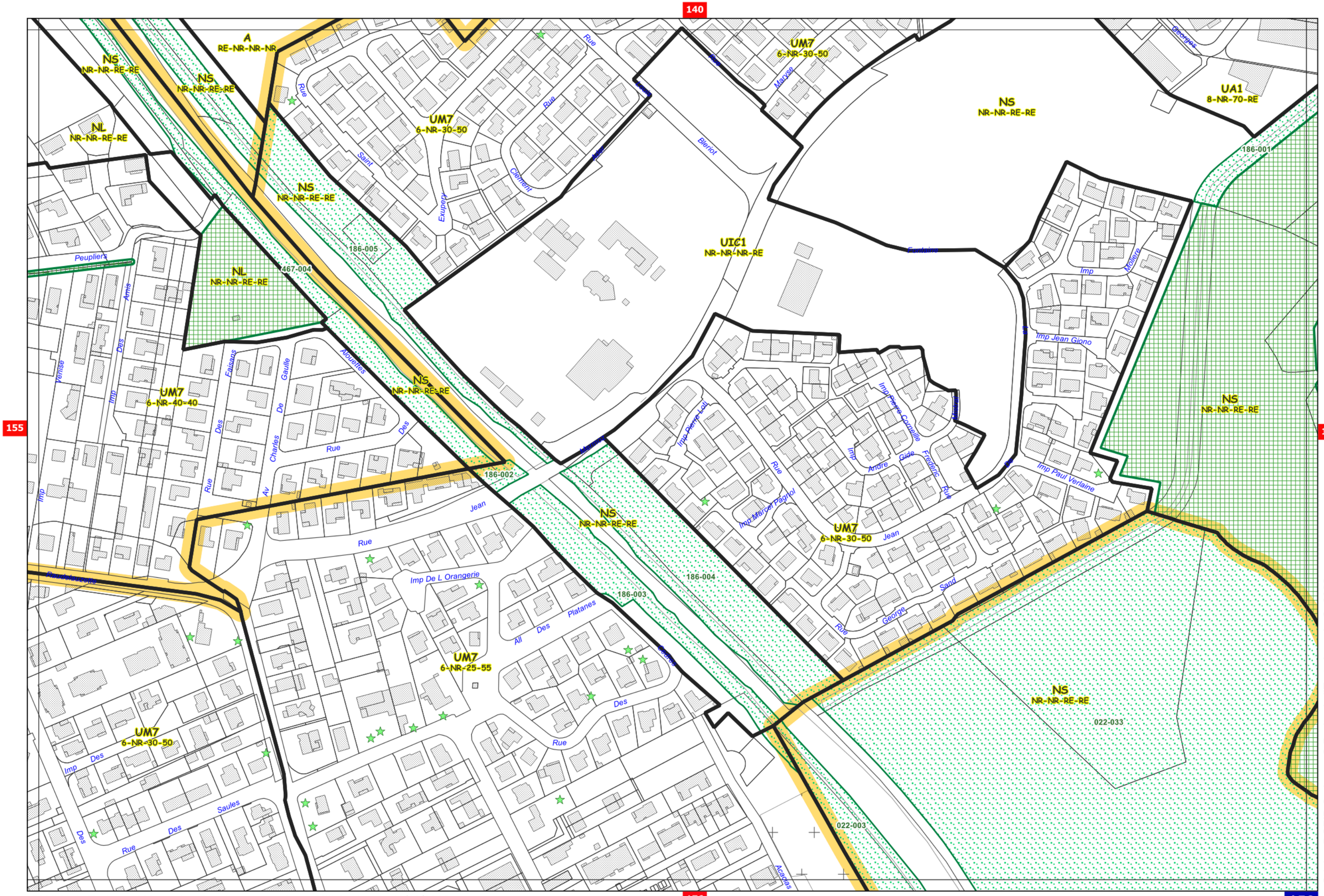


«Origine DGFIP Cadastre © Droits de l'Etat réservés ® 2022»



Echelle 1/2500 (1cm=25m)

141

156

158

177

157

UA1
8-NR-70-RE

186-001

UM7
7-NR-45-35

Rue

UM7
6-NR-20-60

UA1
9-NR-50-25

282-008

A
RE-NR-NR-NR

282-058

Rue

Rue

UM7
6-NR-NR-RE

186-001

186-001

A
RE-NR-NR-NR

A
RE-NR-NR-NR

UA1
9-NR-50-20

UA1
9-NR-50-25

UM7
6-NR-20-60

NS
NR-NR-RE-RE

186-001

A
RE-NR-NR-NR

022-033

Imp Marius Audibert

UM7
6-NR-25-55

Che Bonnaterre

Neptune

Rue

Che

Rue

Che

Rue

Che

Che

Che

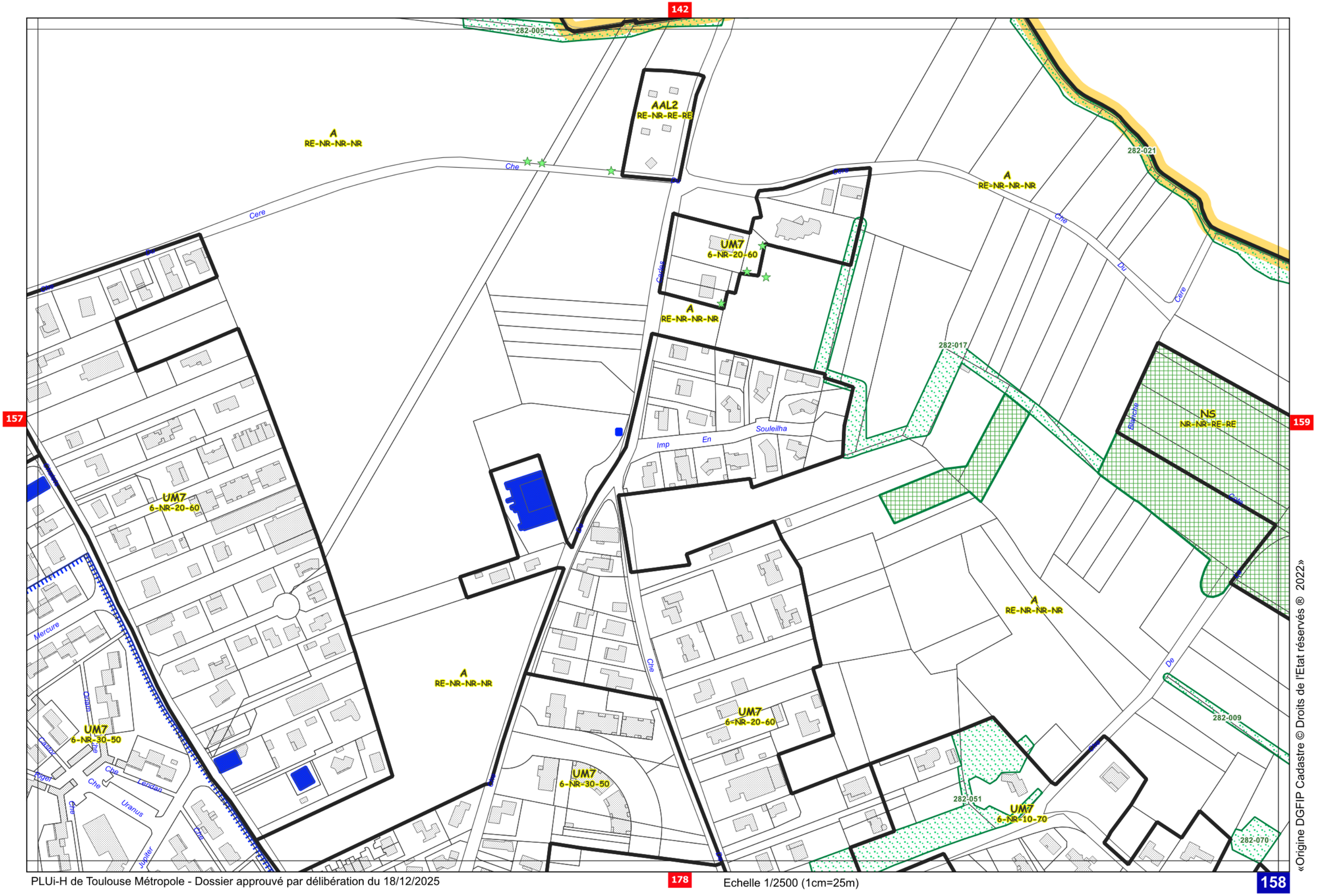


«Origine DGFIP Cadastre © Droits de l'Etat réservés ® 2022»



Echelle 1/2500 (1cm=25m)

158

160

282-021

282-061

A
RE-NR-NR-NR

NS
NR-NR-RE-RE

282-053

A
RE-NR-NR-NR

282-009

282-070

282-055

282-054

NS
NR-NR-RE-RE

179



Echelle 1/2500 (1cm=25m)



«Origine DGFIP Cadastre © Droits de l'Etat réservés ® 2022»

159

161

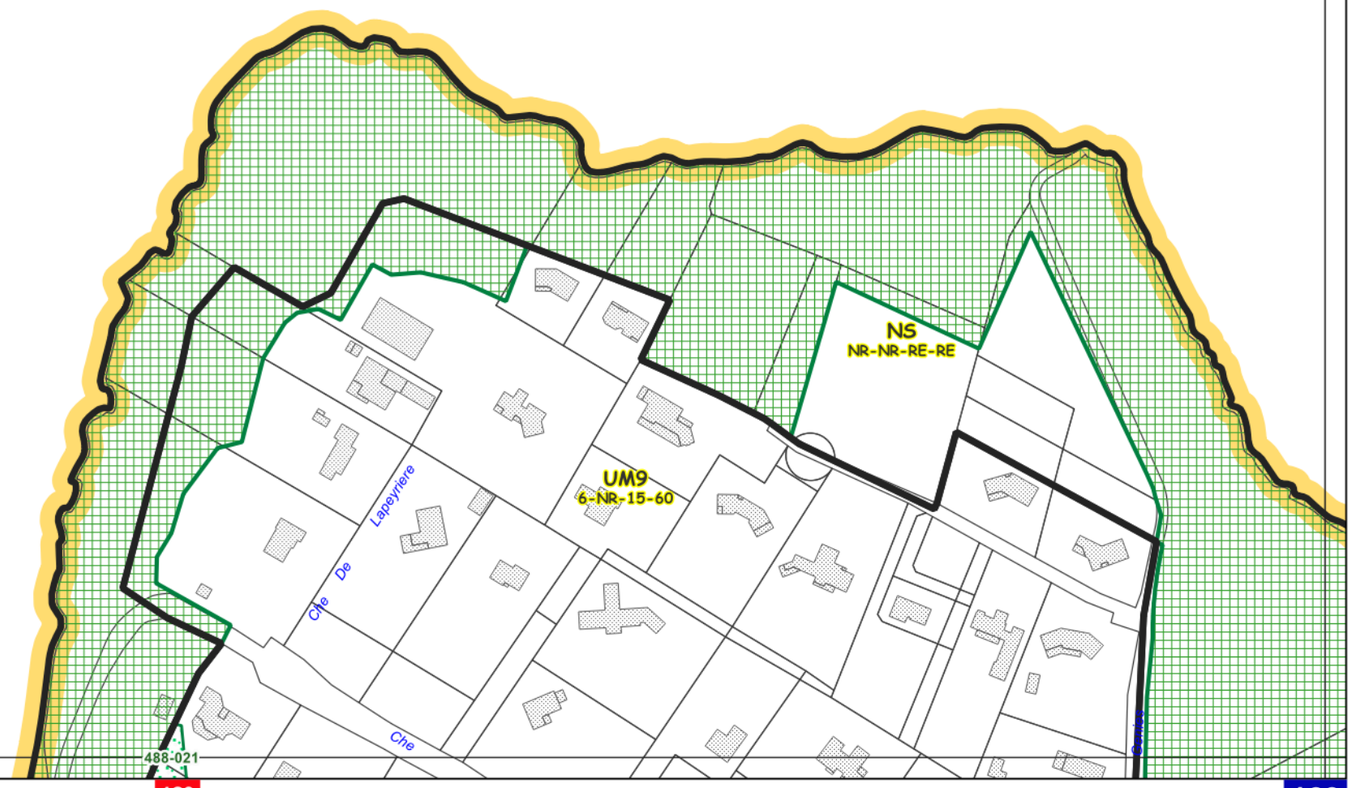


180

«Origine DGFIP Cadastre © Droits de l'Etat réservés ® 2022»



Echelle 1/2500 (1cm=25m)

160

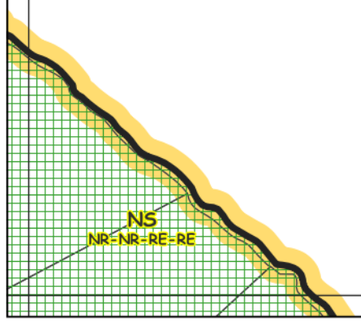


«Origine DGFIP Cadastre © Droits de l'Etat réservés ® 2022»

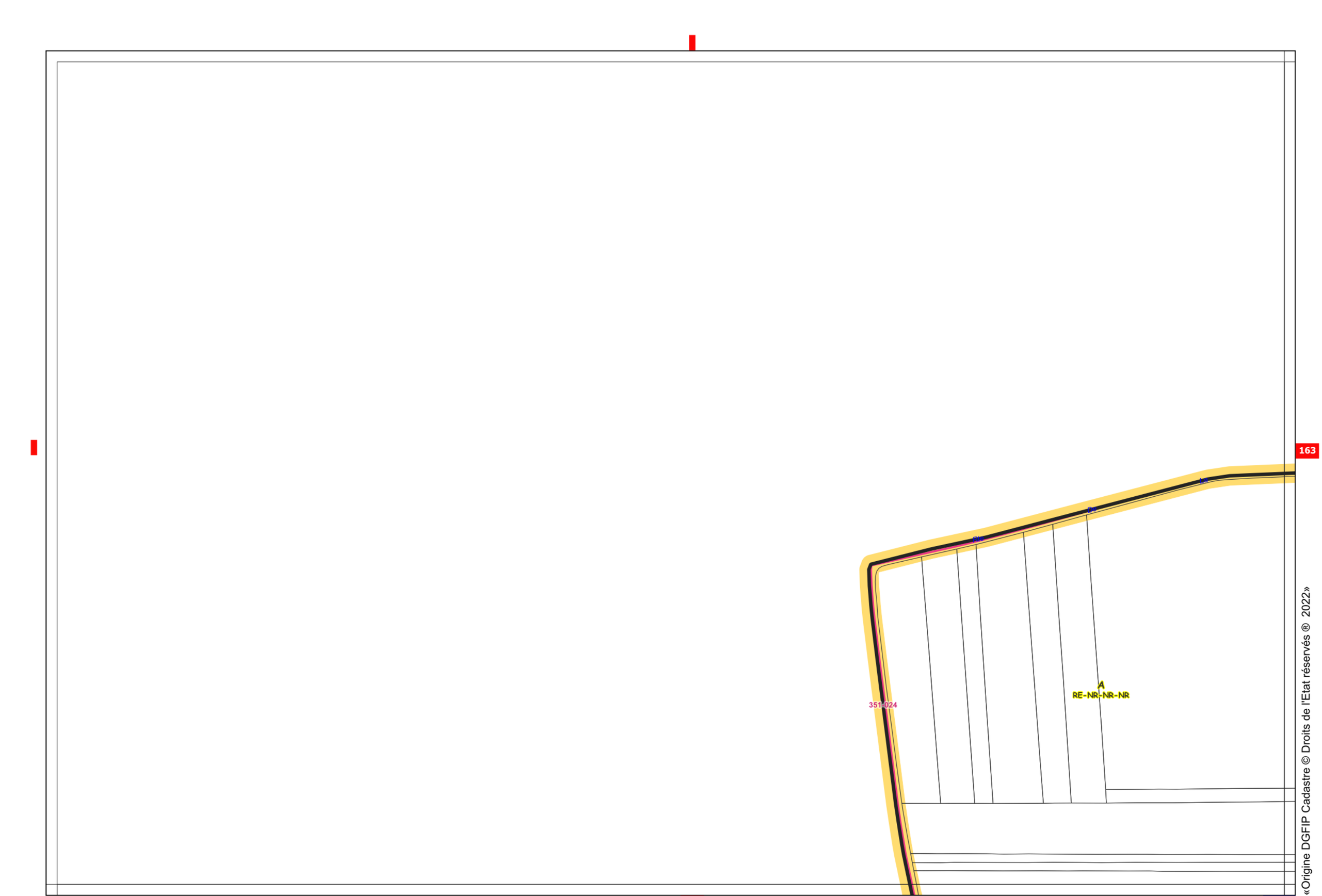


«Origine DGFIP Cadastre © Droits de l'Etat réservés ® 2022»

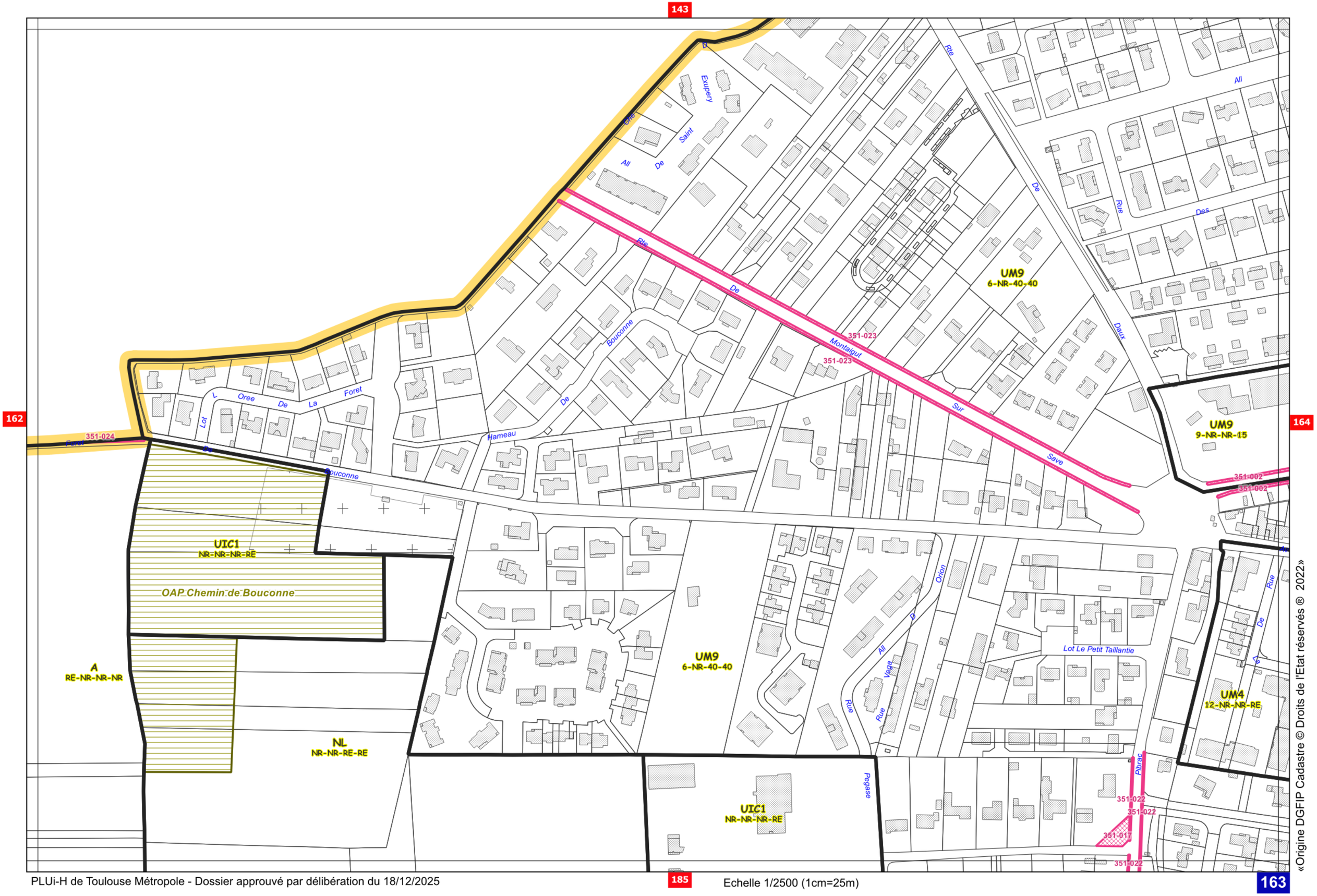


«Origine DGFIP Cadastre © Droits de l'Etat réservés ® 2022»



Echelle 1/2500 (1cm=25m)

UA3
16-NR-60-RE

A
RE-NR-NR-NR

UIC1
NR-NR-NR-RE

UM9
6-NR-40-40

UM9
6-NR-20-60

OAP Moulin à vent

AUM4A
10-NR-40-10

UM9
9-NR-NR-15

UM4
12-NR-NR-RE

UM1
6-NR-NR-RE

NS
NR-NR-RE-RE

NS
224-NR-NR-RE-RE

Glycines
Des
Rue
Moulin
Jasmins
Du
All
Cerisiers
Oliviers
Albizzias
Imp
Tamaris
Orangers
Pechers
Panedautes
Rte
De
Toulouse
Nationale
Aussonne
Fraternite
Rue De La Liberte
Republique
Rue Du Fournil
Rue Des Jardins
Rue De La Bertrute
Ribaribou
Rue Des Pinous
Rue De Lamothe
Rue De Lagrange
Rue De Lacombe
Rue De Lacroix
Rue De Lafont
Rue De Lagarde
Rue De Lamarque
Rue De Lapierre
Rue De Laposte
Rue De Lasalle
Rue De Lavigne
Rue De Lebois
Rue De Lecole
Rue De Lefevre
Rue De Legrand
Rue De Lemaire
Rue De Lemoine
Rue De Leroy
Rue De Lesage
Rue De Levasseur
Rue De Lopez
Rue De Lucas
Rue De Martin
Rue De Masson
Rue De Mercier
Rue De Michel
Rue De Moreau
Rue De Morel
Rue De Noel
Rue De Pelletier
Rue De Perrin
Rue De Petit
Rue De Renard
Rue De Richard
Rue De Robert
Rue De Roche
Rue De Rousseau
Rue De Roux
Rue De Simon
Rue De Thomas
Rue De Vidal
Rue De Vincent
Rue De Weber
Rue De Wolf
Rue De Wood
Rue De Young
Rue De Zimmer
Rue De Zuber
Rue De Zurich
Rue De Zwick
Rue De Zwolle
Rue De Zwolle
Rue De Zwolle

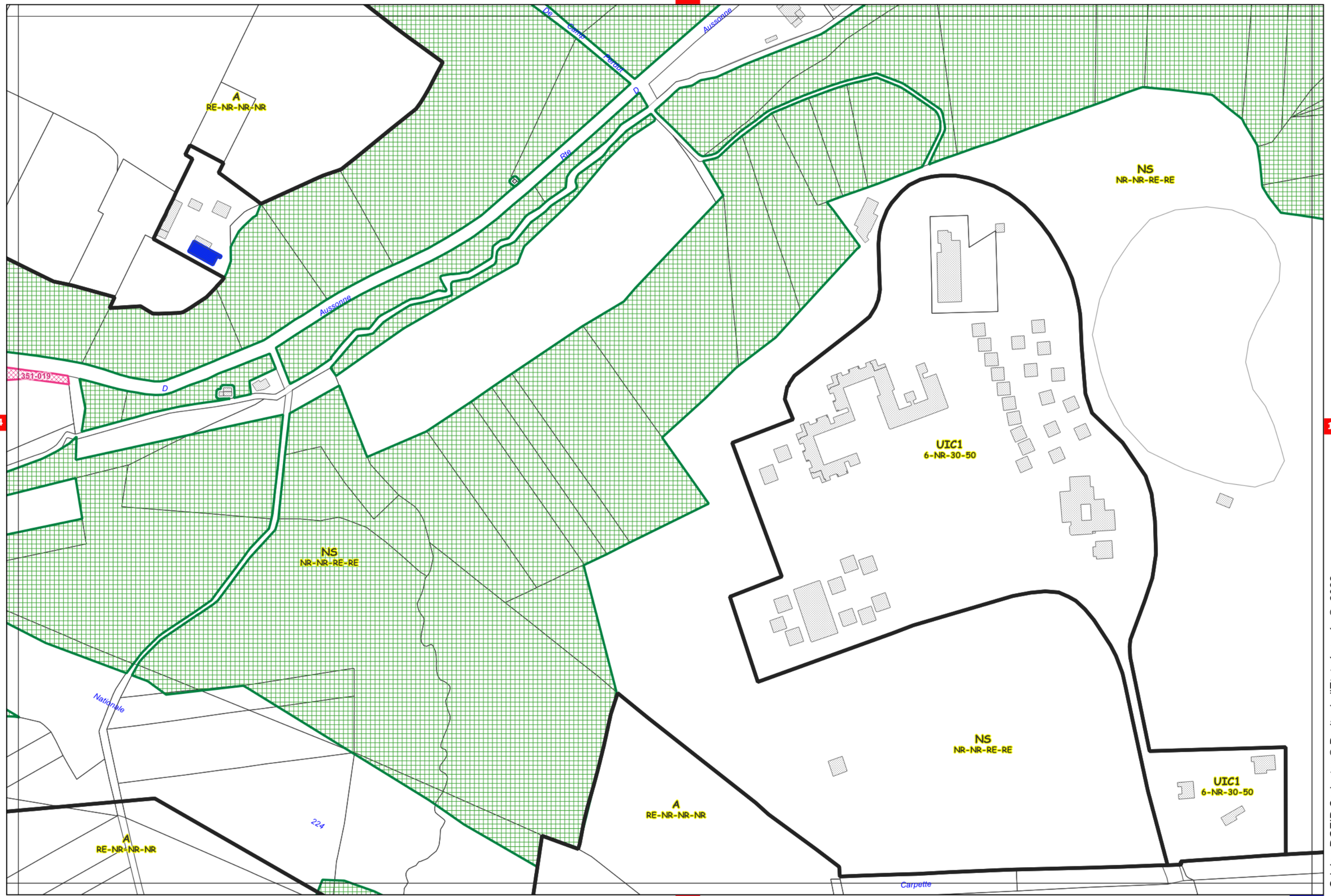






«Origine DGFIP Cadastre © Droits de l'Etat réservés ® 2022»

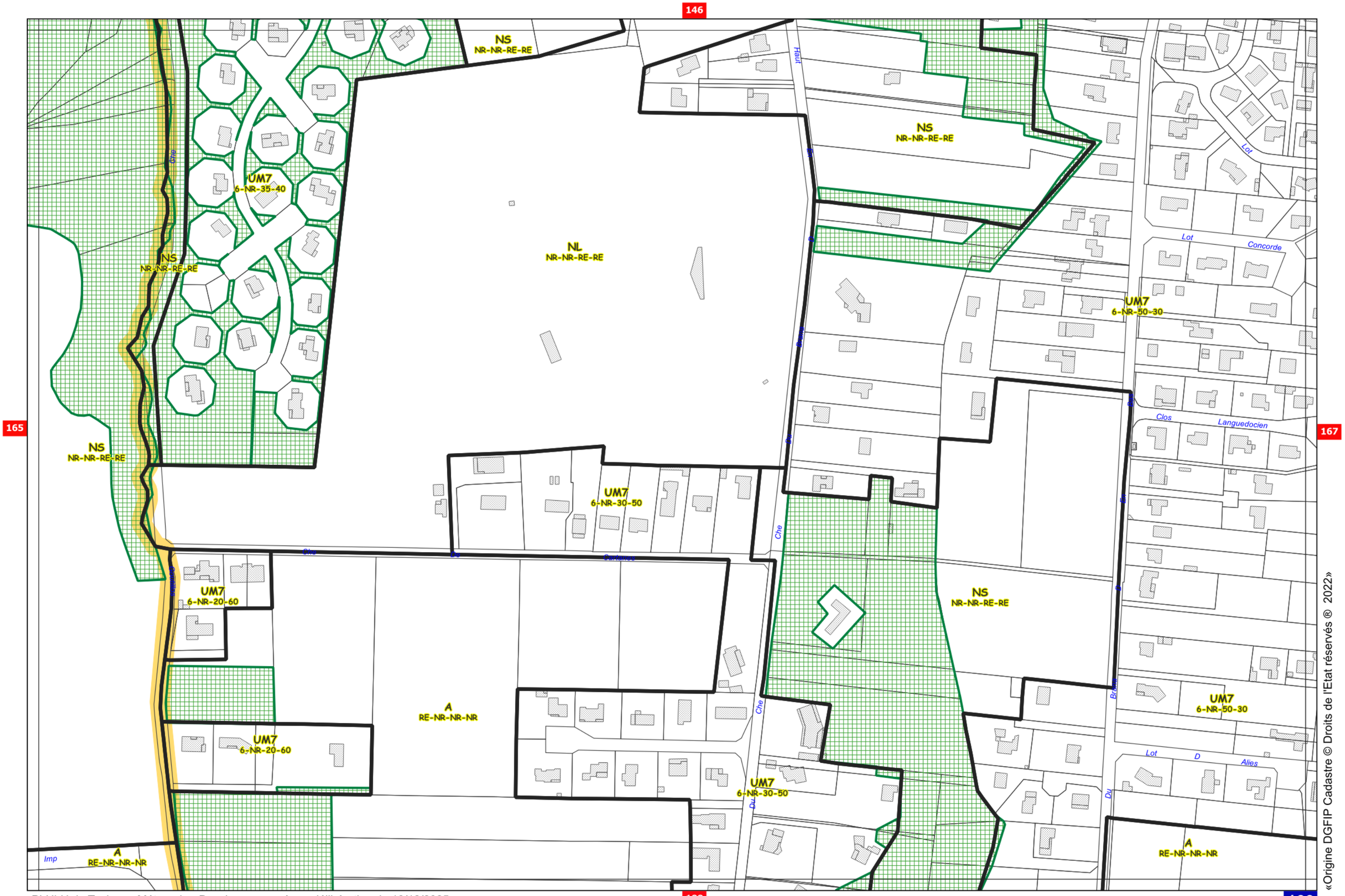


«Origine DGFIP Cadastre © Droits de l'Etat réservés ® 2022»



Echelle 1/2500 (1cm=25m)

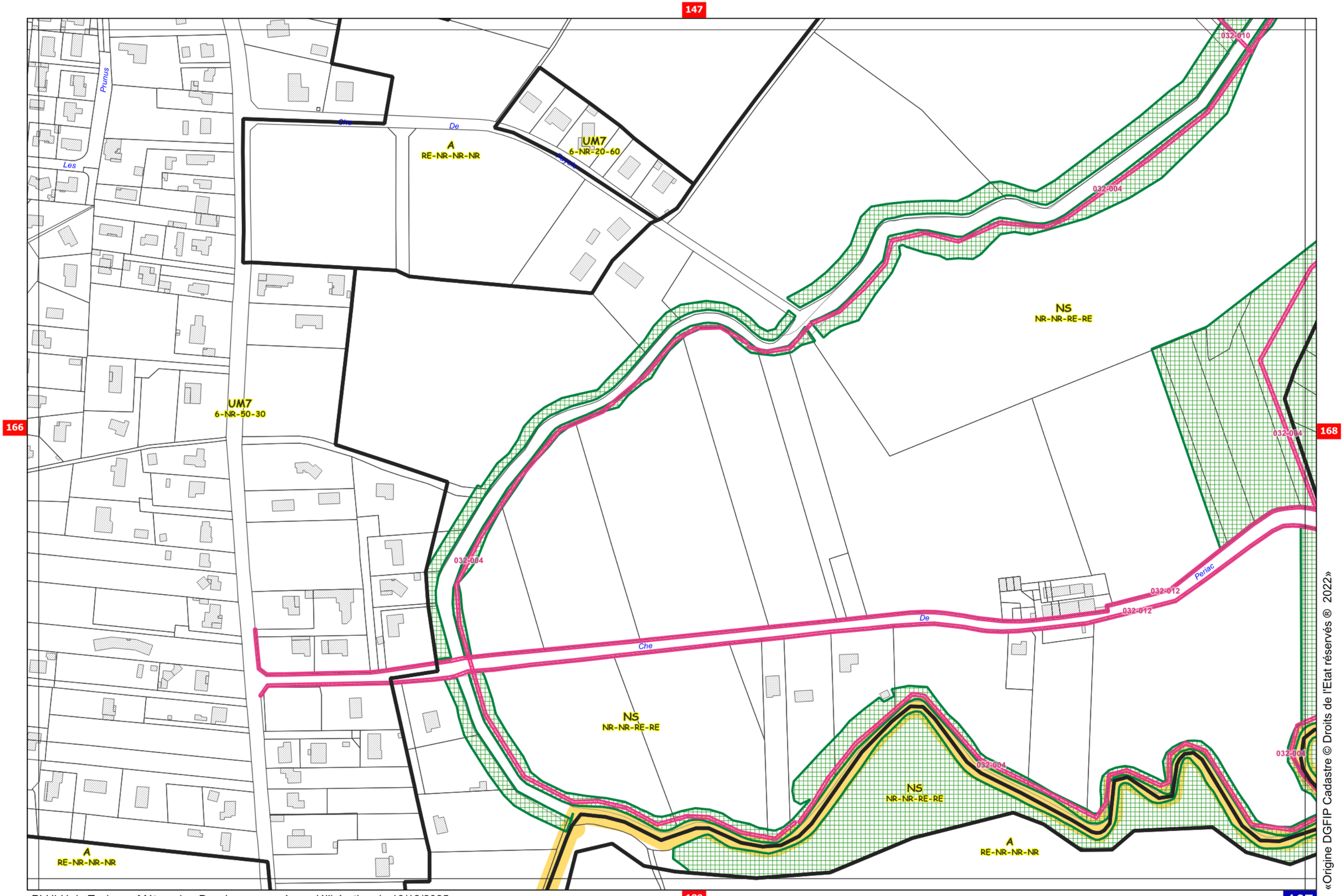


«Origine DGFIP Cadastre © Droits de l'Etat réservés ® 2022»



Echelle 1/2500 (1cm=25m)

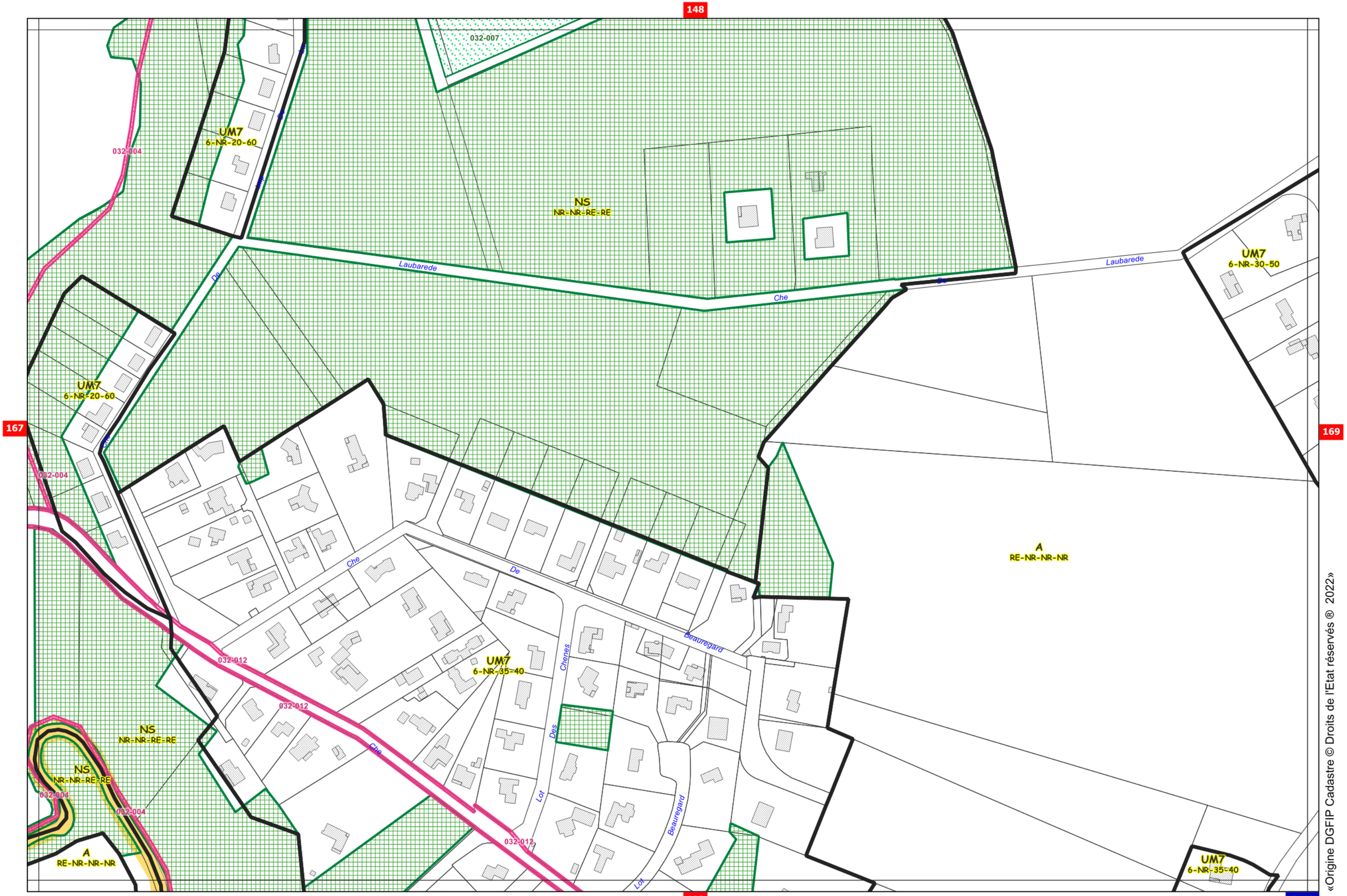


«Origine DGFIP Cadastre © Droits de l'Etat réservés ® 2022»



Echelle 1/2500 (1cm=25m)

149

168

170

UM7
6-NR-20-60

032-011

NS
NR-NR-RE-RE

A
RE-NR-NR-NR

NS
NR-NR-RE-RE

UM7
6-NR-20-60
056-008

A
RE-NR-NR-NR

UM7
6-NR-30-50

A
RE-NR-NR-NR

032-013

A
RE-NR-NR-NR

UM7
6-NR-30-50

De
Che
Lot
Le
Pre
Vert
Che
Du
Che
Bac
Du
Che
Che
Genets
Les
Lot
Che

«Origine DGFIP Cadastre © Droits de l'Etat réservés ® 2022»

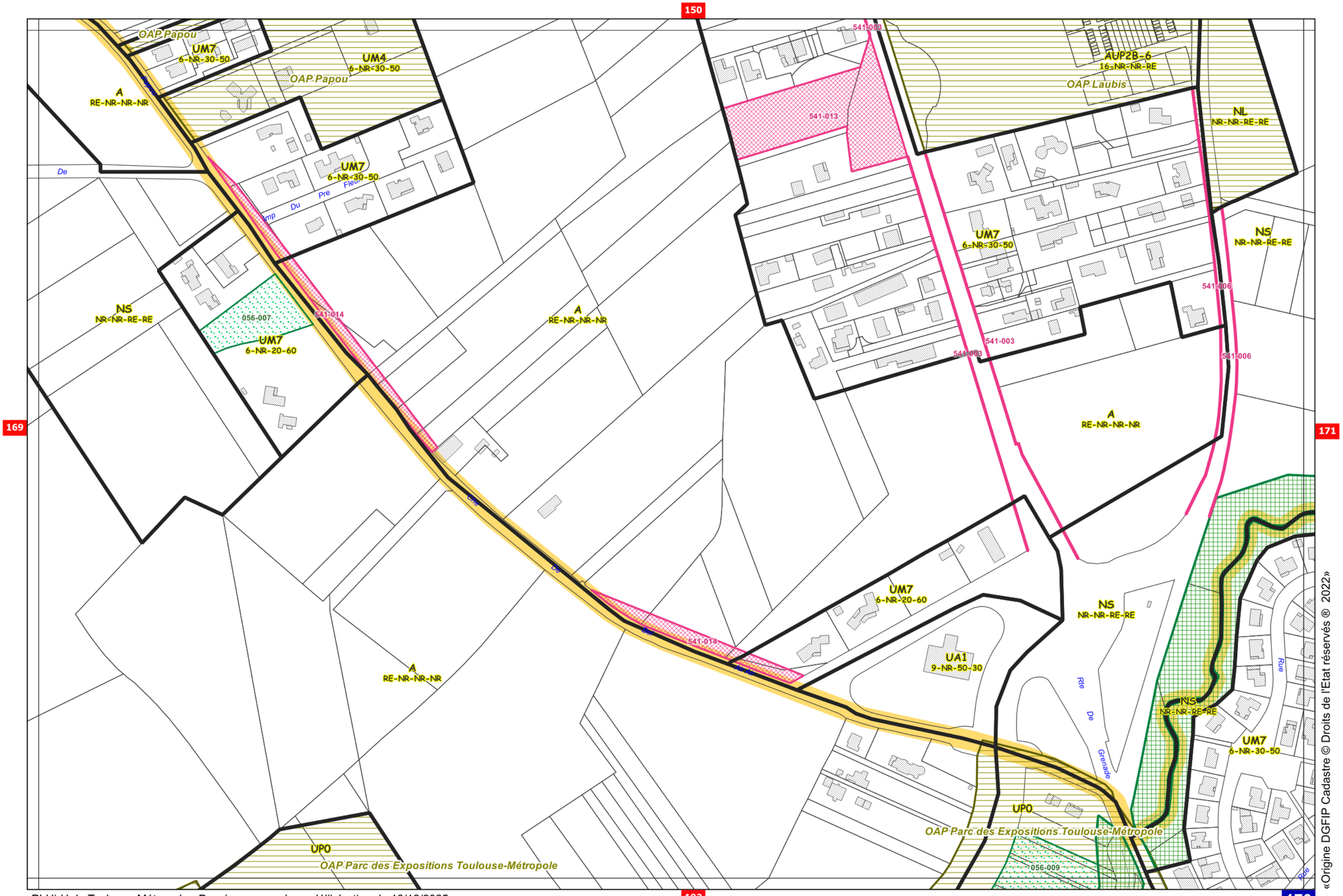


«Origine DGFIP Cadastre © Droits de l'Etat réservés ® 2022»



Echelle 1/2500 (1cm=25m)

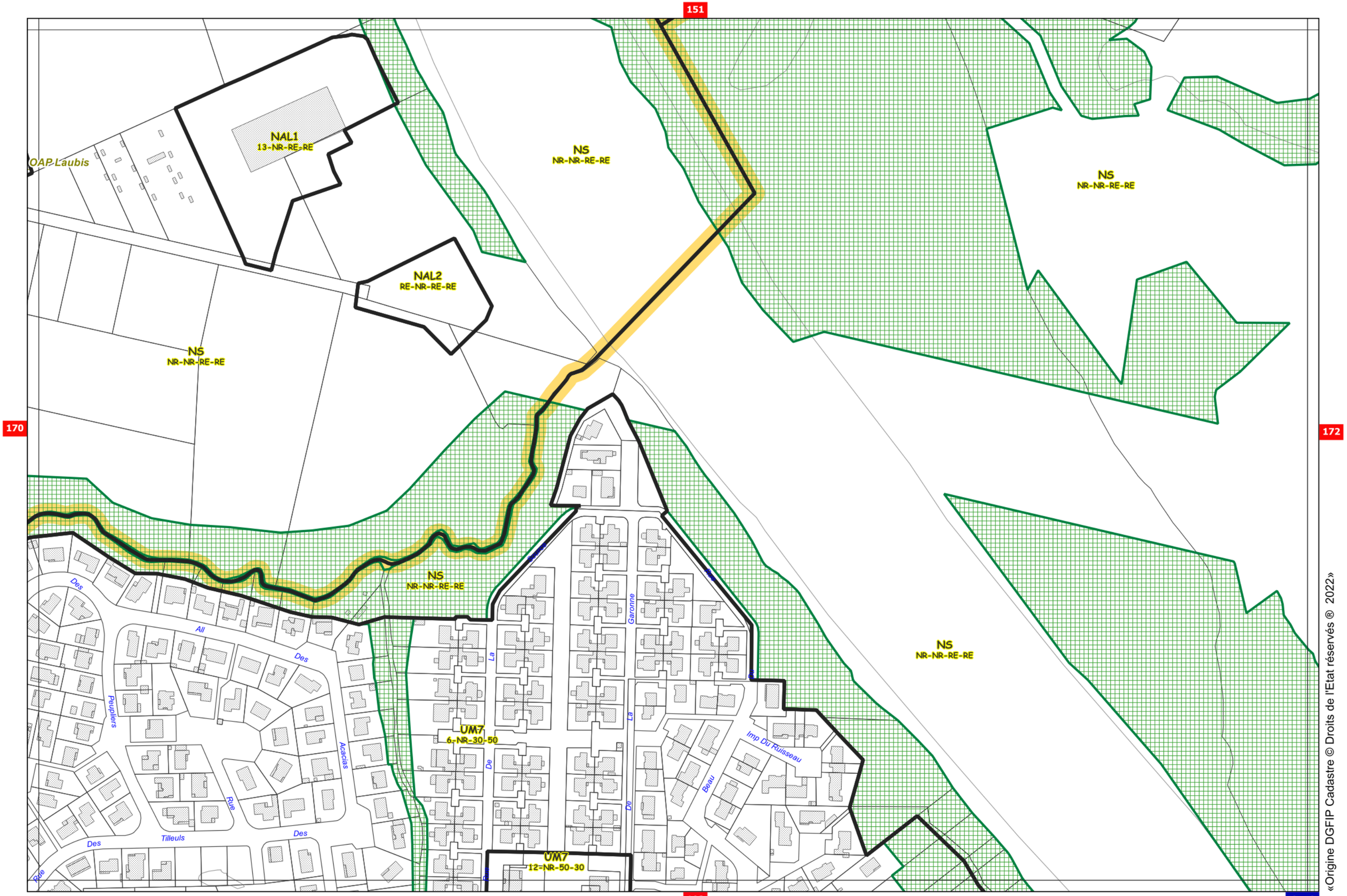


«Origine DGFIP Cadastre © Droits de l'Etat réservés ® 2022»



Echelle 1/2500 (1cm=25m)

NS
NR-NR-RE-RE

NL
NR-NR-RE-RE

A
RE-NR-NR-NR

NL
NR-NR-RE-RE

A
RE-NR-NR-NR

Rue De La Plage

Rue De La Plage

Rue De La Plage

Rue De La Plage

«Origine DGFIP Cadastre © Droits de l'Etat réservés ® 2022»





Echelle 1/2500 (1cm=25m)

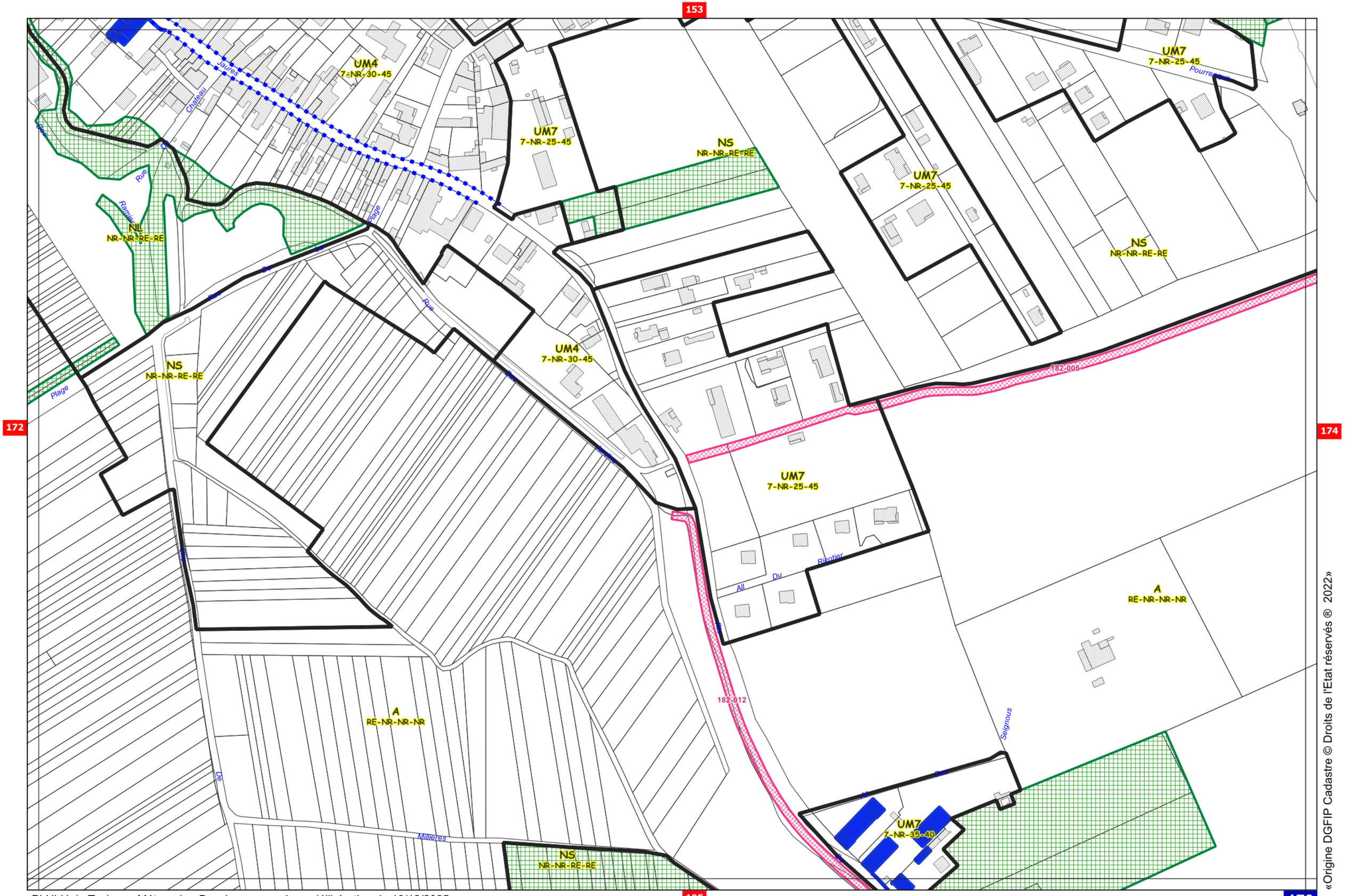


«Origine DGFIP Cadastre © Droits de l'Etat réservés ® 2022»



Echelle 1/2500 (1cm=25m)

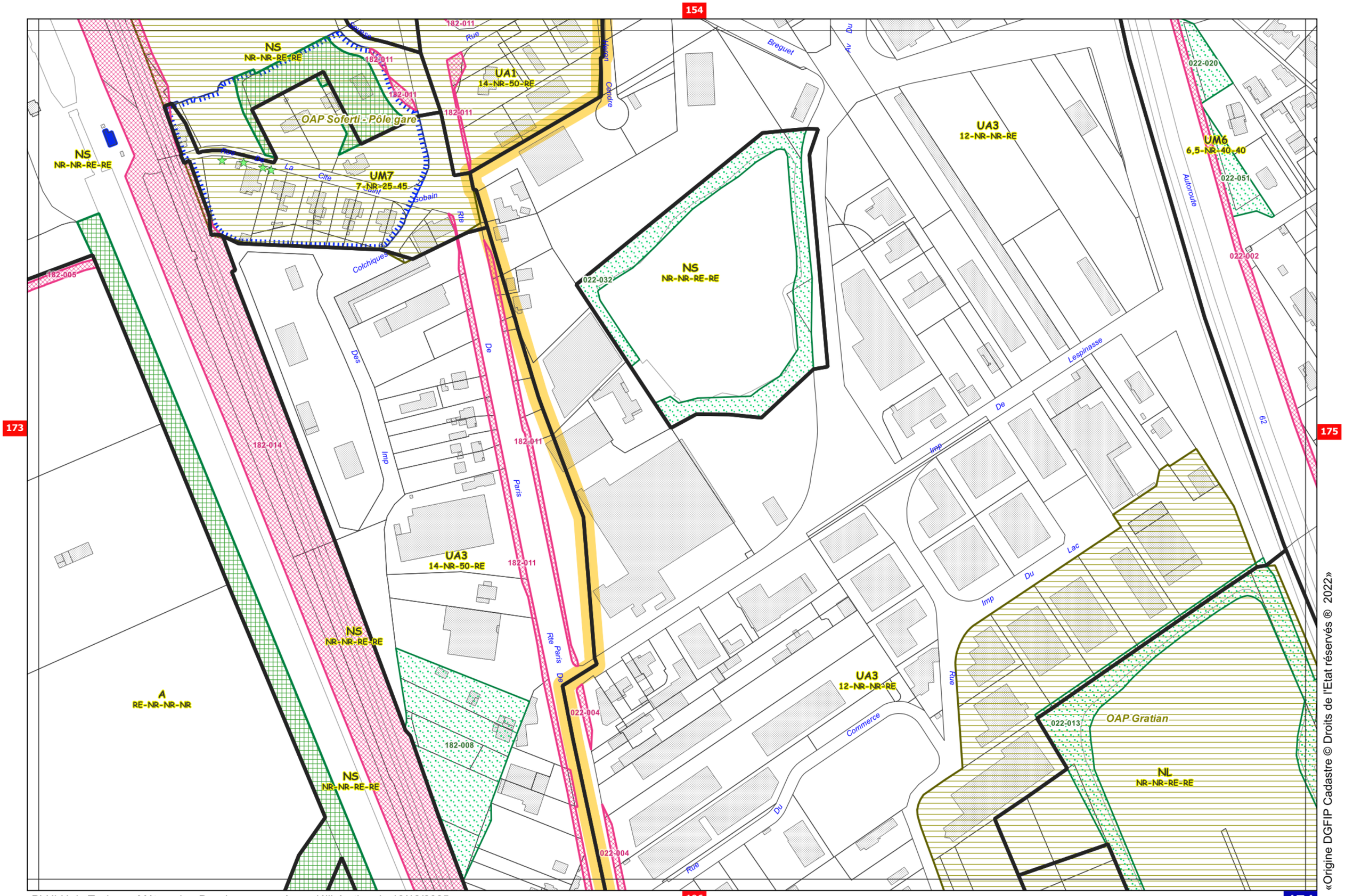


«Origine DGFIP Cadastre © Droits de l'Etat réservés ® 2022»



Echelle 1/2500 (1cm=25m)

UM6
9-NR-NR-40

UA1
8-NR-70-RE

UM7
6-NR-30-50

UM6
9-NR-NR-40

UM6
6,5-NR-40-40

UM6
8,5-NR-40-40

UM6
7-NR-40-40

A
RE-NR-NR-NR

NL
NR-NR-RE-RE

OAP Carrière Fronton

OAP Gratian

022-025

022-006

022-018

022-040

022-026

022-014

022-016

022-034

022-002

022-013

Rue Des Tulipes

Rue Des Tilleuls

Rue Des Bourdettes

Rue Des Mimosas

Rue Des Rosiers

Rue Des Marguerites

Rue Des Jardins

Rue De Europe

Rue De La Favasse

Rue De Lespinasse

Rue De Muratet

Rue De Cantegril

Rue De Payan

Rue De Desir

Rue De Andrau

Rue De La Plaine

Rue De Bonafous

Rue De Fronton

Rue De Frontonnet

Rue De Chemin De Ronde

Rue De Chemin De Cantegril

Rue De Chemin De Fronton

Rue De Chemin De Frontonnet

Rue De Chemin De Bonafous

Rue De Chemin De Muratet

Rue De Chemin De Lespinasse

Rue De Chemin De Andrau

Rue De Chemin De La Plaine

Rue De Chemin De Desir

Rue De Chemin De Payan

Rue De Chemin De Jardins

Rue De Chemin De Europe

Rue De Chemin De La Favasse

Rue De Chemin De Rosiers

Rue De Chemin De Tilleuls

Rue De Chemin De Tulipes

Rue De Chemin De Bourdettes

Rue De Chemin De Mimosas

Rue De Chemin De Marguerites

Rue De Chemin De Romarins

Rue De Chemin De La Vigne

Rue De Chemin De Jardins





Echelle 1/2500 (1cm=25m)



«Origine DGFIP Cadastre © Droits de l'Etat réservés ® 2022»

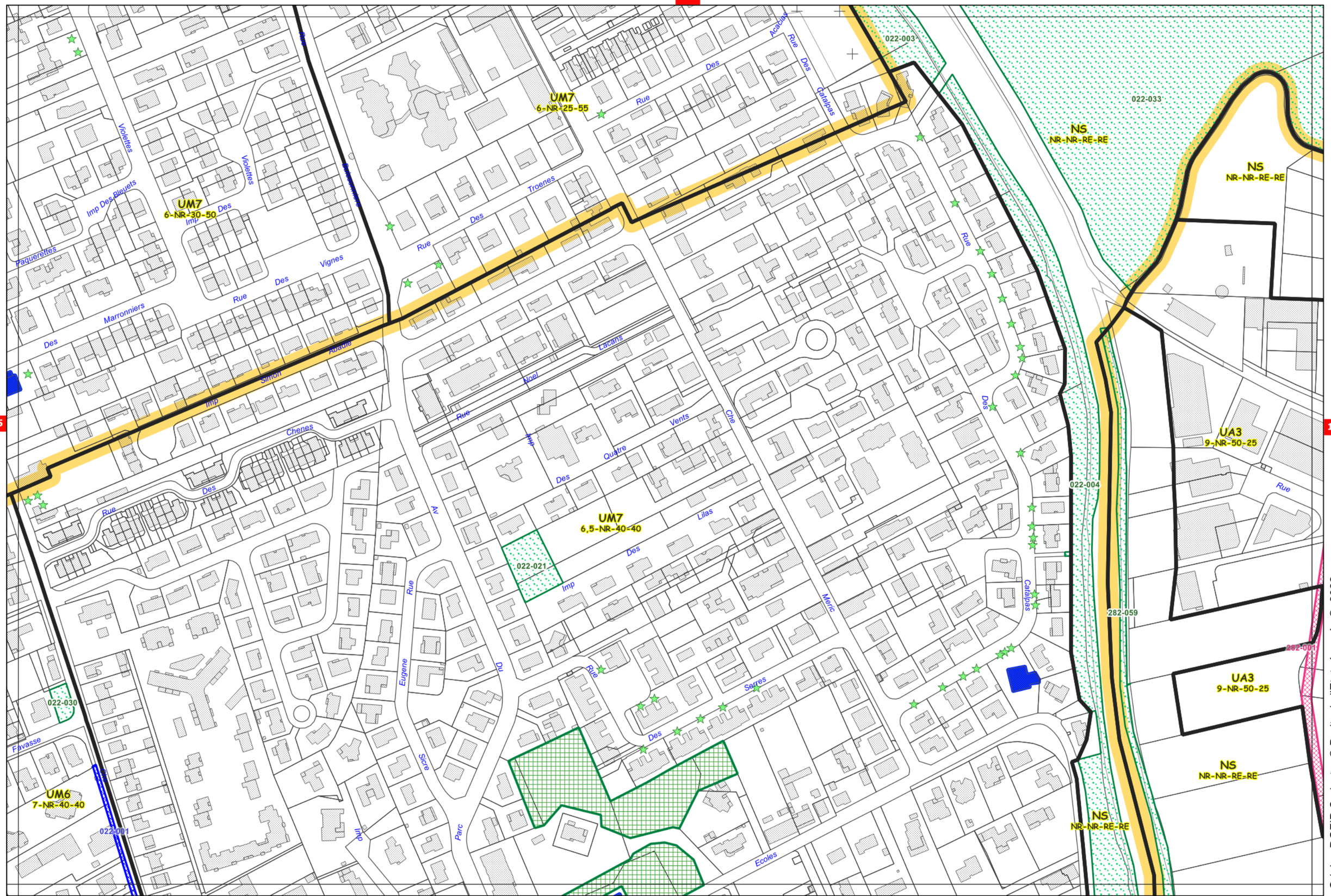




Echelle 1/2500 (1cm=25m)



«Origine DGFIP Cadastre © Droits de l'Etat réservés ® 2022»

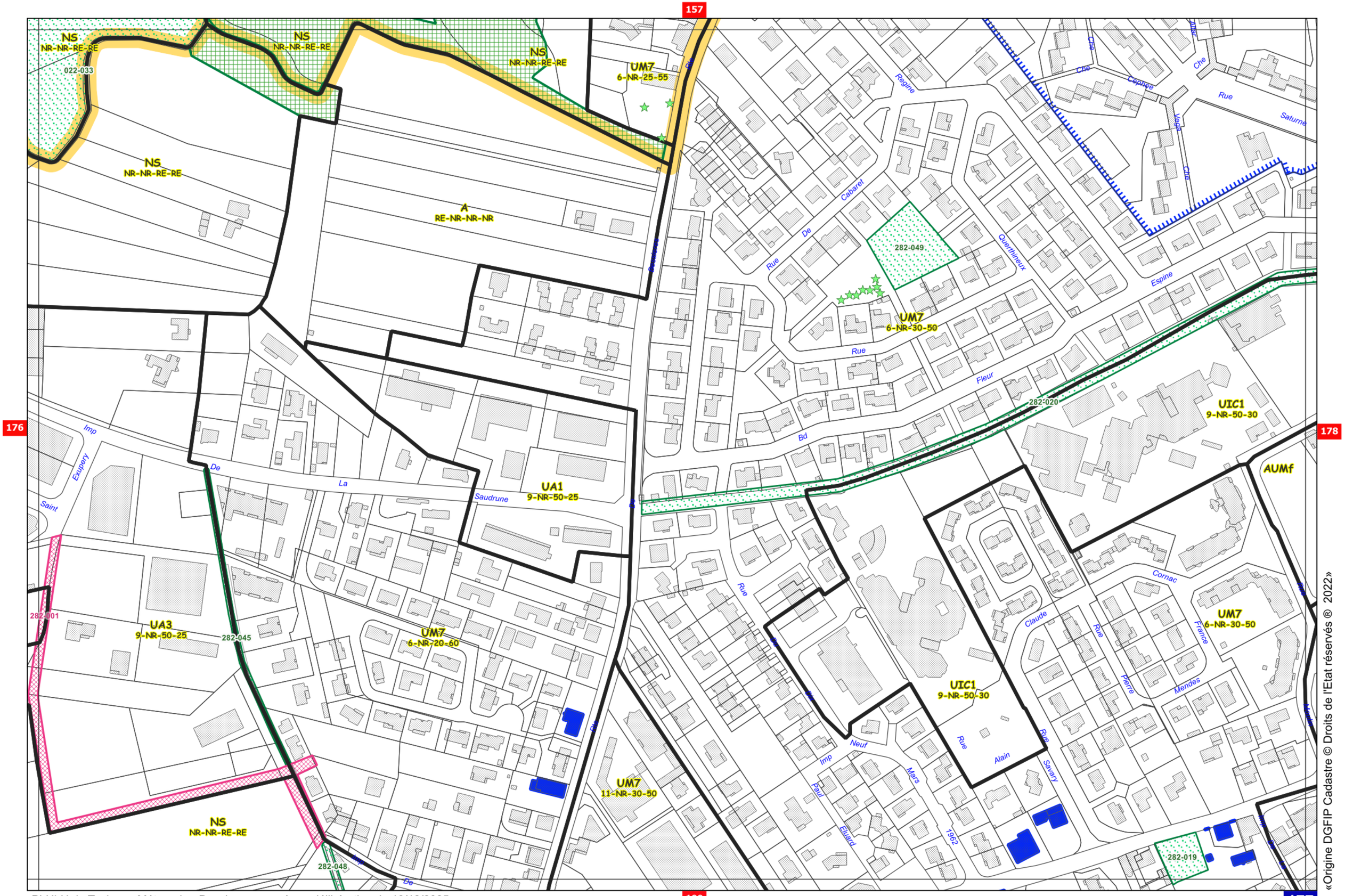


PLUi-H de Toulouse Métropole - Dossier approuvé par délibération du 18/12/2025

Echelle 1/2500 (1cm=25m)

«Origine DGFIP Cadastre © Droits de l'Etat réservés ® 2022»

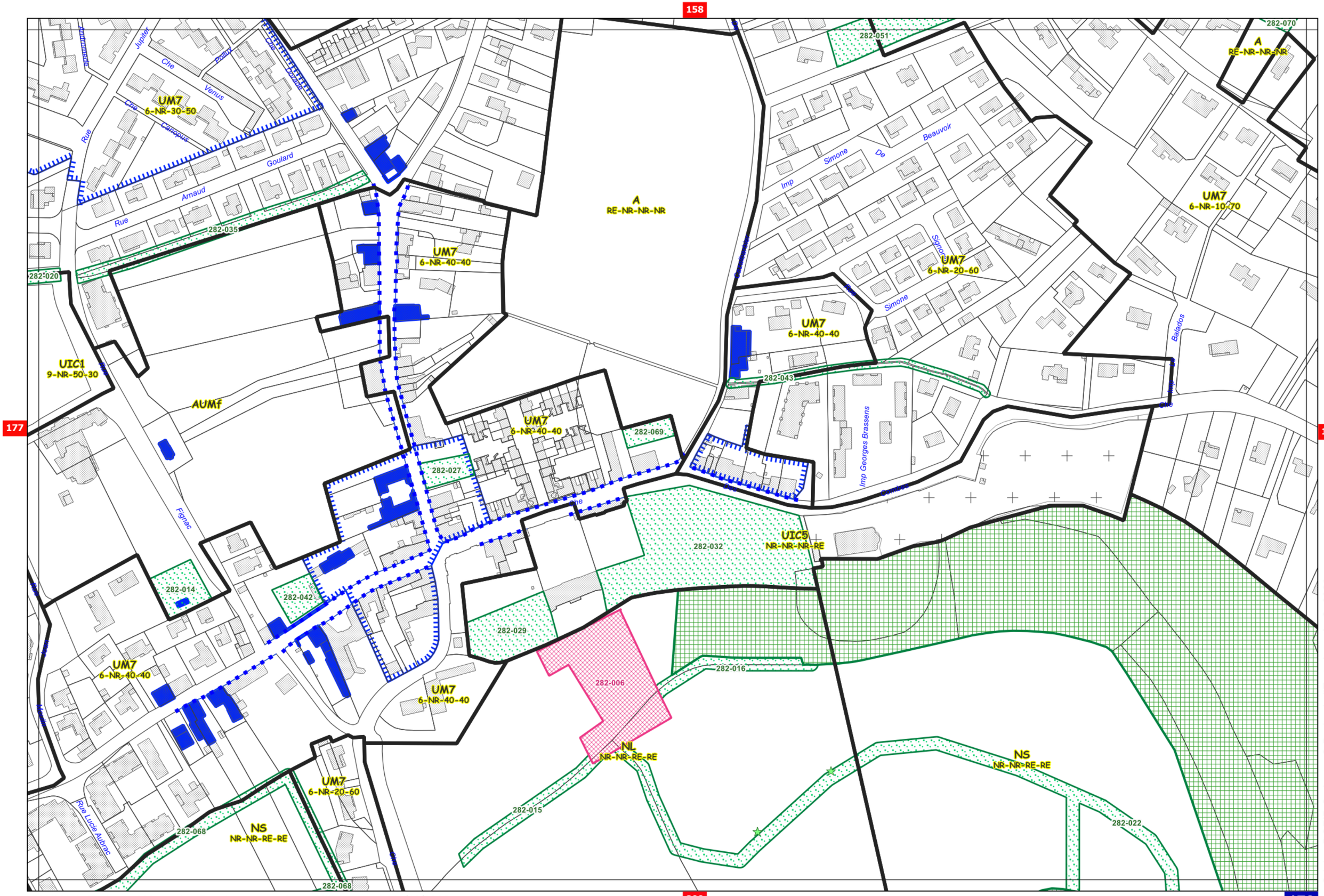


«Origine DGFIP Cadastre © Droits de l'Etat réservés ® 2022»



Echelle 1/2500 (1cm=25m)

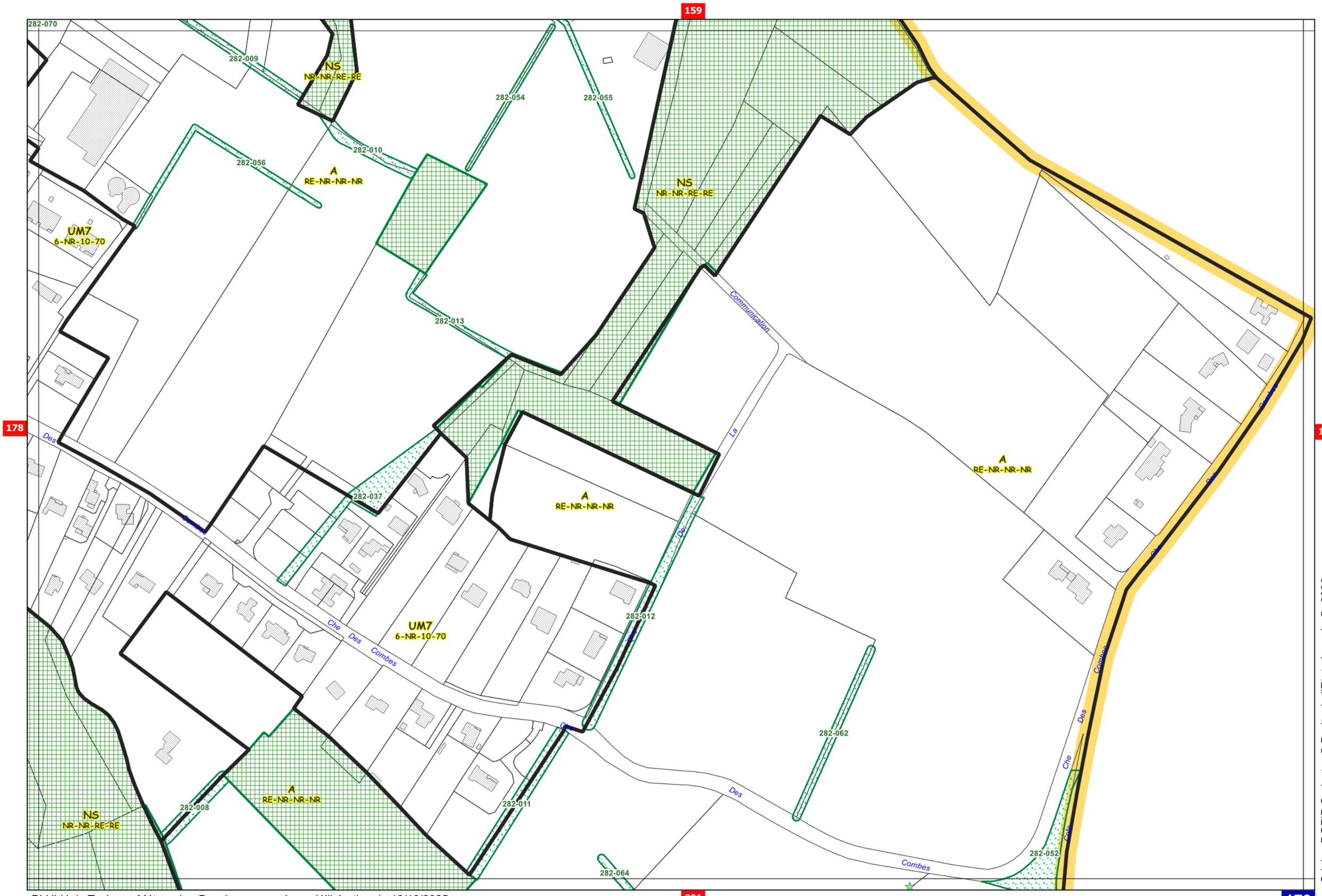


«Origine DGFIP Cadastre © Droits de l'Etat réservés ® 2022»



Echelle 1/2500 (1cm=25m)

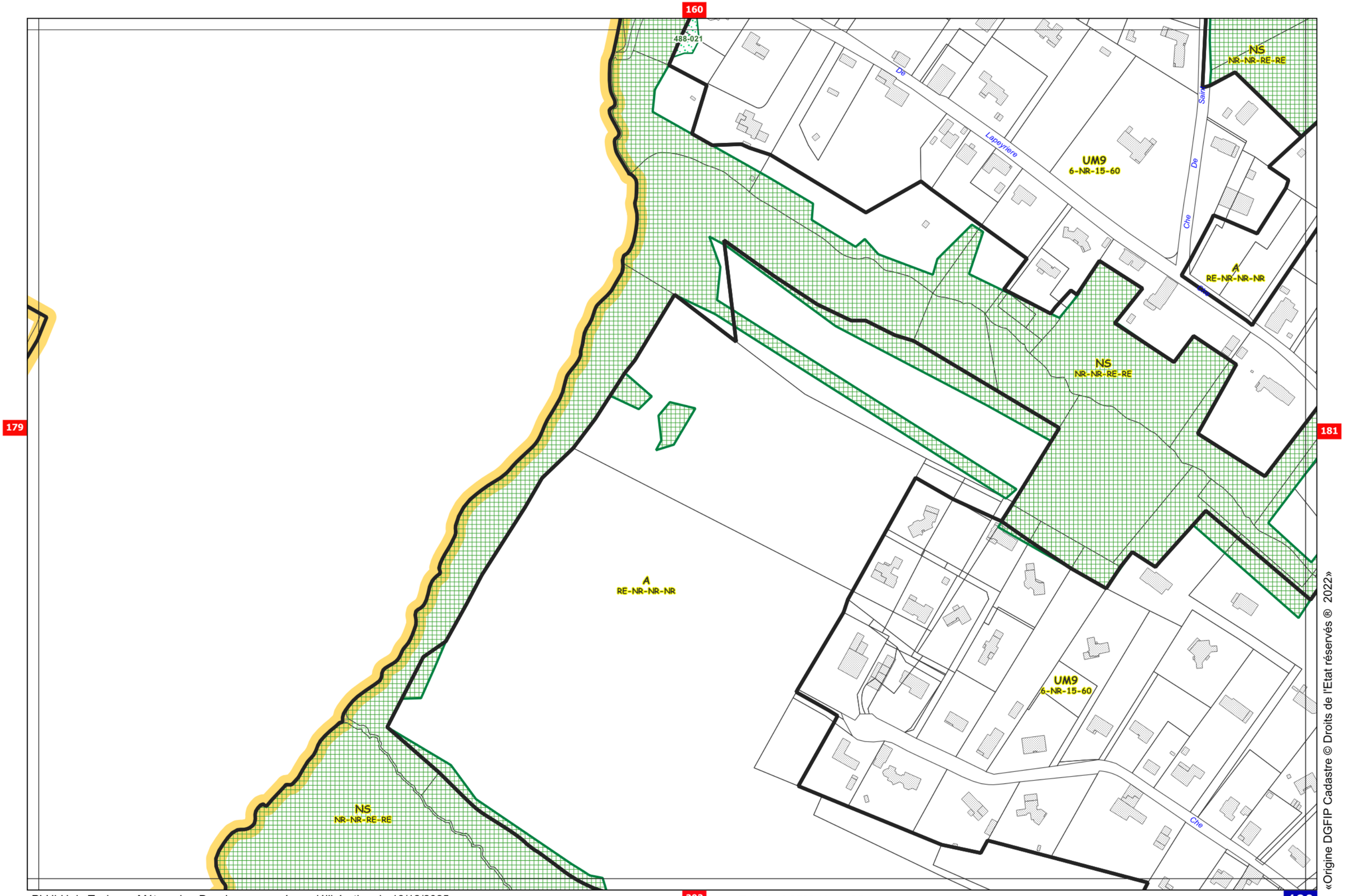


«Origine DGFIP Cadastre © Droits de l'Etat réservés ® 2022»



Echelle 1/2500 (1cm=25m)

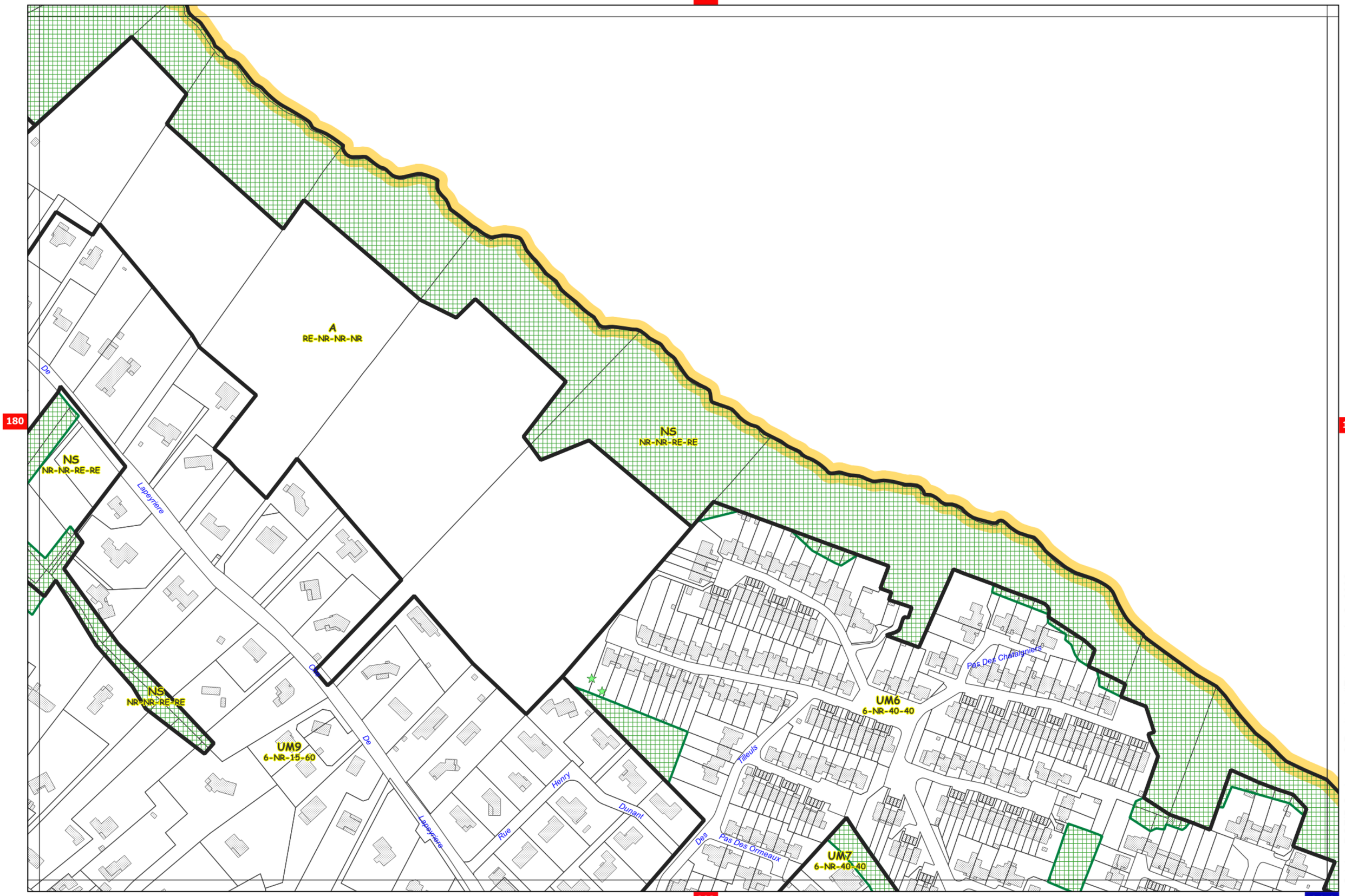









Echelle 1/2500 (1cm=25m)

«Origine DGFIP Cadastre © Droits de l'Etat réservés ® 2022»

181

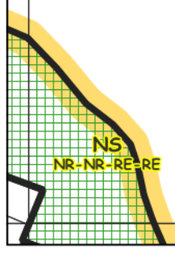


«Origine DGFIP Cadastre © Droits de l'Etat réservés ® 2022»




«Origine DGFIP Cadastre © Droits de l'Etat réservés ® 2022»

A
RE-NR-NR-NR

351-024

351-024

351-020

351-020

NS
NR-NR-RE-RE

A1
RE-NR-NR-NR

«Origine DGFIP Cadastre © Droits de l'Etat réservés ® 2022»





Echelle 1/2500 (1cm=25m)

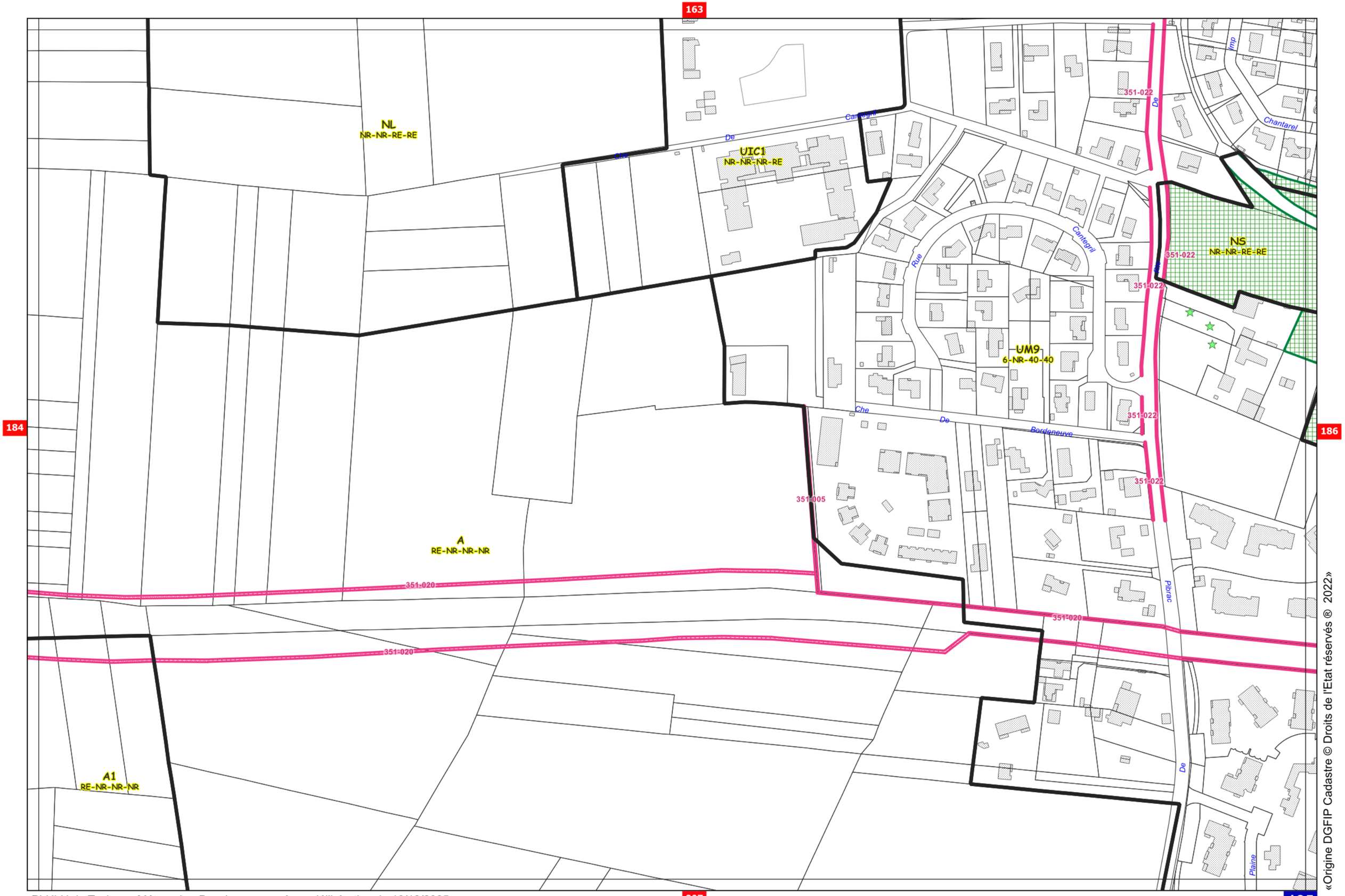


«Origine DGFIP Cadastre © Droits de l'Etat réservés ® 2022»



Echelle 1/2500 (1cm=25m)

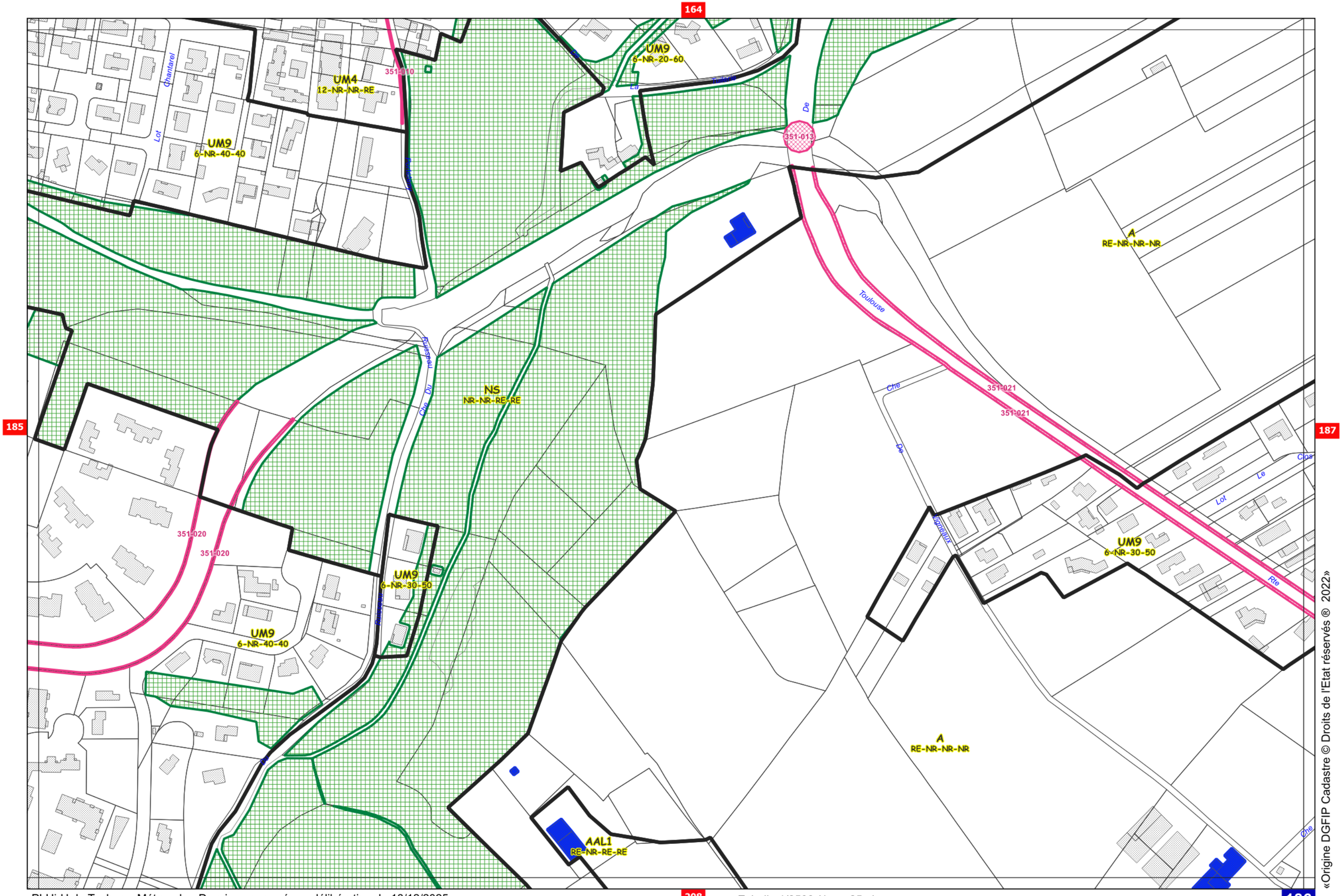


«Origine DGFIP Cadastre © Droits de l'Etat réservés ® 2022»



Echelle 1/2500 (1cm=25m)

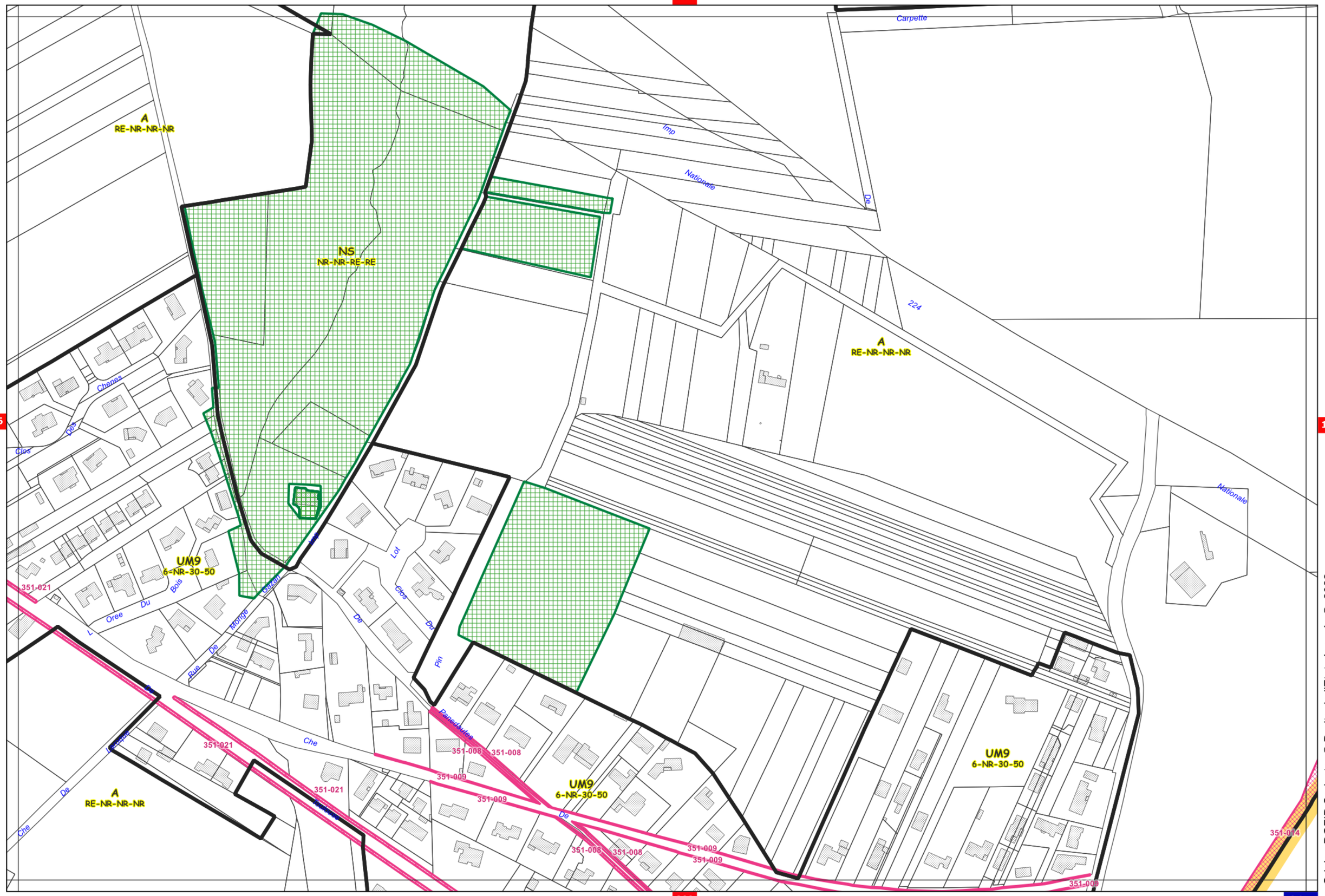






«Origine DGFIP Cadastre © Droits de l'Etat réservés ® 2022»





Echelle 1/2500 (1cm=25m)

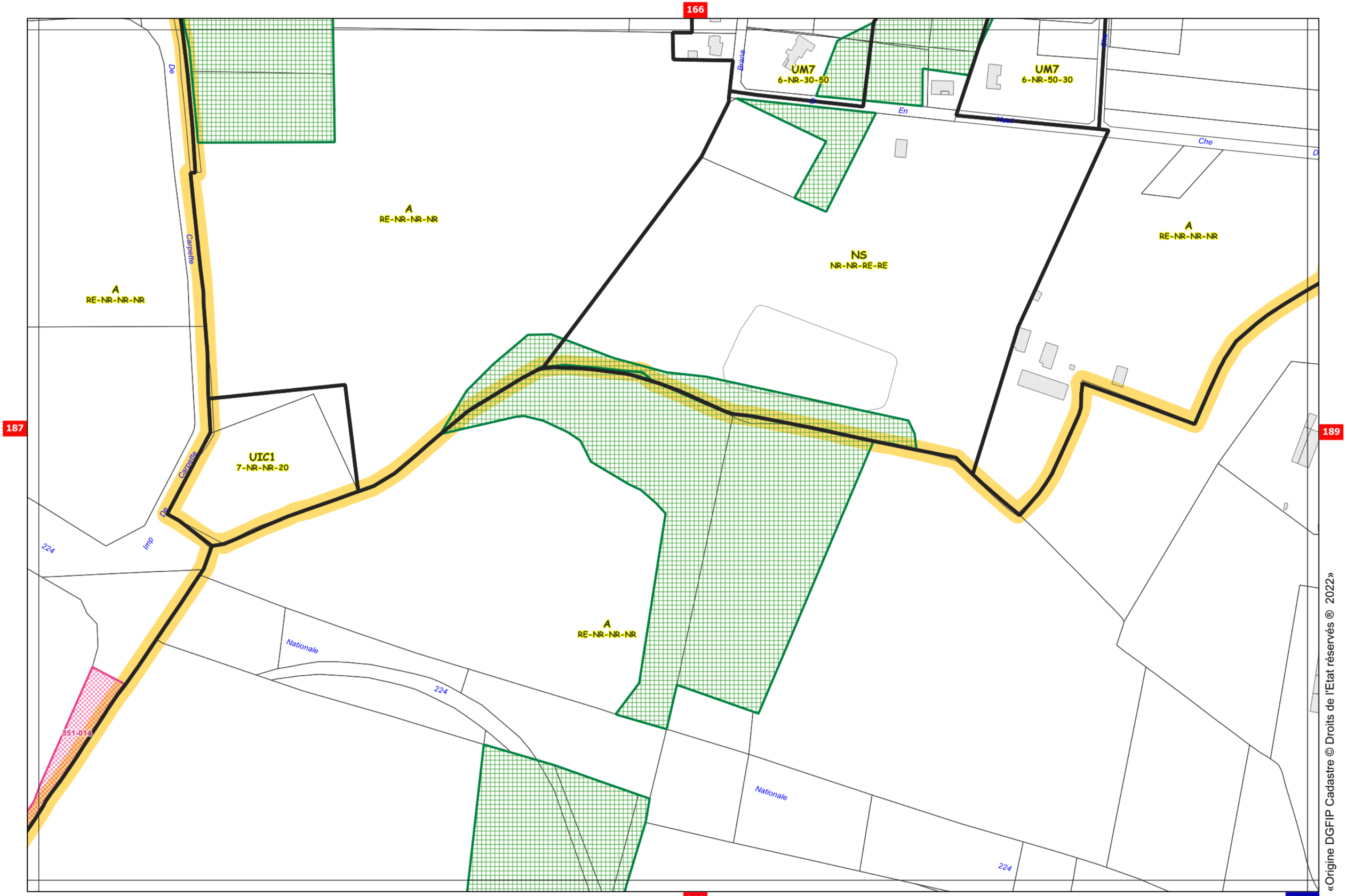


«Origine DGFIP Cadastre © Droits de l'Etat réservés ® 2022»



Echelle 1/2500 (1cm=25m)

167

188

190

NS
NR-NR-RE-RE

UM7
6-NR-50-30

NS
NR-NR-RE-RE

A
RE-NR-NR-NR

D

Alies

032-024

A
RE-NR-NR-NR

Rte

D

NS
NR-NR-RE-RE

211

189

Echelle 1/2500 (1cm=25m)



«Origine DGFIP Cadastre © Droits de l'Etat réservés ® 2022»

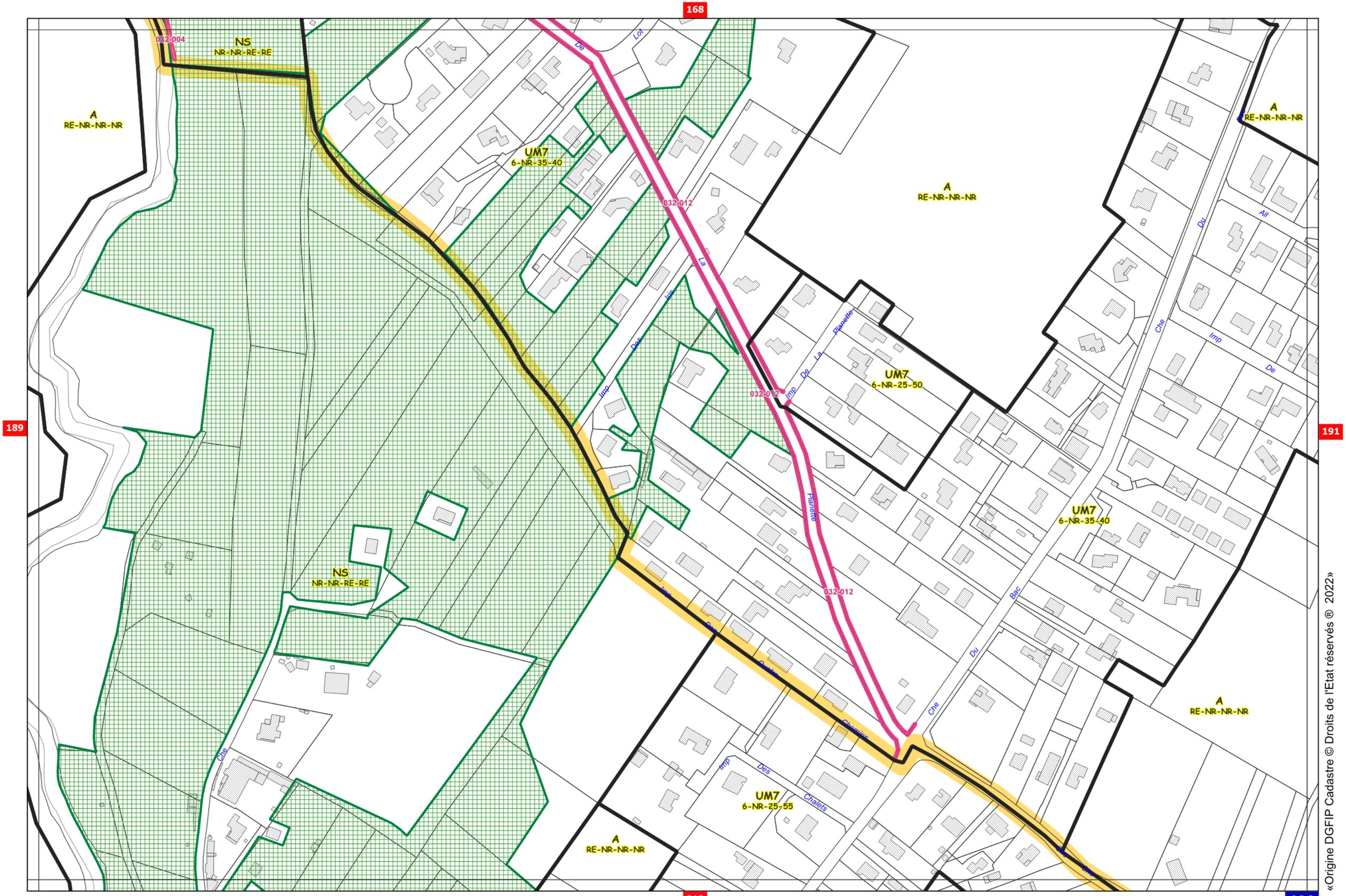


«Origine DGFIP Cadastre © Droits de l'Etat réservés ® 2022»



Echelle 1/2500 (1cm=25m)

169

UM7
6-NR-30-50

A
RE-NR-NR-NR

032-013

A
RE-NR-NR-NR

UM7
6-NR-30-50

OAP Parc des Expositions-Toulouse-Métropole

UP0

De

Camis

Sud

924

Metropolitaine

UM7
6-NR-35-40

La

Plaine

Rte

190

192

924

Metropolitaine

OAP Parc des Expositions Toulouse-Métropole

UP0

Rte

924

Metropolitaine

«Origine DGFIP Cadastre © Droits de l'Etat réservés ® 2022»

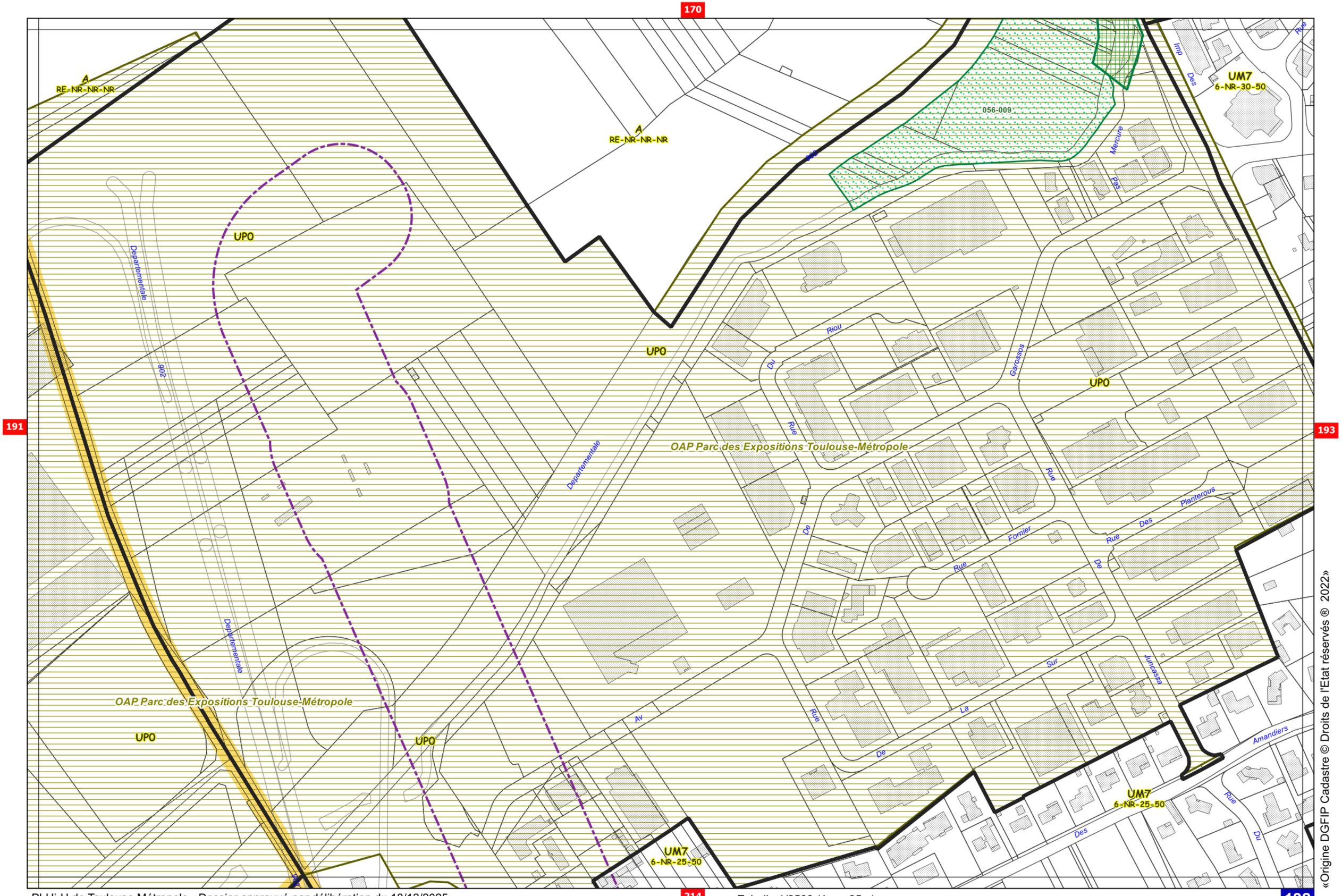


«Origine DGFIP Cadastre © Droits de l'Etat réservés ® 2022»



Echelle 1/2500 (1cm=25m)

171

192

194

UM7
12-NR-50-30

UM7
6-NR-30-50

NS
NR-NR-RE-RE

UM7
6-NR-30-50

UM7
9-NR-50-30

UIC1
9-NR-NR-RE

056-005

056-003

OAP Parc des Expositions Toulouse-Métropole

UP0

UIC1
NR-NR-NR-RE

UM7
9-NR-50-30

UM4
9-NR-NR-RE

056-001

056-006

UM7
6-NR-30-50

UM7
9-NR-50-30

UM7
6-NR-25-50

UIC1
NR-NR-NR-RE

UM7
6-NR-30-50

UM7
9-NR-50-30

UM7
6-NR-30-50

Rue
Cedres
Rivage
Pins
Cerisiers
Beau
Noisetiers
Imp Des Noisetiers
Lilas
Eglise
Marquette
Imp De La Marquette
Republique
Pigeonnier
Oliviers
Muriers
Erables
Hortensias
Laiche
Du
De
La
Des



«Origine DGFIP Cadastre © Droits de l'Etat réservés ® 2022»

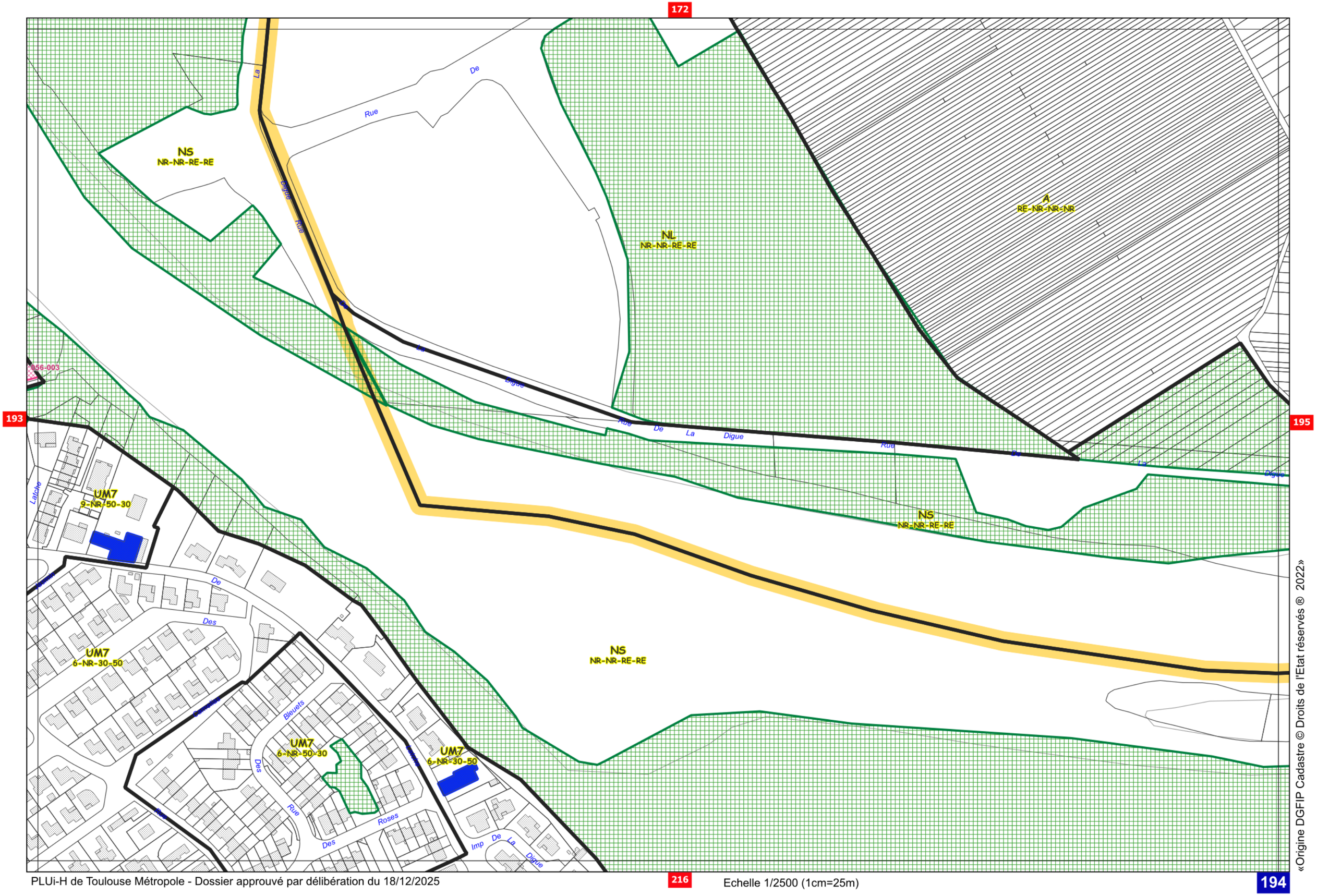


«Origine DGFIP Cadastre © Droits de l'Etat réservés ® 2022»



Echelle 1/2500 (1cm=25m)

173

194

196

NS
NR-NR-RE-RE

A
RE-NR-NR-NR

UM7
7-NR-35-40

182-012

Lacourtensourt

182-010

Digue

Rue De La Digue

555-092

195

«Origine DGFIP Cadastre © Droits de l'Etat réservés ® 2022»

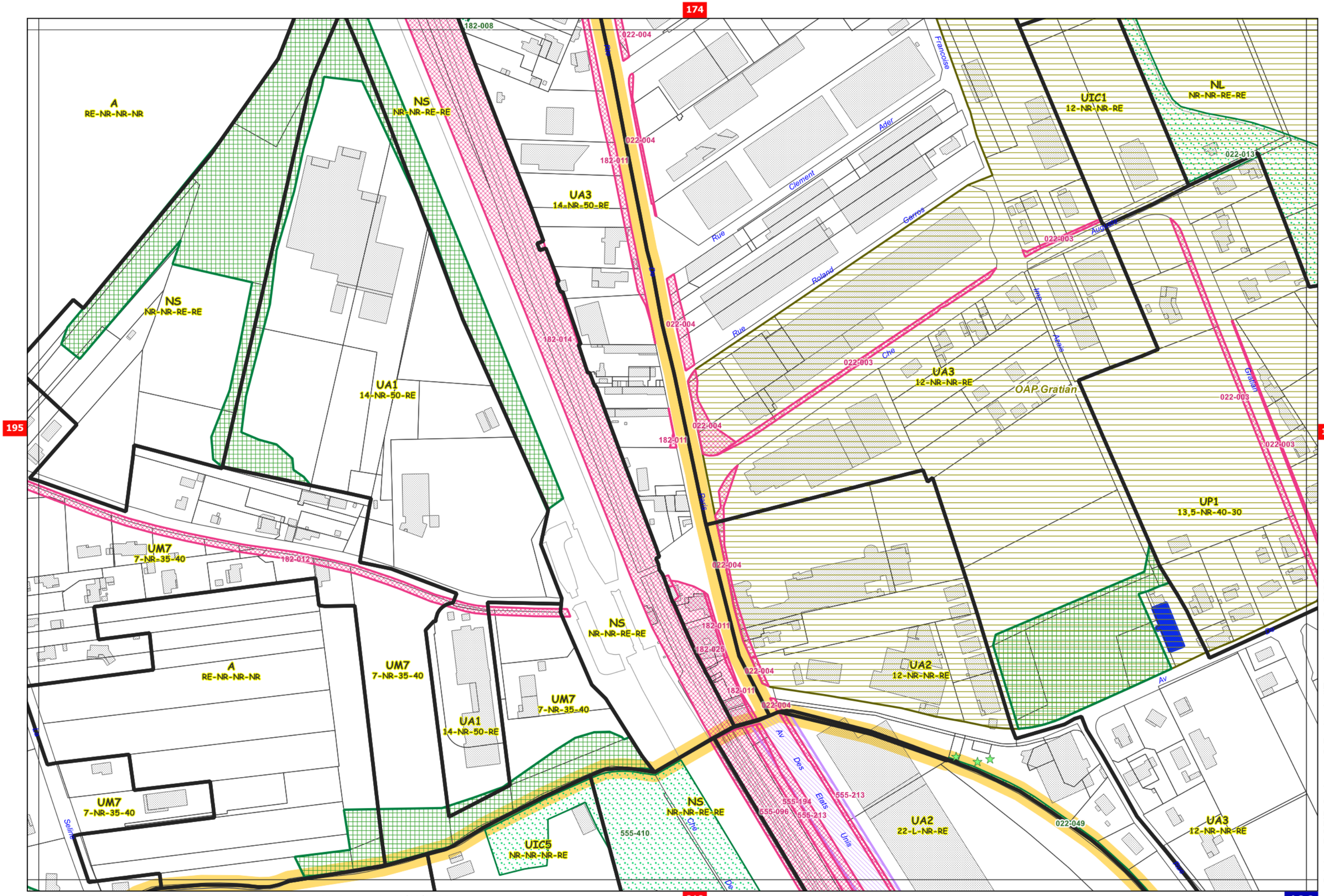


PLUi-H de Toulouse Métropole - Dossier approuvé par délibération du 18/12/2025

Echelle 1/2500 (1cm=25m)

«Origine DGFIP Cadastre © Droits de l'Etat réservés ® 2022»

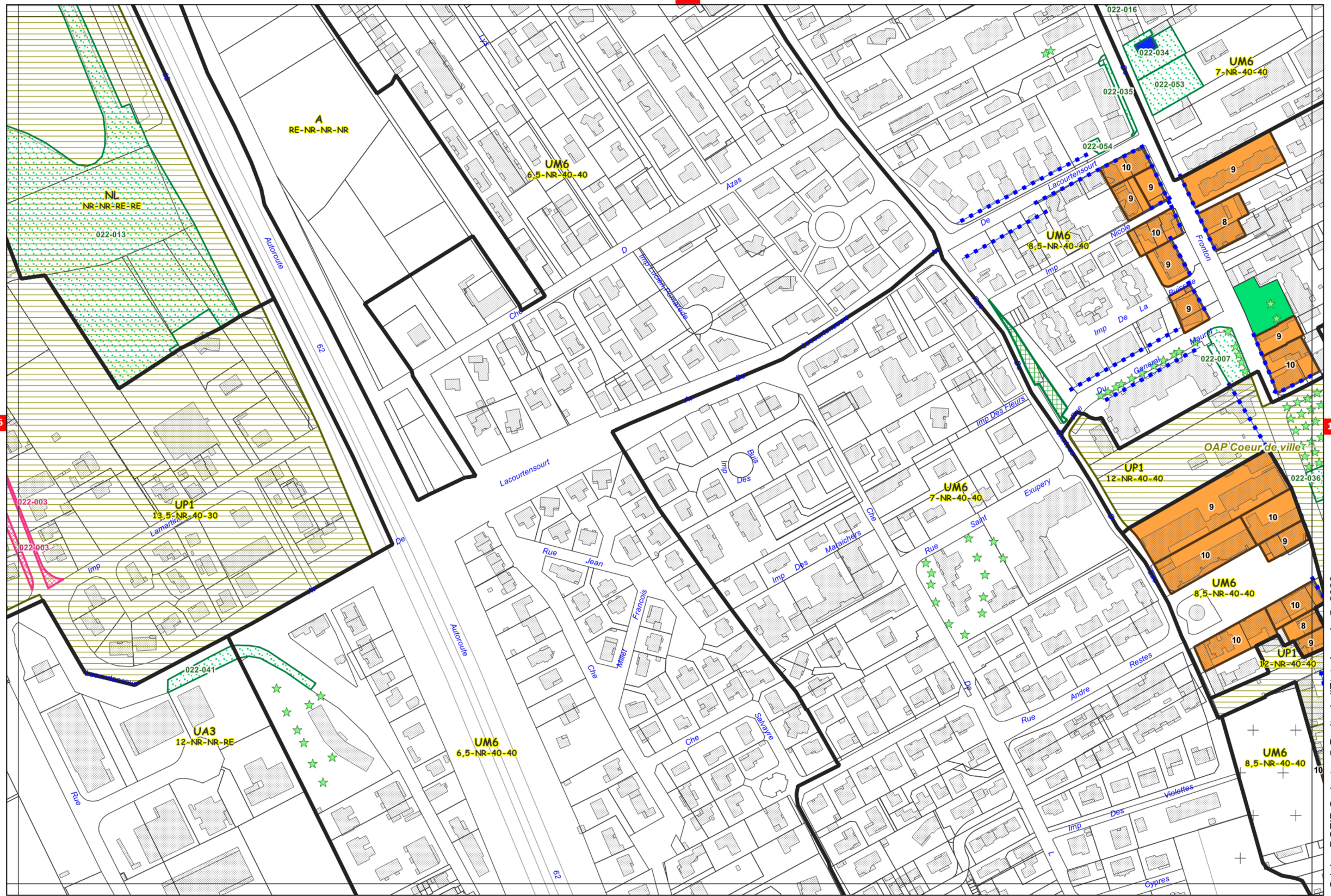


196
198
219
197



Echelle 1/2500 (1cm=25m)

«Origine DGFIP Cadastre © Droits de l'Etat réservés ® 2022»

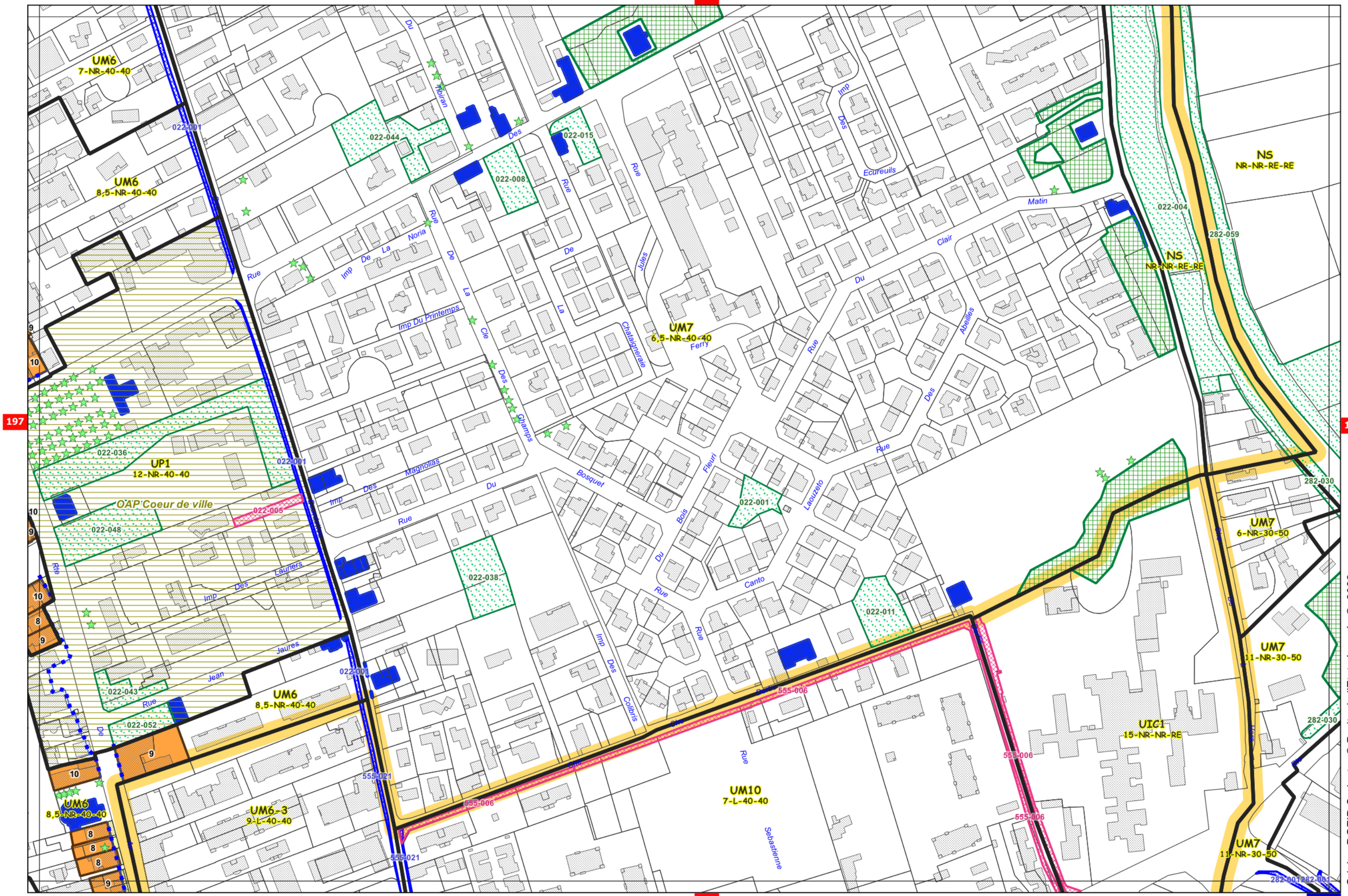





«Origine DGFIP Cadastre © Droits de l'Etat réservés ® 2022»





Echelle 1/2500 (1cm=25m)

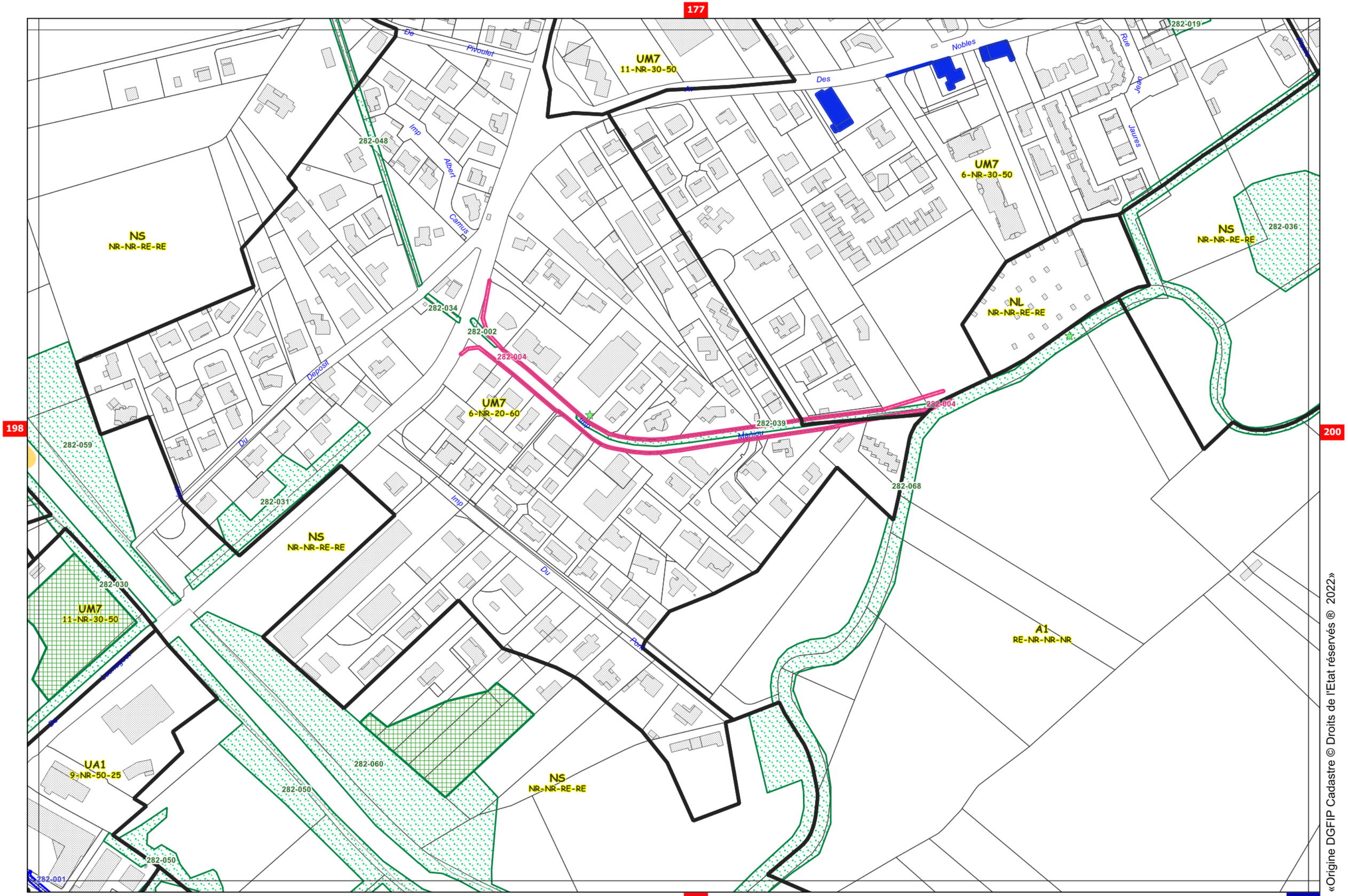


«Origine DGFIP Cadastre © Droits de l'Etat réservés ® 2022»

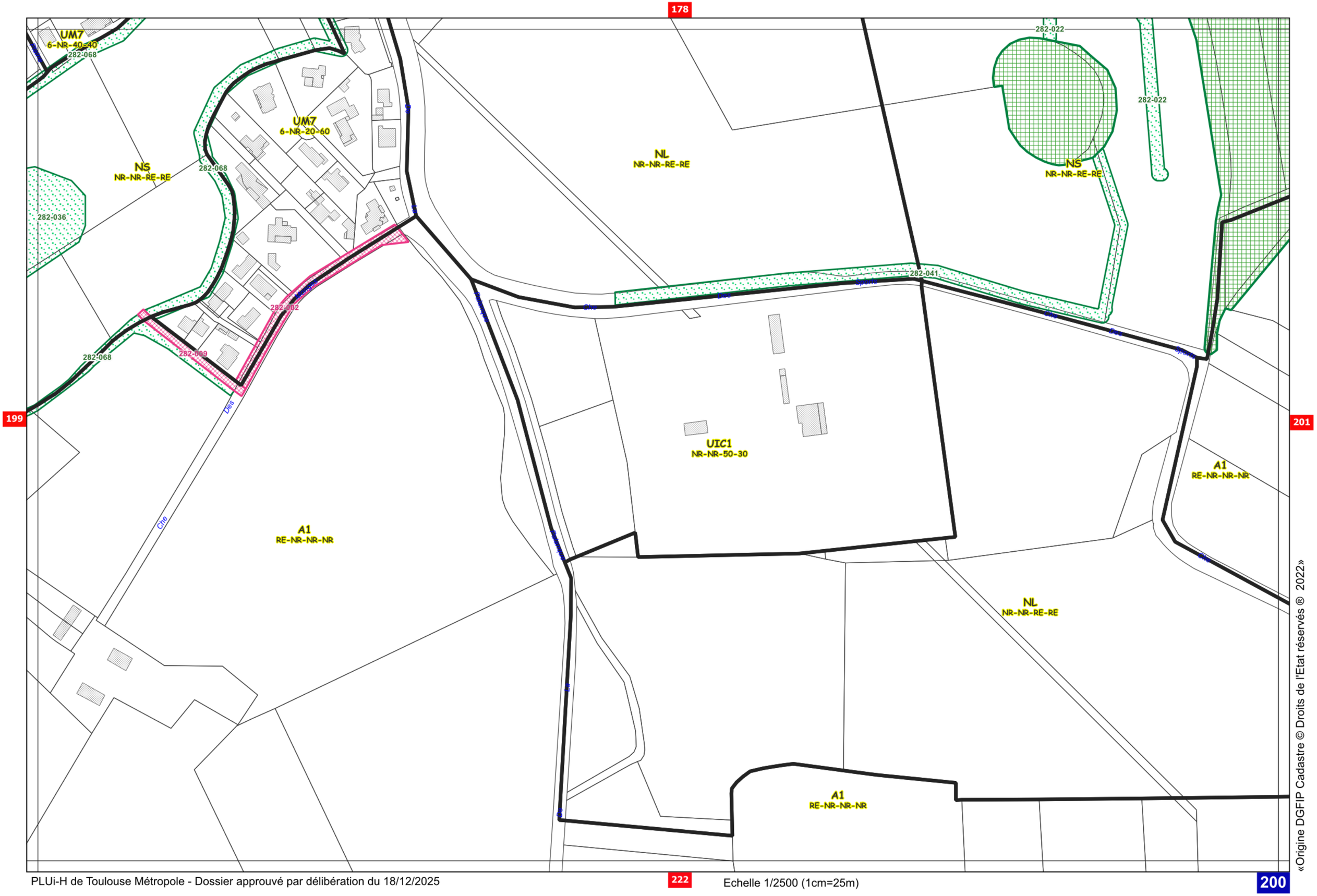


«Origine DGFIP Cadastre © Droits de l'Etat réservés ® 2022»



Echelle 1/2500 (1cm=25m)

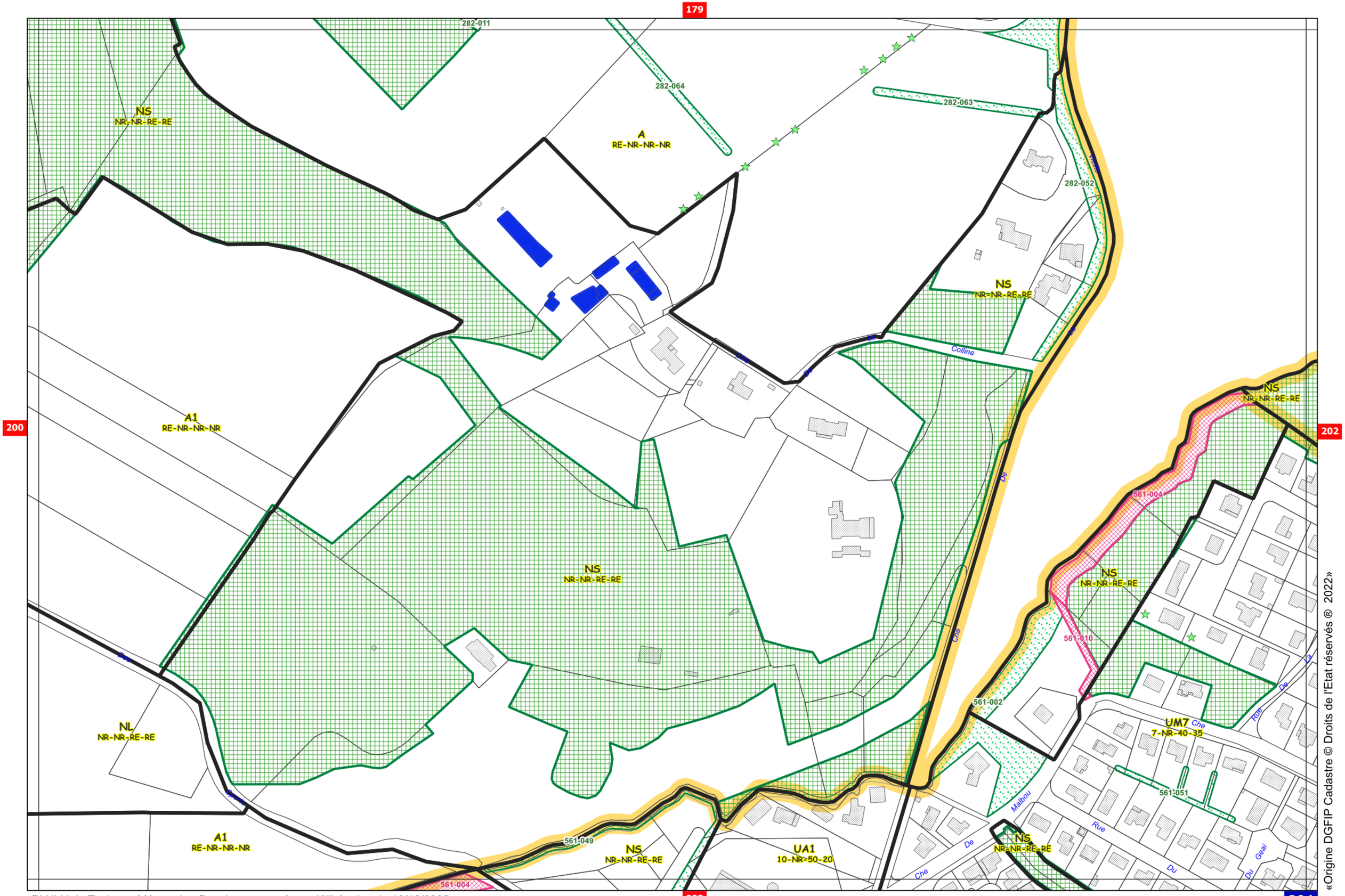


«Origine DGFIP Cadastre © Droits de l'Etat réservés ® 2022»



Echelle 1/2500 (1cm=25m)

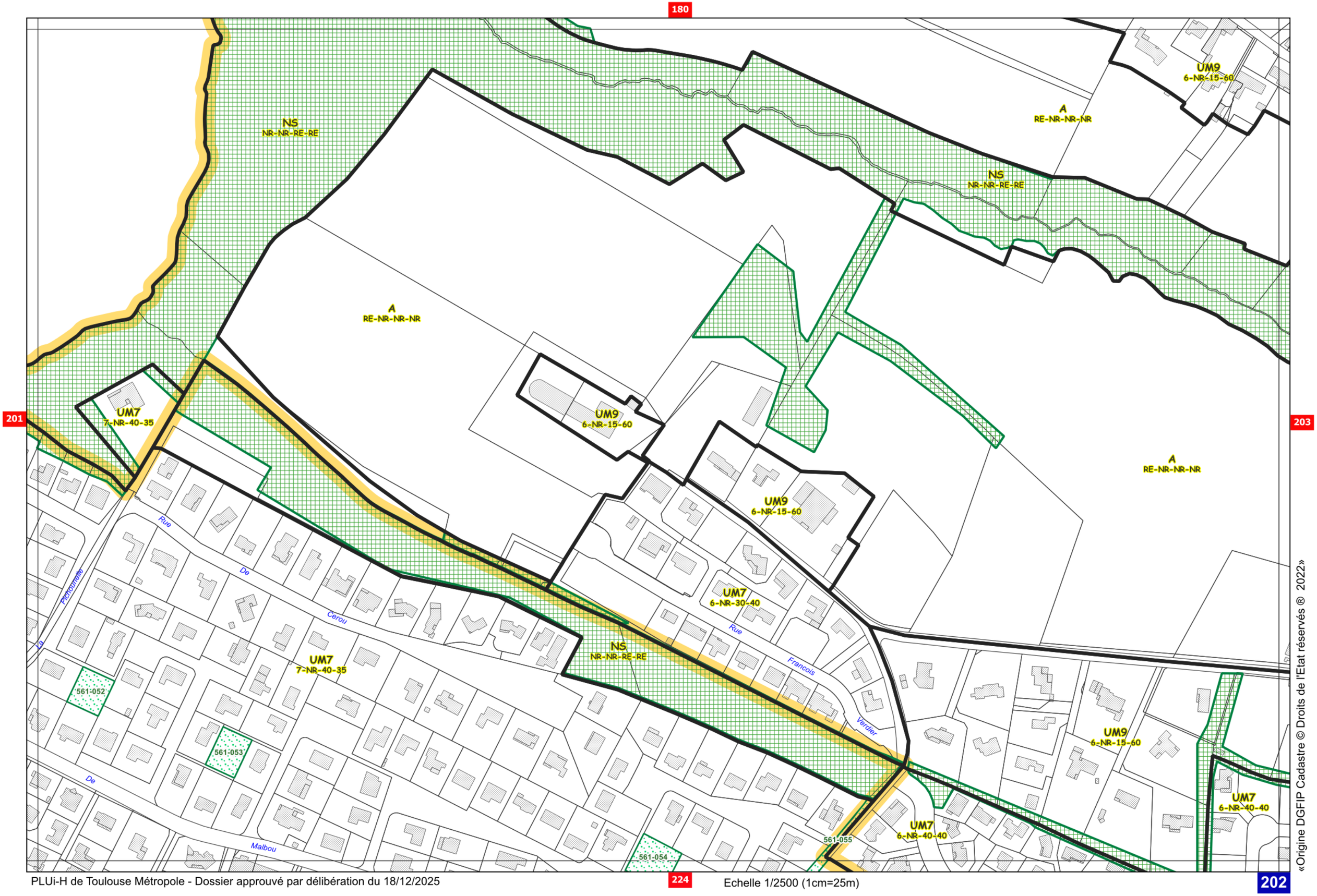


«Origine DGFIP Cadastre © Droits de l'Etat réservés ® 2022»



Echelle 1/2500 (1cm=25m)

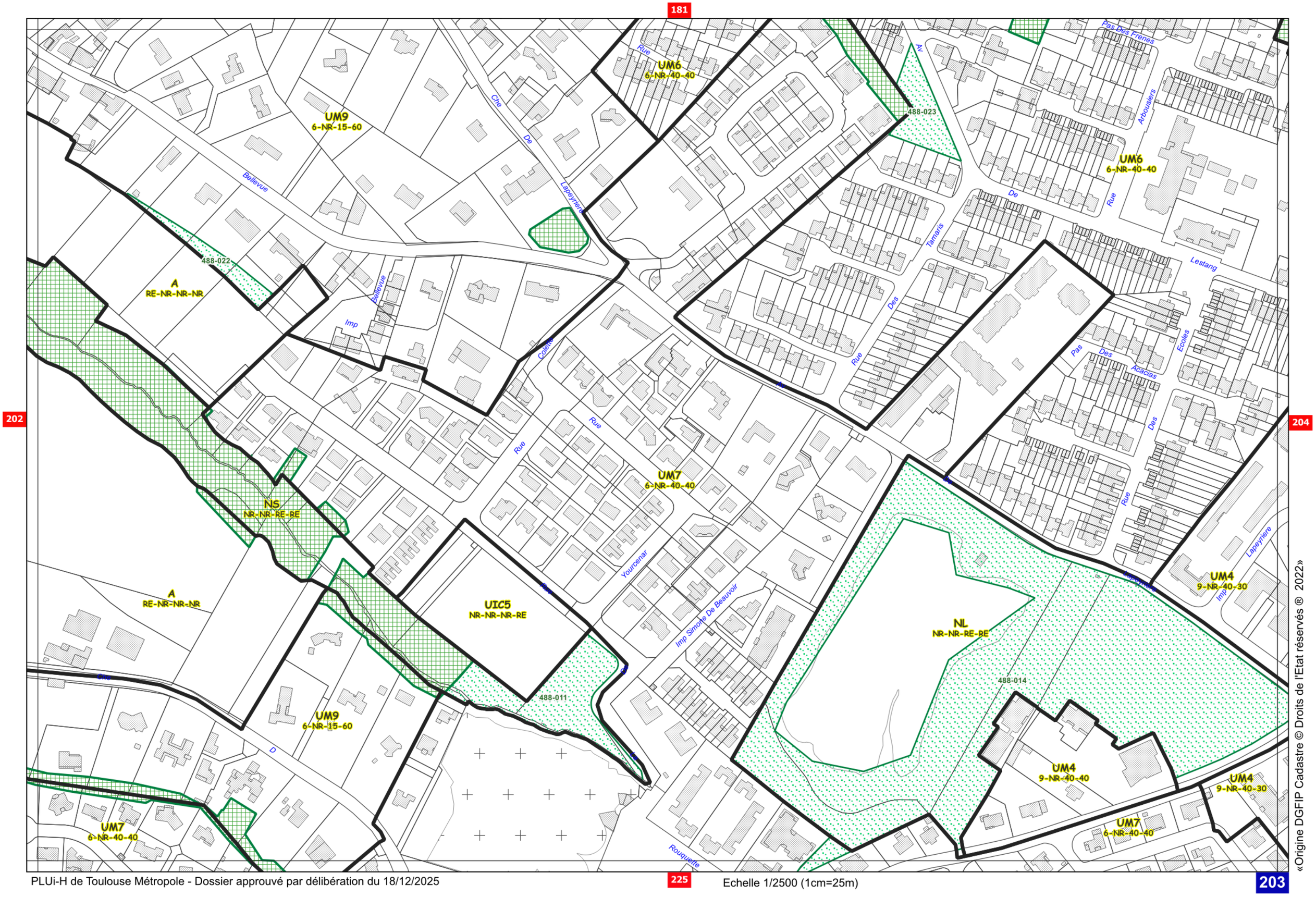


«Origine DGFIP Cadastre © Droits de l'Etat réservés ® 2022»



Echelle 1/2500 (1cm=25m)

182

203

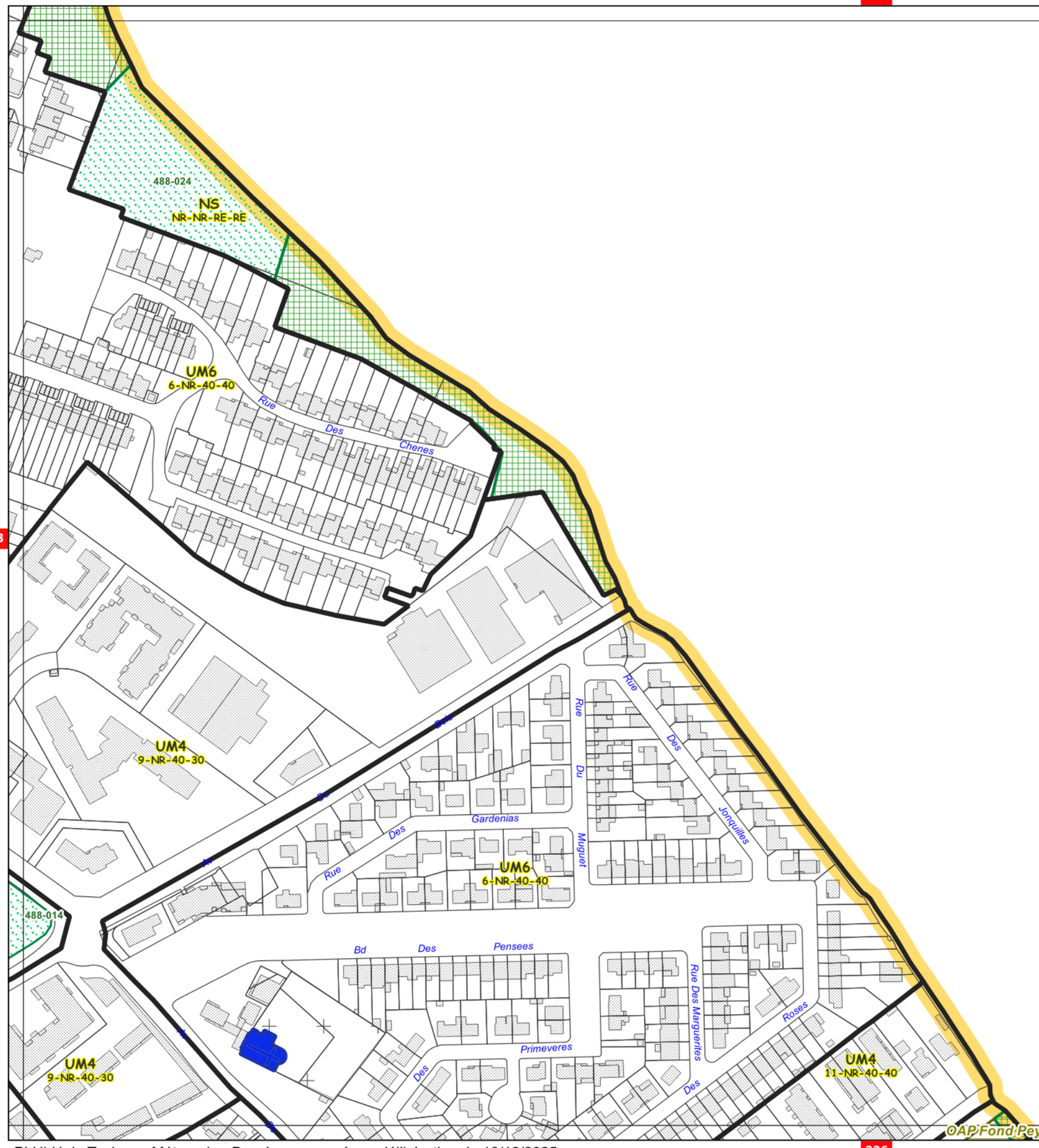




226

Echelle 1/2500 (1cm=25m)



«Origine DGFIP Cadastre © Droits de l'Etat réservés ® 2022»

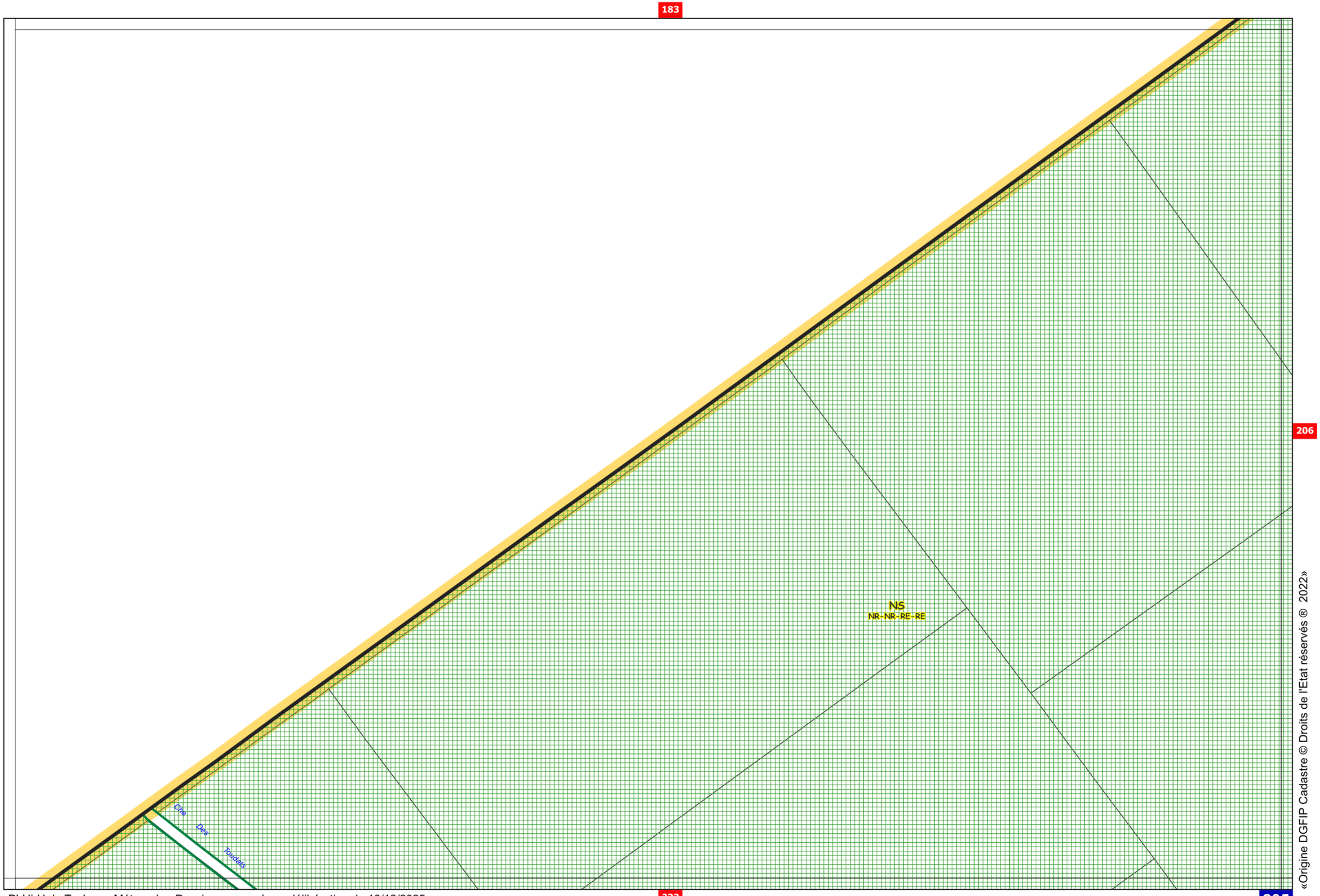


Echelle 1/2500 (1cm=25m)

«Origine DGFIP Cadastre © Droits de l'Etat réservés ® 2022»

184

205

207

NS
NR-NR-RE-RE

A1
RE-NR-NR-NR

A1
RE-NR-NR-NR

UM9
6-NR-30-50

Che

234

206

«Origine DGFIP Cadastre © Droits de l'Etat réservés ® 2022»



Echelle 1/2500 (1cm=25m)

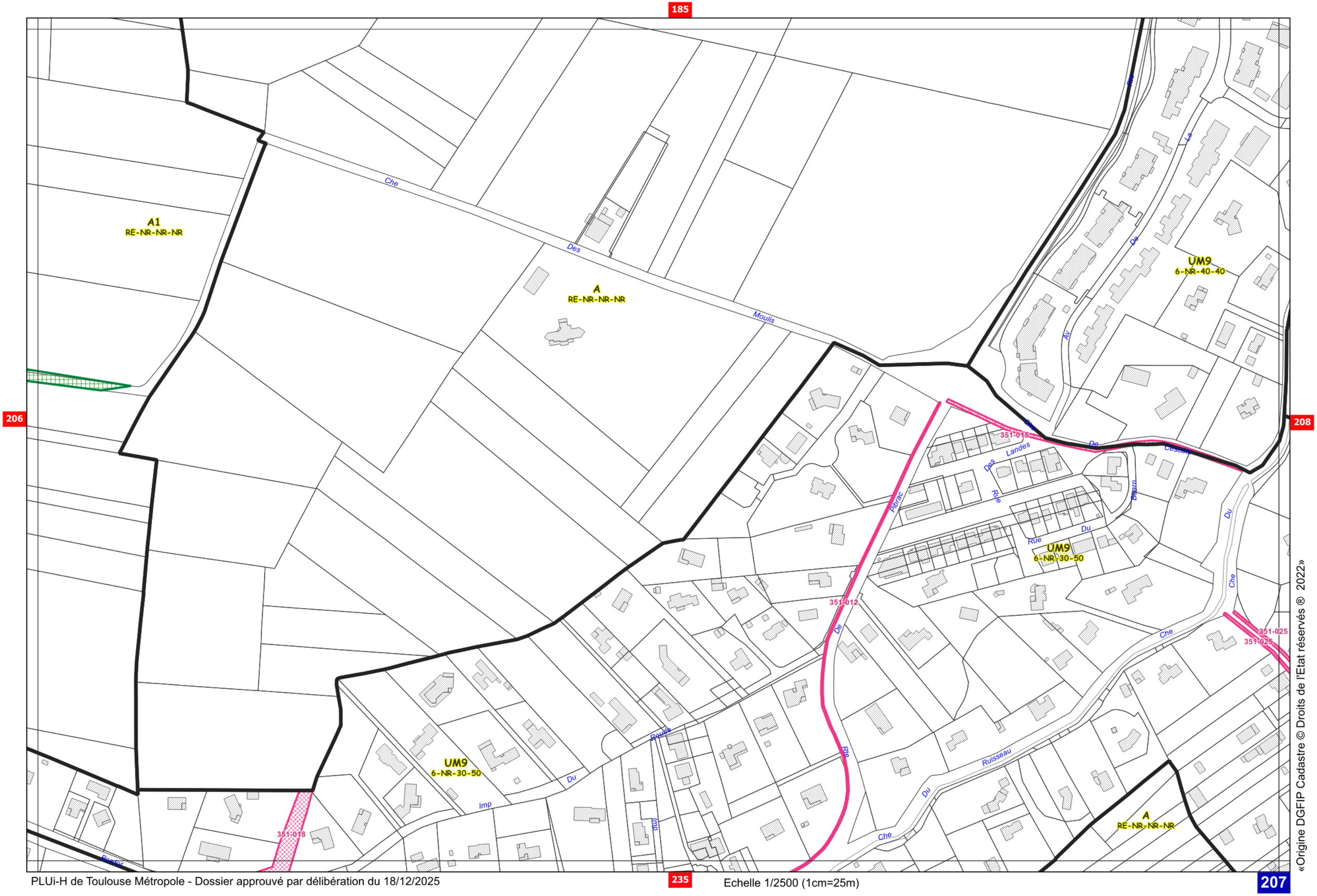


«Origine DGFIP Cadastre © Droits de l'Etat réservés ® 2022»



Echelle 1/2500 (1cm=25m)

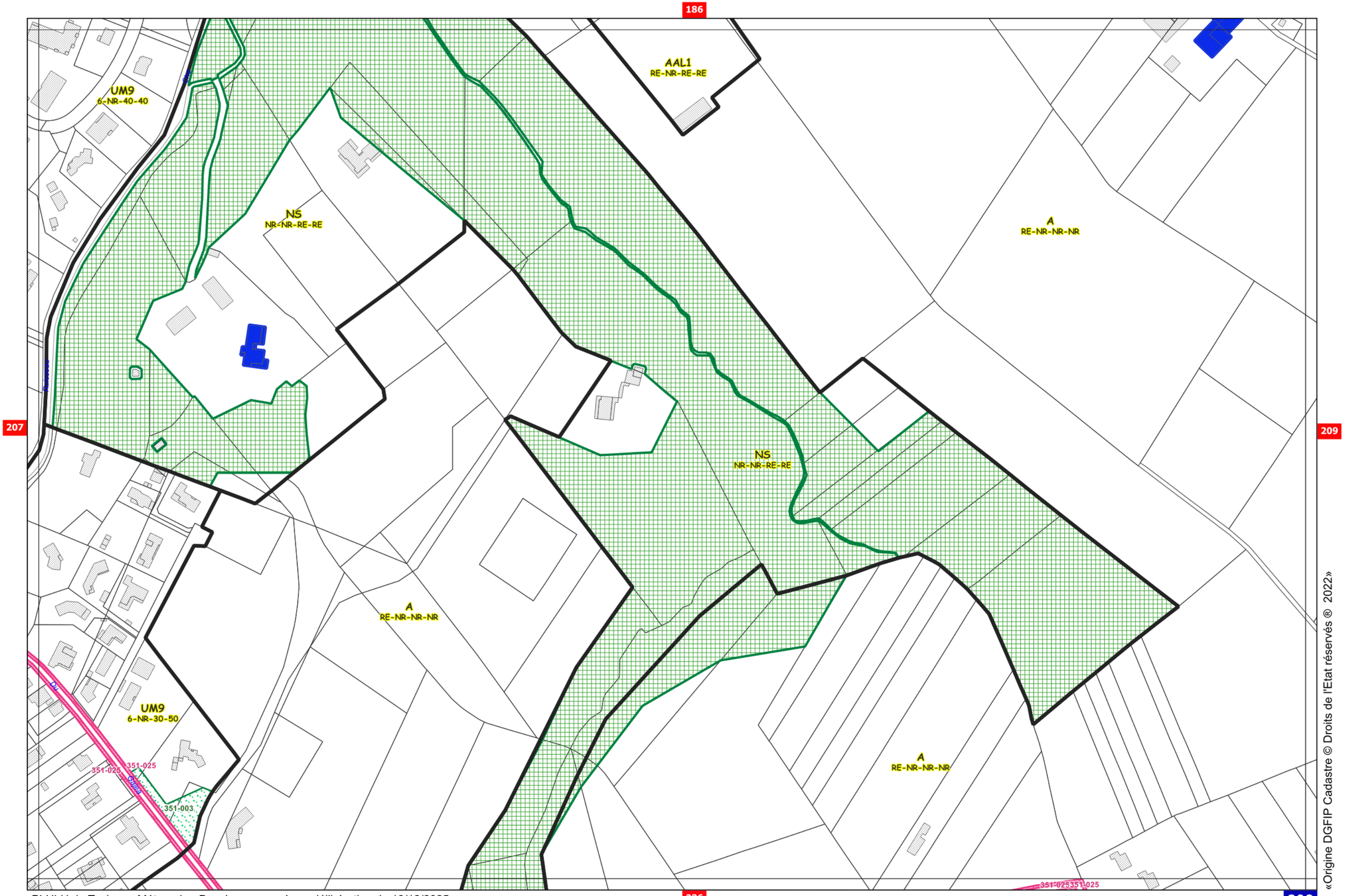


«Origine DGFIP Cadastre © Droits de l'Etat réservés ® 2022»



Echelle 1/2500 (1cm=25m)

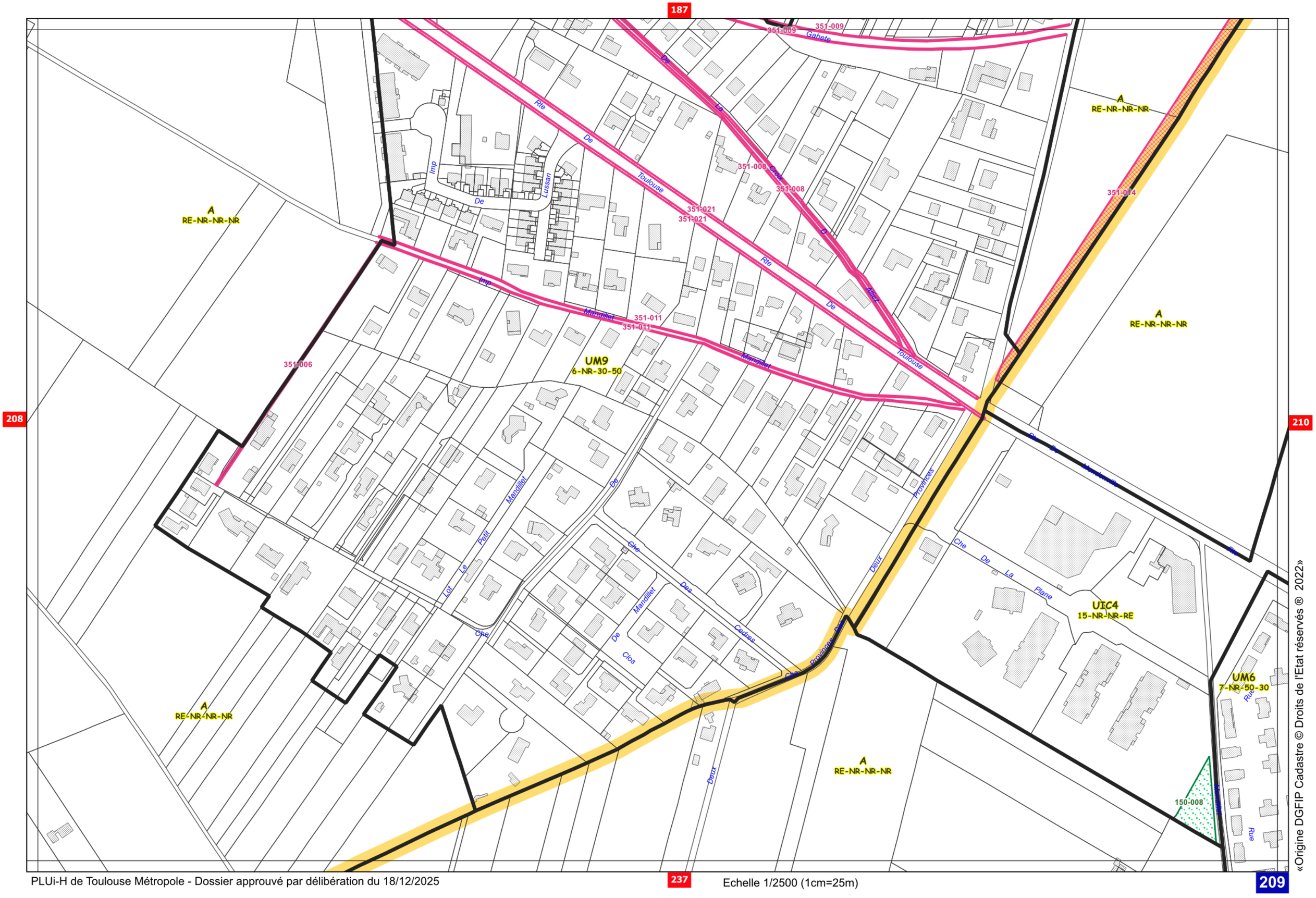


«Origine DGFIP Cadastre © Droits de l'Etat réservés ® 2022»



Echelle 1/2500 (1cm=25m)

188

209

211

A
RE-NR-NR-NR

150-004

UIC4
15-NR-NR-RE

UA4-7
12-NR-50-20

A
RE-NR-NR-NR

150-005

UM6
7-NR-50-30

Nationale

Che

Francois

Rabelais

Mistral

Frederic

Rue

238

210

PLUi-H de Toulouse Métropole - Dossier approuvé par délibération du 18/12/2025

Echelle 1/2500 (1cm=25m)

«Origine DGFIP Cadastre © Droits de l'Etat réservés ® 2022»

189

210

212

224

Nationale

Aussonne

A
RE-NR-NR-NR

A-AL-1
RE-NR-RE-RE

224

Nationale

150-017

NS
NR-NR-RE-RE

Roch

UA4-7
12-NR-50-20

UIC1
NR-NR-NR-RE

150-013

150-019

150-011

A
RE-NR-NR-NR

NS
NR-NR-RE-RE

NS
NR-NR-RE-RE

224

A
RE-NR-NR-NR

«Origine DGFIP Cadastre © Droits de l'Etat réservés ® 2022»

190

211

213

A
RE-NR-NR-NR

NS
NR-NR-RE-RE

A
RE-NR-NR-NR

UM7
6-NR-25-55

A
RE-NR-NR-NR

UM7
6-NR-25-55

NS
NR-NR-RE-RE

UM7
6-NR-25-55

Garenne

A
RE-NR-NR-NR

NS
NR-NR-RE-RE

UA2
15-NR-NR-RE

Nationale

224

UA2
15-NR-NR-RE

UA4-1
NR-NR-90-10



«Origine DGFIP Cadastre © Droits de l'Etat réservés ® 2022»

191

212

214

241

213

A
RE-NR-NR-NR

UP0
OAP Parc des Expositions Toulouse-Métropole

UM7
6-NR-25-55

NS
NR-NR-RE-RE

UA4-1
NR-NR-90-10

Metropolitaine
Rue
Virginie
Rte
Guyot
Concorde
Nicole
Fontaine
Claudie
Halgnere
Av
924
Henri
Perrier
224
Nationale
Che Du Pigeonnier
Felix
Kracht
Roger

«Origine DGFIP Cadastre © Droits de l'Etat réservés ® 2022»



Echelle 1/2500 (1cm=25m)

192

213

215

OAP Parc des Expositions Toulouse-Métropole

OAP Parc des Expositions Toulouse-Métropole

OAP Parc des Expositions Toulouse-Métropole

OAP Parc des Expositions Toulouse-Métropole

OAP Parc des Expositions Toulouse-Métropole

UP0

UP0

UP0

UA1
30-NR-NR-RE

UA1
30-NR-NR-RE

UM7
6-NR-25-50

NS
NR-NR-RE-RE

NS
NR-NR-RE-RE

UIC1
15-NR-NR-RE

UIC1
24-NR-NR-RE

UIC1
15-NR-NR-RE

UIC1
15-NR-NR-RE

UIC1
15-NR-NR-RE

UA1-3
NR-NR-NR-RE

UP2-1
RE-NR-NR-RE

UA4-1
NR-NR-90-10

UA4-1
NR-NR-90-10

Rte N224

Giratoire

Garossos

224

Nationale

Nationale

224

Départementale

902

Roger

Bellelle

Rue

Bd

Bd

Tregat

Che

Clos

Des

Amandiers

Barricou

Rue

Levant

Du

Rue

De

Du

La

Midi

Du

Rue

Sirocco

214

242

PLUi-H de Toulouse Métropole - Dossier approuvé par délibération du 18/12/2025

Echelle 1/2500 (1cm=25m)

«Origine DGFIP Cadastre © Droits de l'Etat réservés ® 2022»

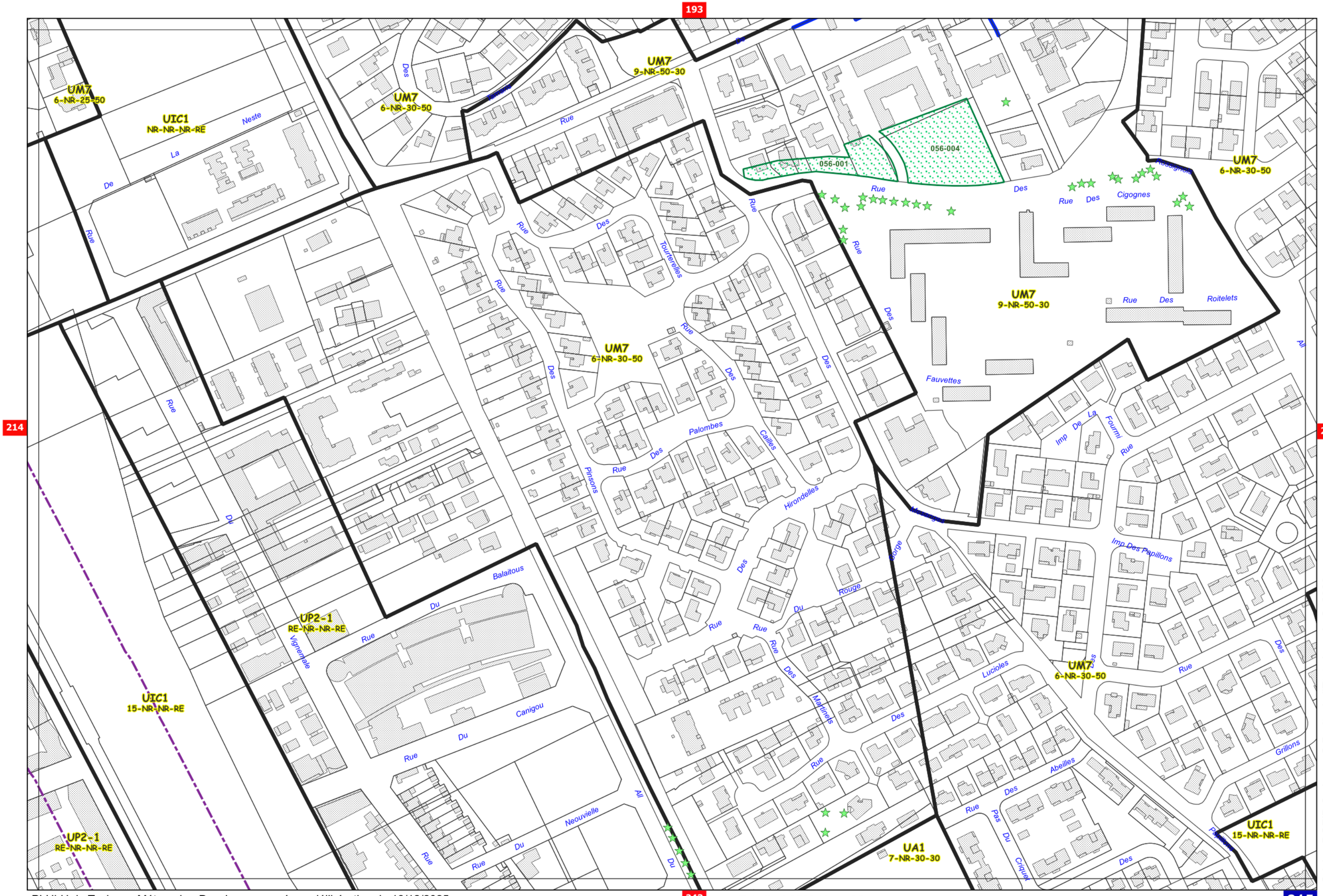


«Origine DGFIP Cadastre © Droits de l'Etat réservés ® 2022»



Echelle 1/2500 (1cm=25m)

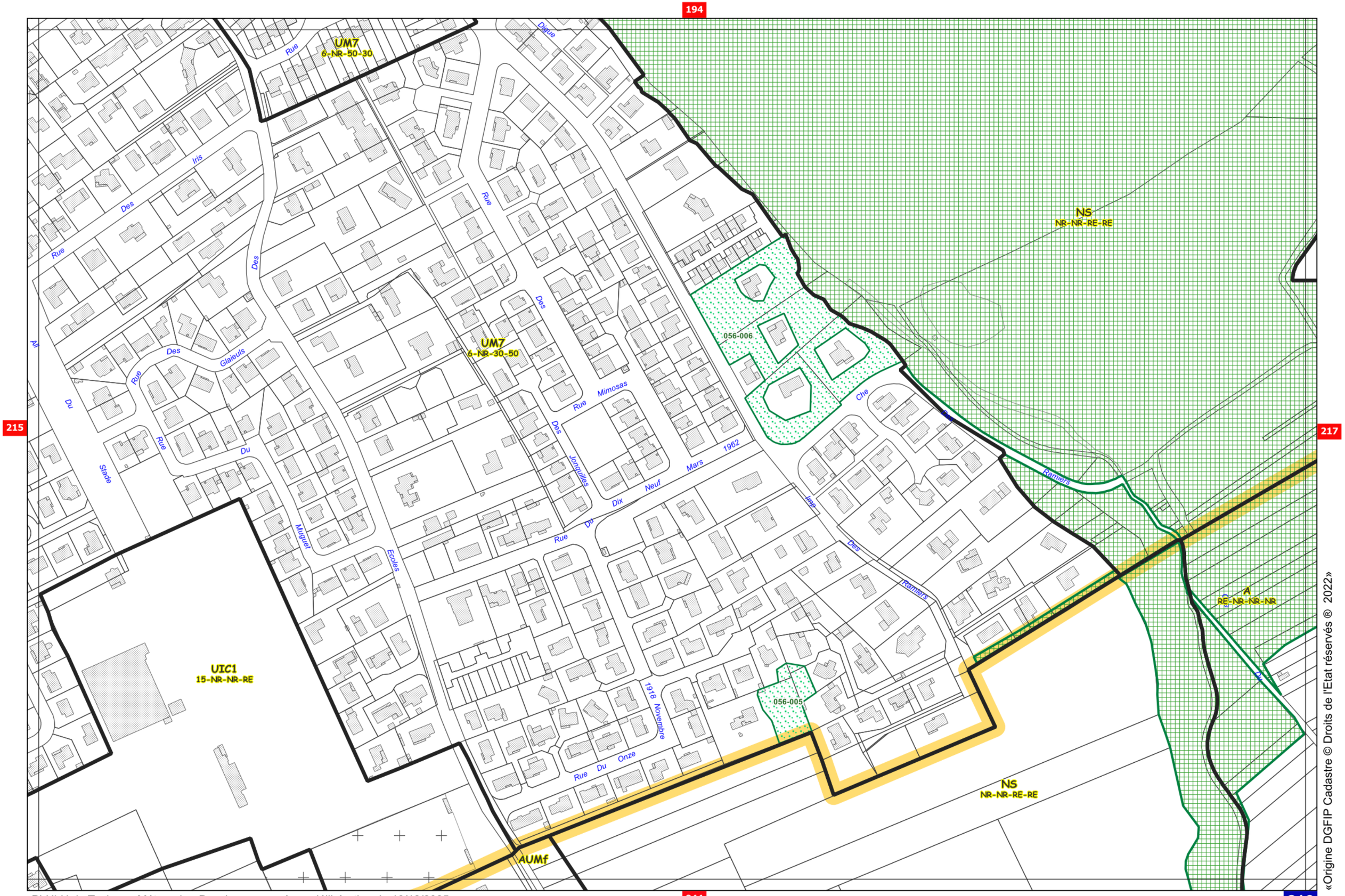


«Origine DGFIP Cadastre © Droits de l'Etat réservés ® 2022»

195

216

218

NL
NR-NR-RE-RE

NS
NR-NR-RE-RE

NS
NR-NR-RE-RE

555-092

NS
NR-NR-RE-RE

NL
NR-NR-RE-RE

A
RE-NR-NR-NR

NS
NR-NR-RE-RE

Tiers

Etat

«Origine DGFIP Cadastre © Droits de l'Etat réservés ® 2022»

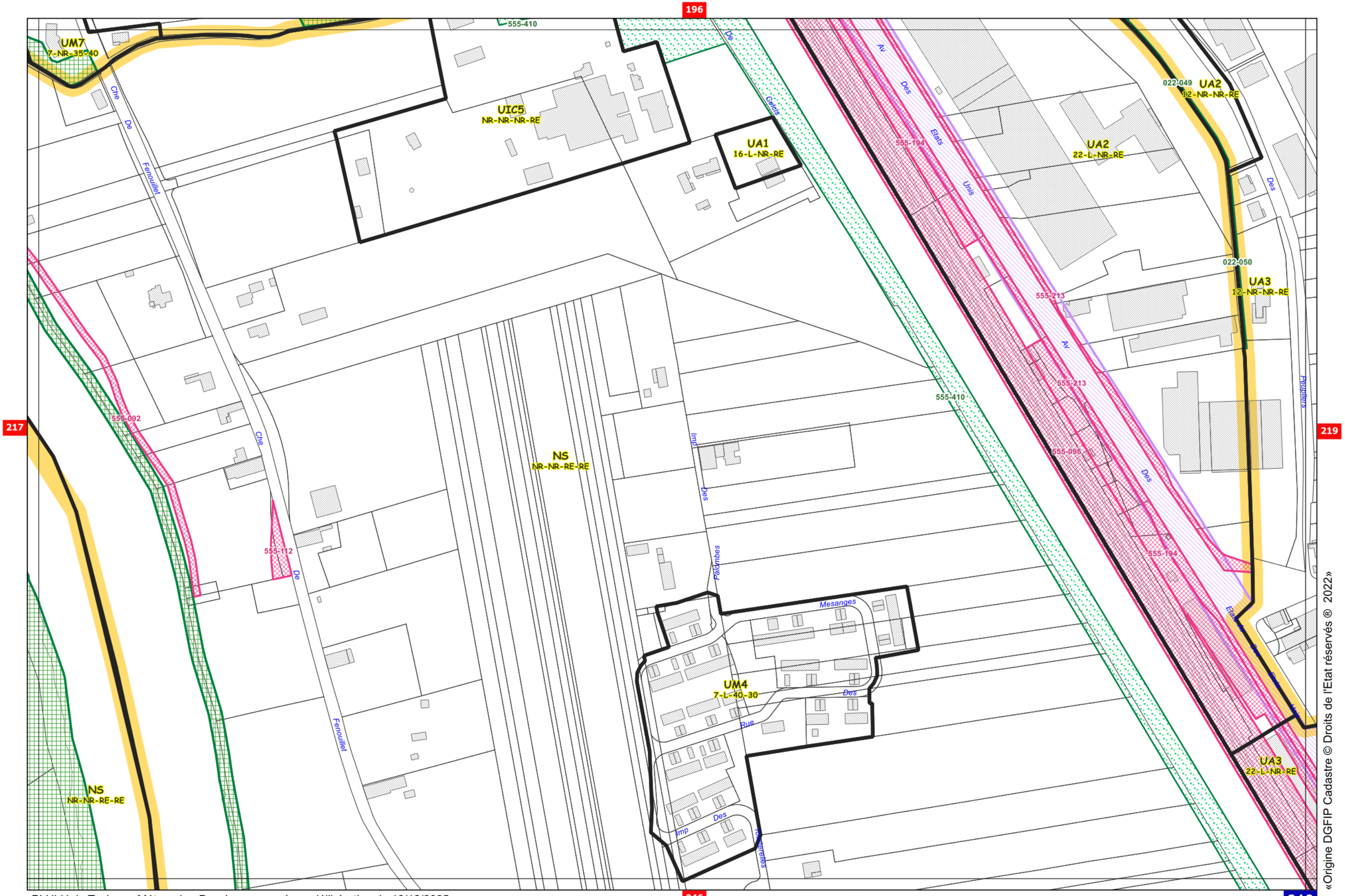


«Origine DGFIP Cadastre © Droits de l'Etat réservés ® 2022»



Echelle 1/2500 (1cm=25m)

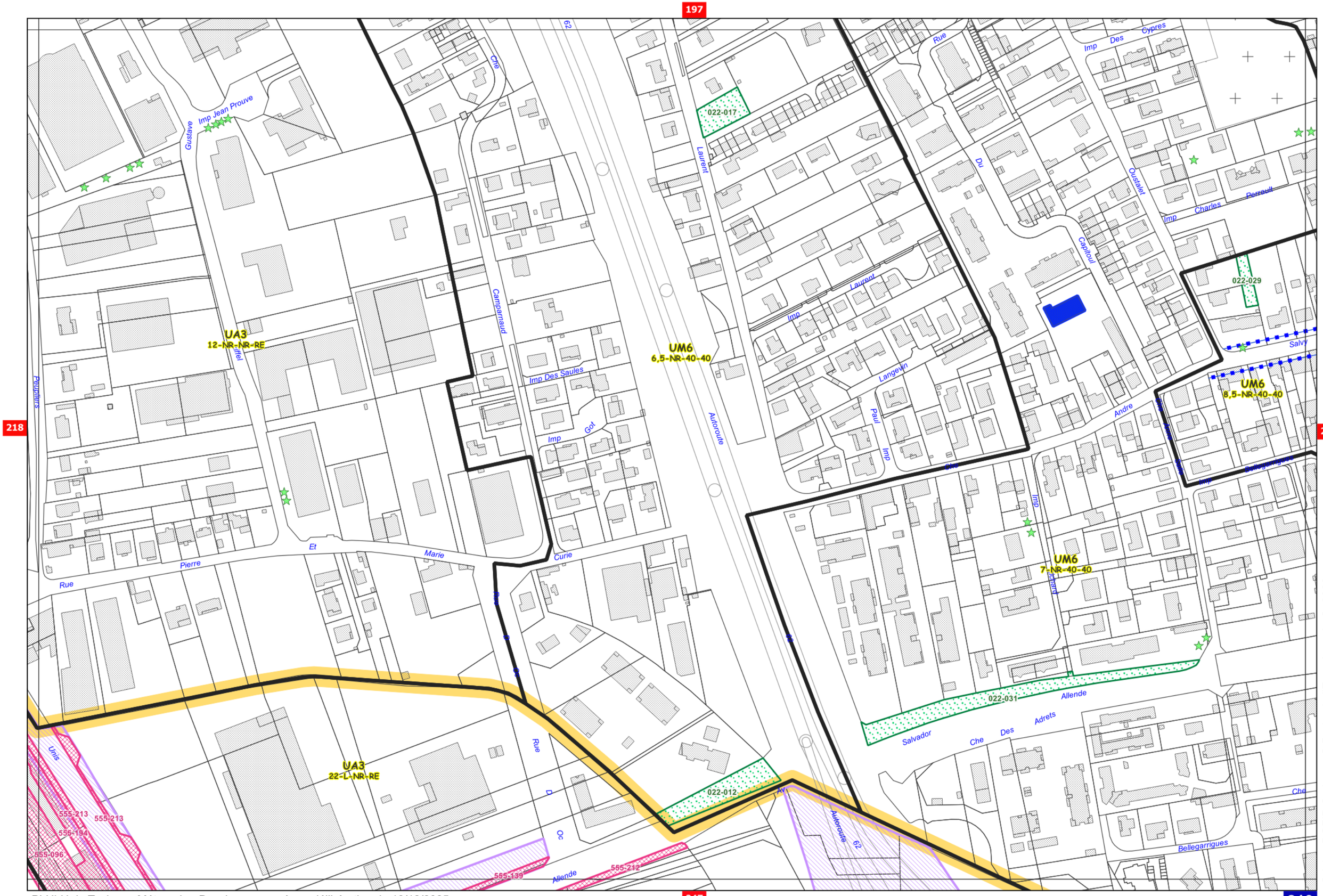


«Origine DGFIP Cadastre © Droits de l'Etat réservés ® 2022»



Echelle 1/2500 (1cm=25m)

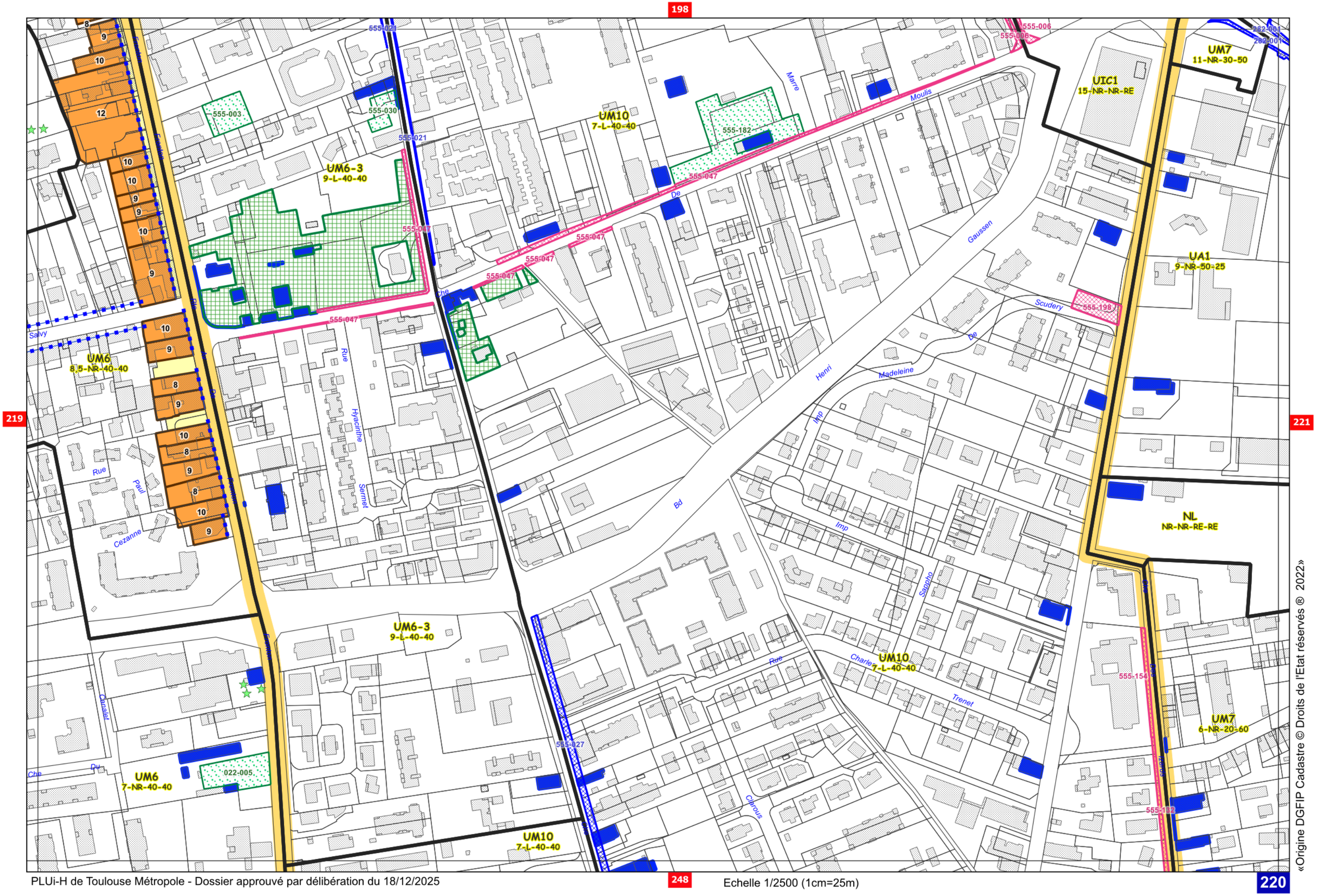


«Origine DGFIP Cadastre © Droits de l'Etat réservés ® 2022»

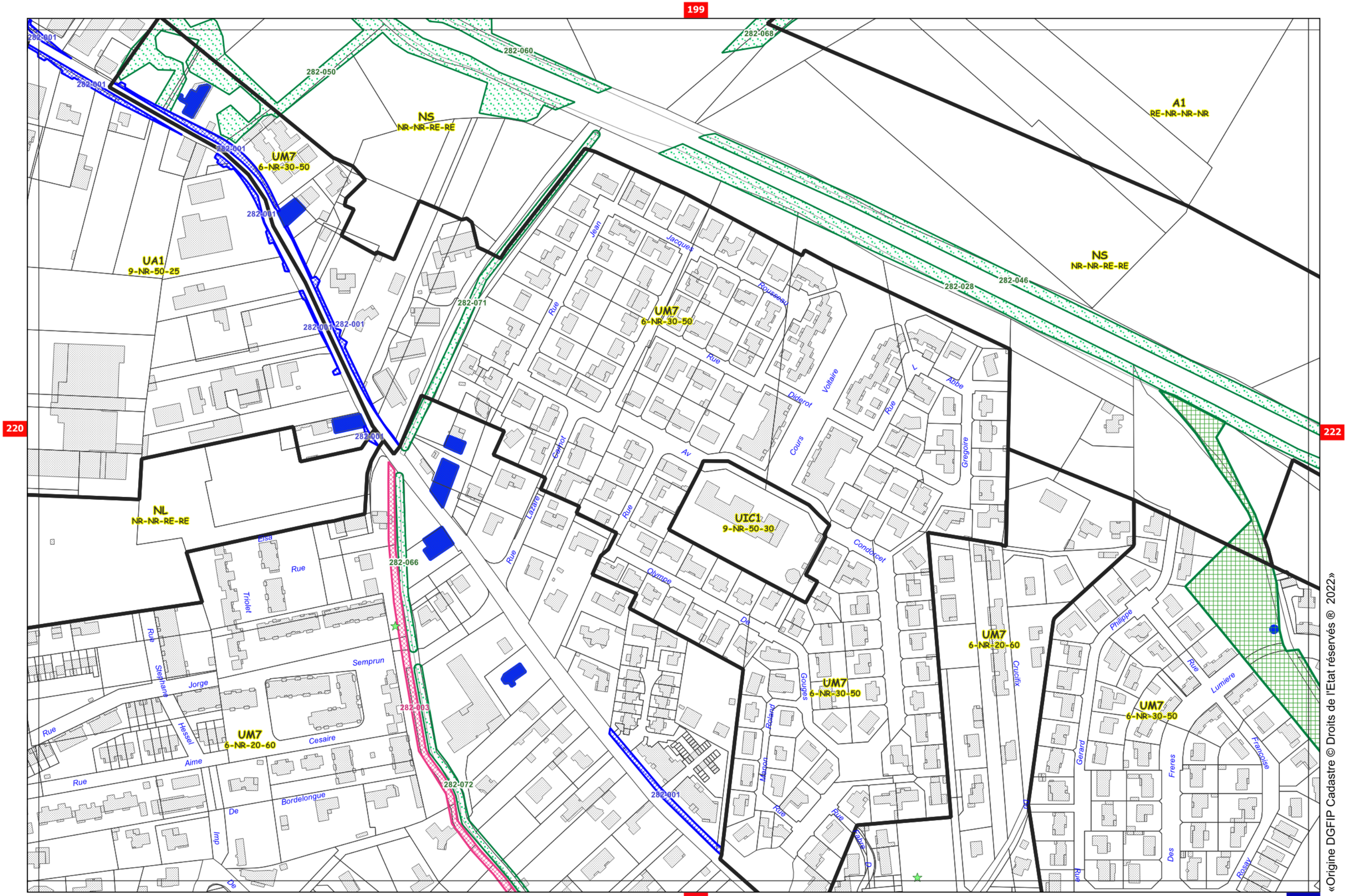


«Origine DGFIP Cadastre © Droits de l'Etat réservés ® 2022»



Echelle 1/2500 (1cm=25m)

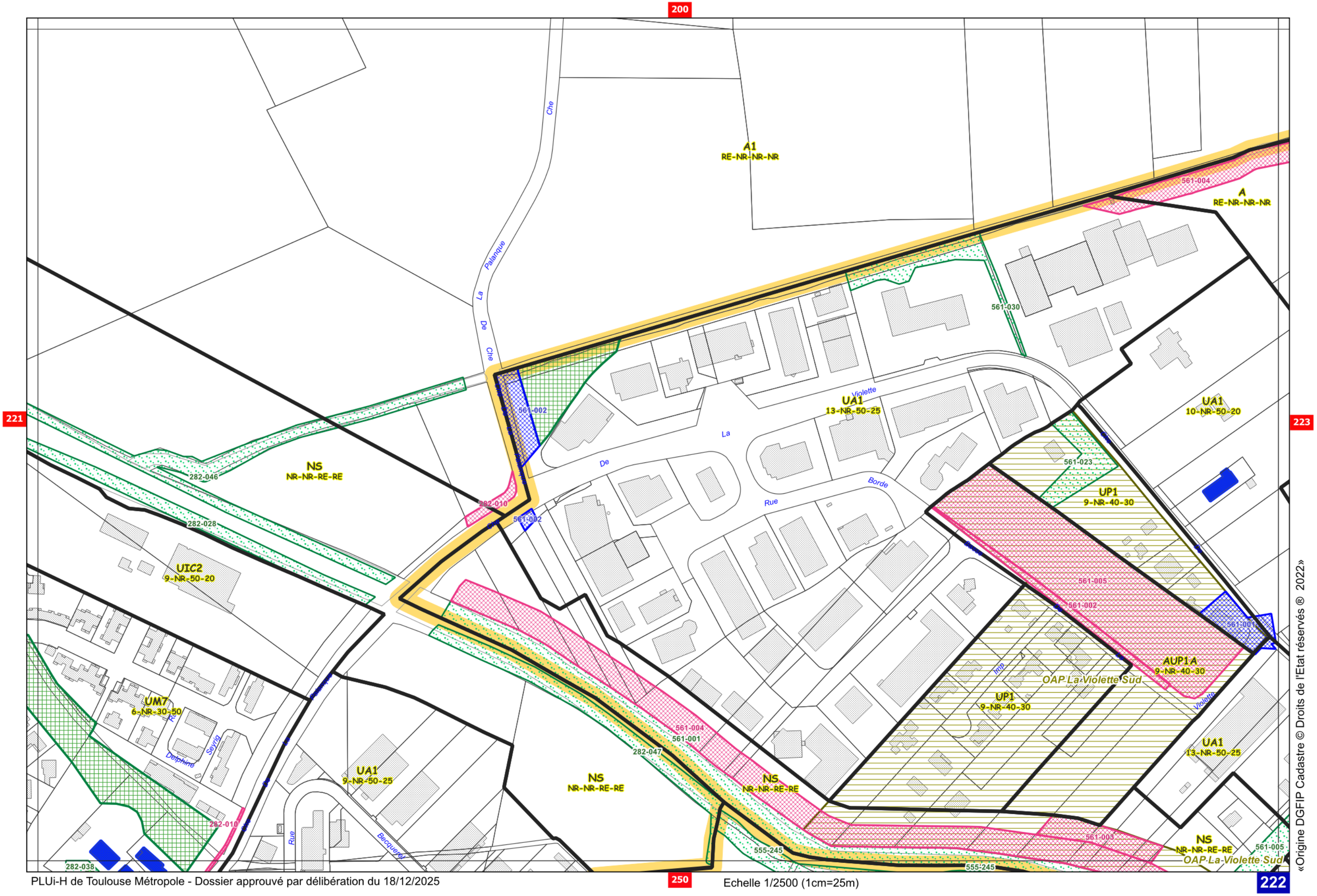


«Origine DGFIP Cadastre © Droits de l'Etat réservés ® 2022»



Echelle 1/2500 (1cm=25m)

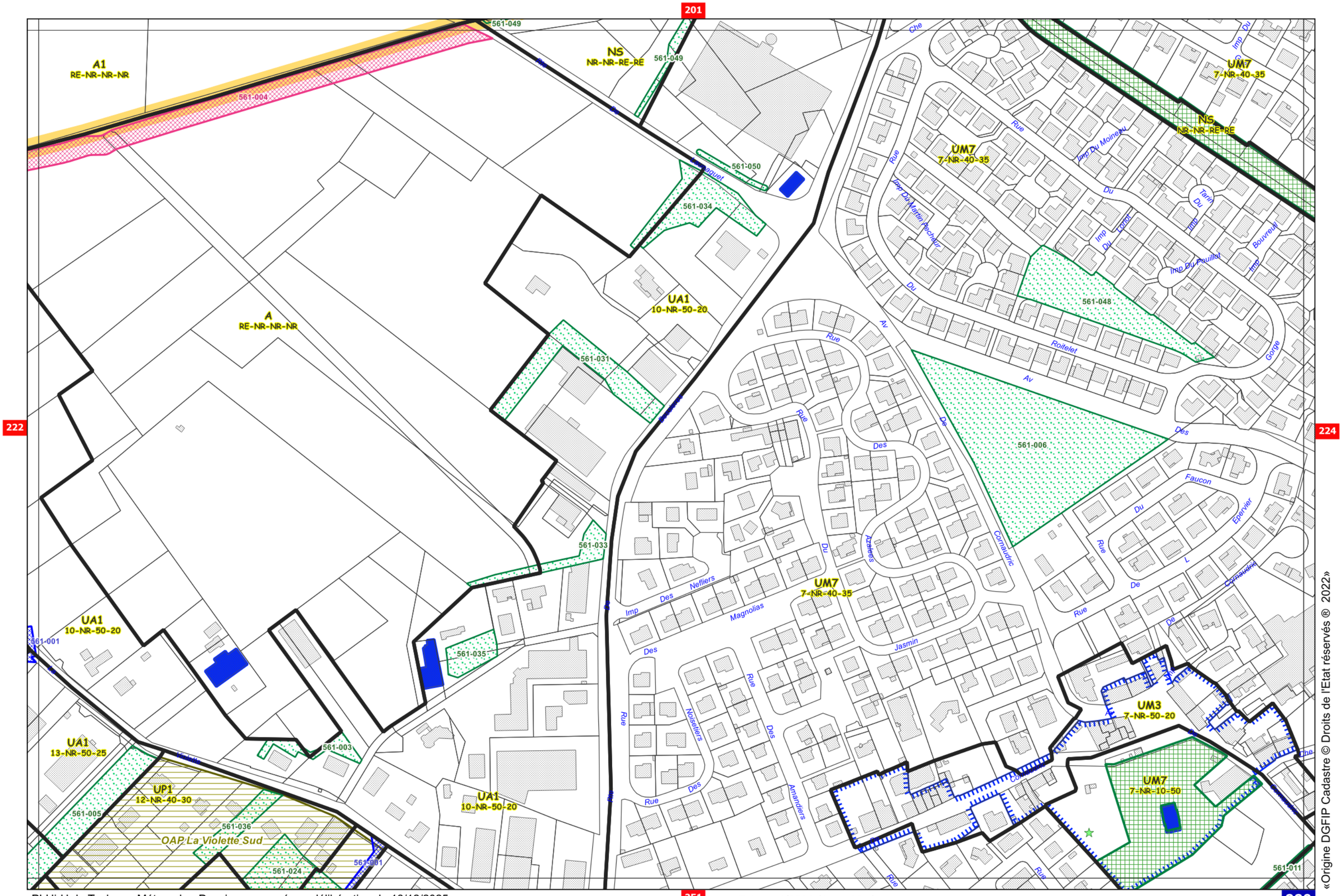


PLUi-H de Toulouse Métropole - Dossier approuvé par délibération du 18/12/2025

Echelle 1/2500 (1cm=25m)

«Origine DGFIP Cadastre © Droits de l'Etat réservés ® 2022»

202

223

225

UM7
7-NR-40-35

UM9
6-NR-15-60

UM7
6-NR-40-40

561-054

561-055

561-068

561-056

561-069

561-004

UM7
10-NR-NR-RE

NS
NR-NR-RE-RE

UM7
10-NR-40-35

UM7
7-NR-40-35

UM7
7-NR-40-35

UM4
12-NR-60-20

561-038

UM7
7-NR-10-50

561-011

Che De Malbou
Rue Du Goeland
Rue Du Pelican
Rue De La Pergade
Imp De La Stelle
Rue Du Grand Duc
Rue De La Tourterelles
Rue Des Sablet
Rue Des Chardonnerets
Rue Des Mesanges
Rue Des Fauvettes
Che Du Sablet
Rue Du Flamant Rose
Rue Du Colibri
Imp Du Colibri
Rue Du Gerfaut
Che Du Condor
Rue De La Mouette
Rue De La Bise
Imp De La Bise
Che Des Calles
Rue Des
Rue De La Tramontane Blanc
Rue De La Merle Noir
Imp Du Cers
Imp Du Mistral
Imp Du Autan
Rue De La Autan
Che De La Autan
Rue De La Autan
Che De La Autan
Che De La Autan
Che

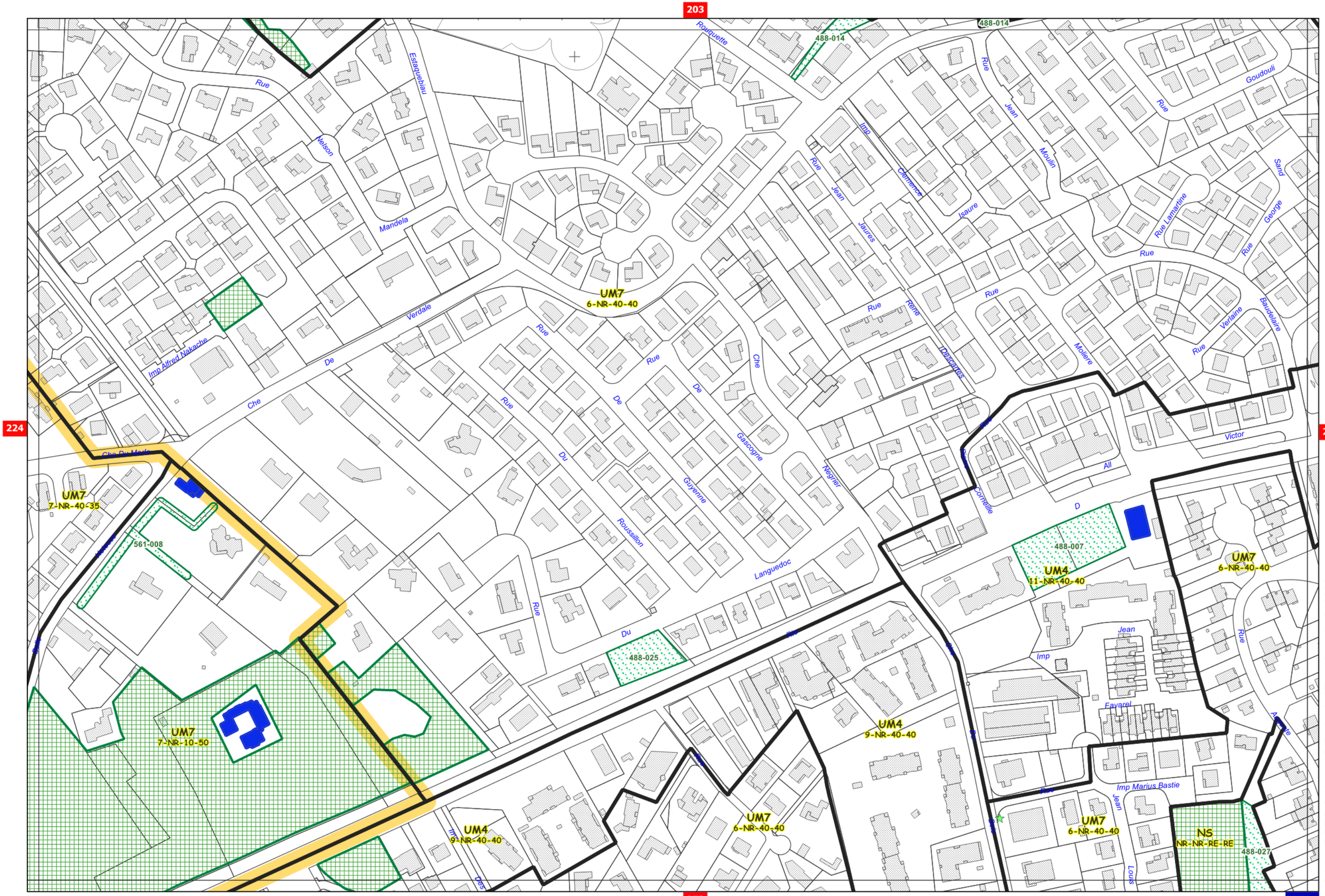


«Origine DGFIP Cadastre © Droits de l'Etat réservés ® 2022»



Echelle 1/2500 (1cm=25m)

UM7
6-NR-40-40

UM6
6-NR-40-40

UM4
11-NR-40-40

AUP1B
11-NR-40-40

OAP Fond'Peyre

488-002

A
RE-NR-NR-NR

488-015

Rimbaud

Rue

Riello

Paul

OAP Coeur de ville

Hugo

Albi

488-001

Toulouse

UM4
11-NR-40-40

488-004

Jean

Pujol

Imp

Av

Dieuzaide

UM6
6-NR-40-40

488-026

NS
NR-NR-RE-RE

UM7
8-NR-40-40

André

Malraux

Auguste

Blanqui

Brossolette

Louis

Pierre

Rue

De

Gaulle

Bordeneuve

Charles

NS
NR-NR-RE-RE

UM7
6-NR-40-40

UM7
6-NR-40-40

Renoir

Salvador

Allende

UM6
6-NR-40-30

Bayle





Echelle 1/2500 (1cm=25m)



«Origine DGFIP Cadastre © Droits de l'Etat réservés ® 2022»

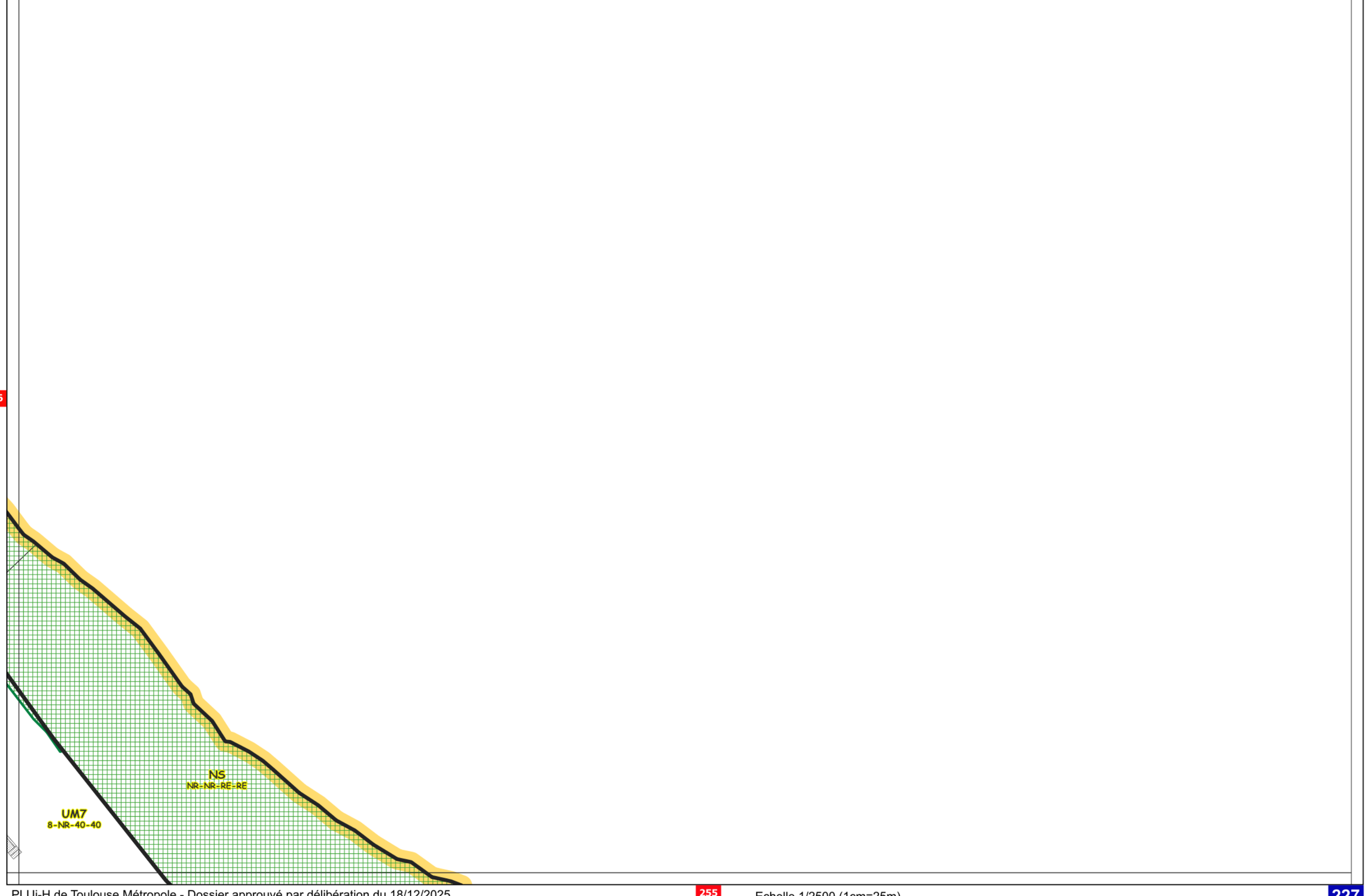




«Origine DGFIP Cadastre © Droits de l'Etat réservés ® 2022»

«Origine DGFIP Cadastre © Droits de l'Etat réservés ® 2022»

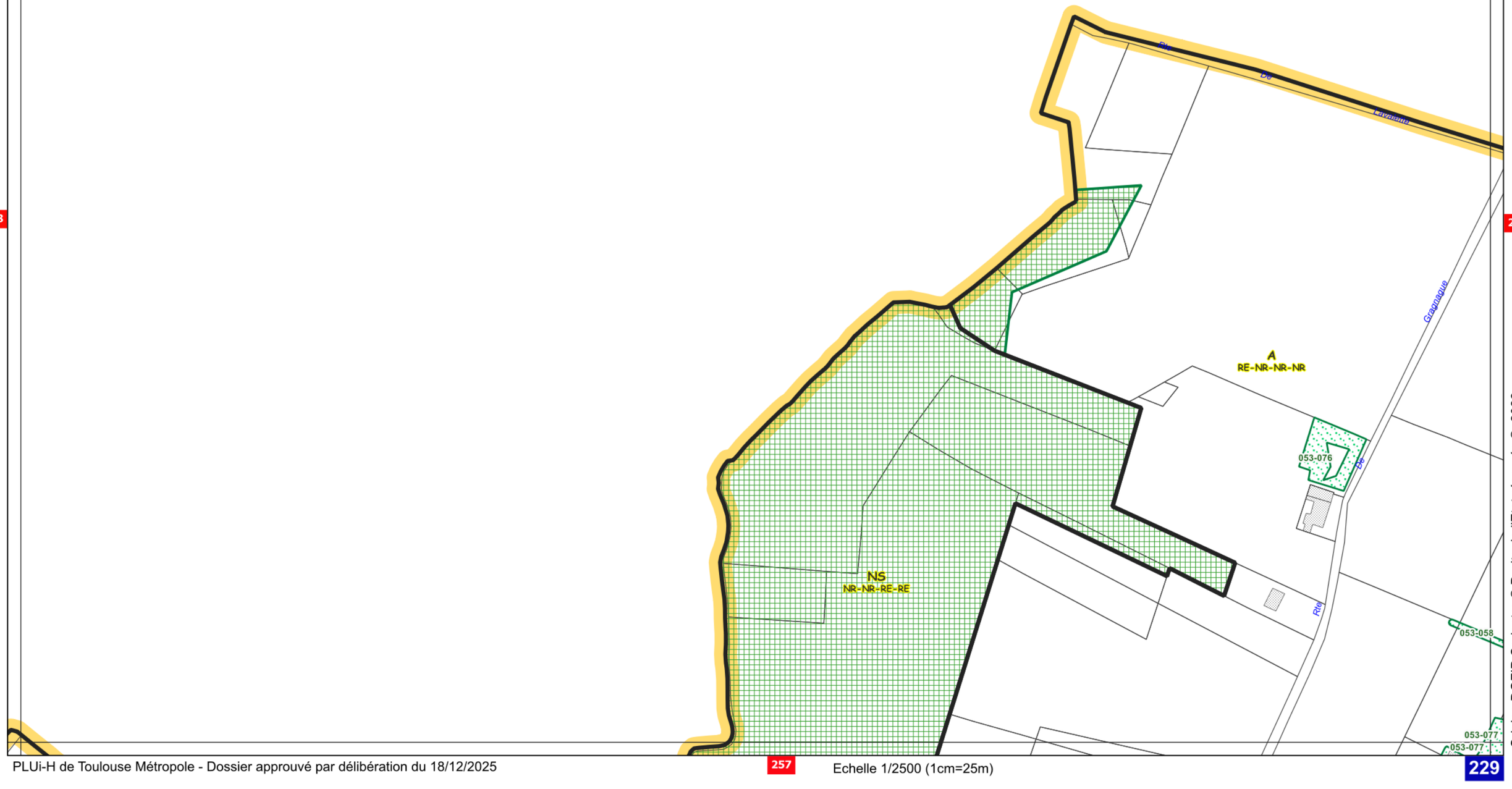




«Origine DGFIP Cadastre © Droits de l'Etat réservés ® 2022»

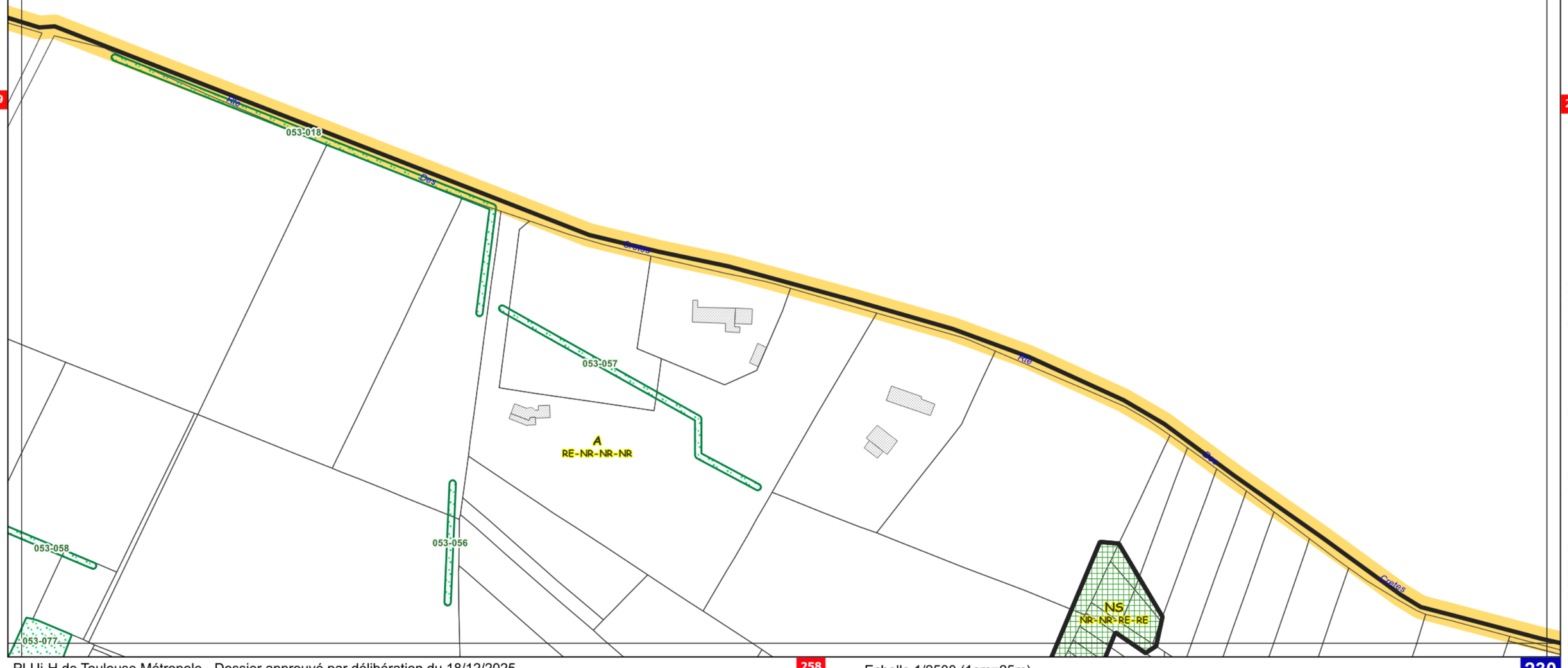


«Origine DGFIP Cadastre © Droits de l'Etat réservés ® 2022»





Echelle 1/2500 (1cm=25m)

230

«Origine DGFIP Cadastre © Droits de l'Etat réservés ® 2022»

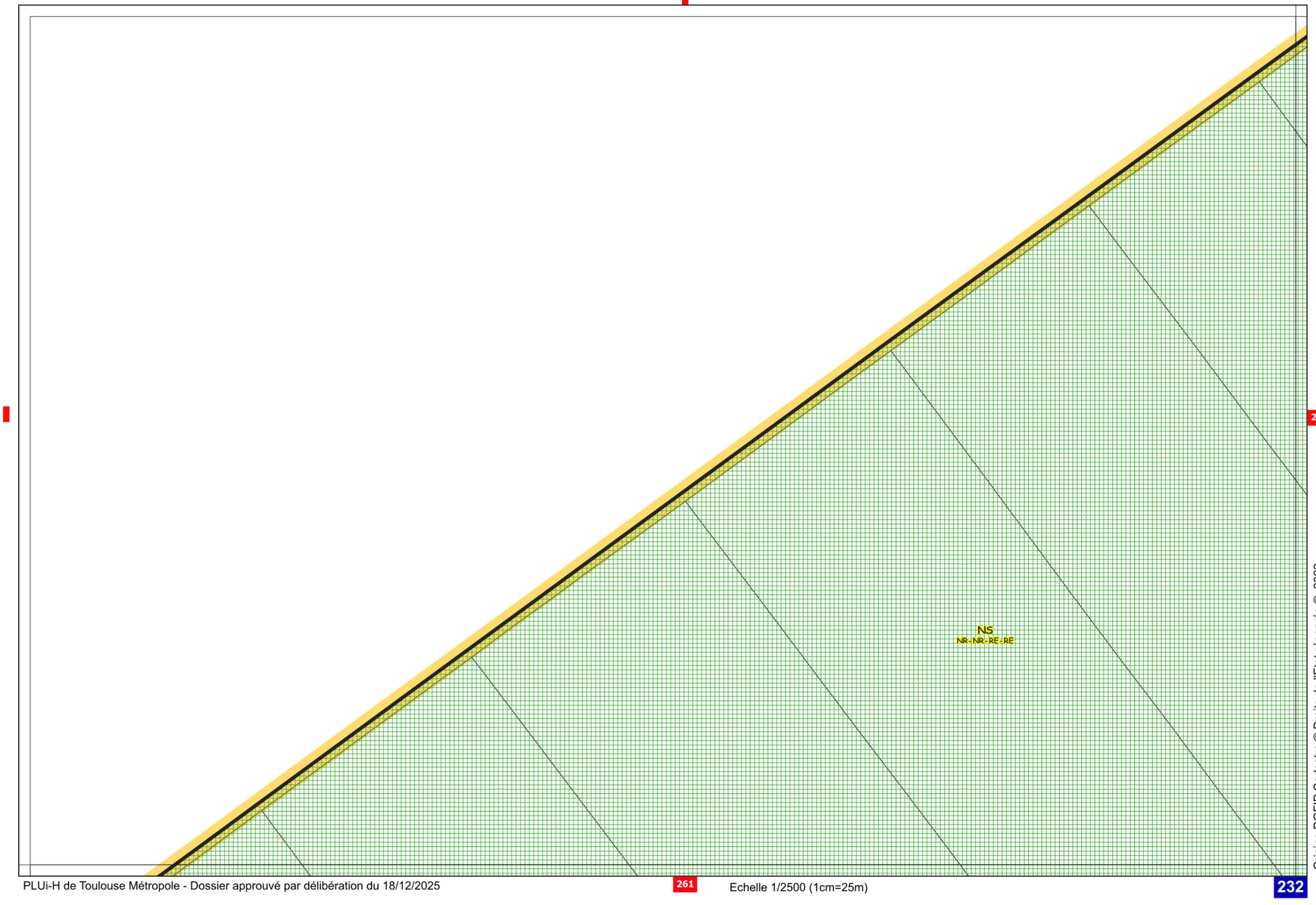




Echelle 1/2500 (1cm=25m)

«Origine DGFIP Cadastre © Droits de l'Etat réservés ® 2022»

205

232

234

Cha

Des

Toudats

Che

NS
NR-NR-RE-RE

262

233

«Origine DGFIP Cadastre © Droits de l'Etat réservés ® 2022»



Echelle 1/2500 (1cm=25m)

206

233

235

NS
NR-NR-RE-RE

A1
RE-NR-NR-NR

UM9
6-NR-30-50

NS
NR-NR-RE-RE

Des

Toulats

351-016

Che

Des

Toulats

NS
NR-NR-RE-RE

A1
RE-NR-NR-NR

Che

NS
NR-NR-RE-RE

AAL1
RE-NR-RE-RE

A
RE-NR-NR-NR

«Origine DGFIP Cadastre © Droits de l'Etat réservés ® 2022»

207

234

236

264

A1
RE-NR-NR-NR

UM9
6-NR-30-50

NS
NR-NR-RE-RE

UM9
6-NR-30-50

UM9
6-NR-30-50

A
RE-NR-NR-NR

351-018

351-012

351-007

Rte

Rte

Rte

208

235

237

UM9
6-NR-30-50

NS
NR-NR-RE-RE

A
RE-NR-NR-NR

A
RE-NR-NR-NR

UM7
6-NR-25-55

Che

Du

Gajea

351-025

351-007

«Origine DGFIP Cadastre © Droits de l'Etat réservés ® 2022»

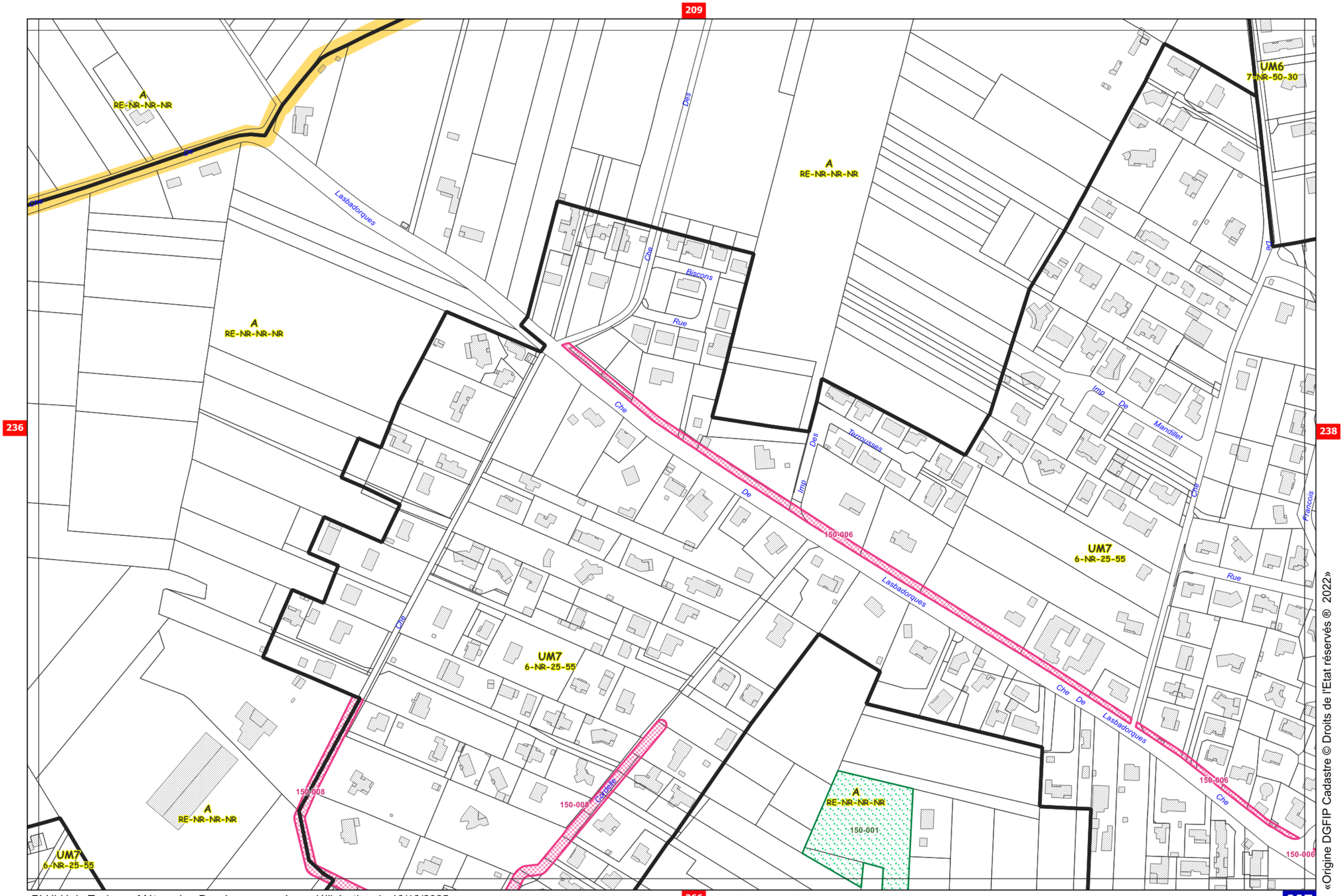


«Origine DGFIP Cadastre © Droits de l'Etat réservés ® 2022»



Echelle 1/2500 (1cm=25m)

210

237

239

UM6
7-NR-50-30

UIC4
15-NR-NR-RE

A
RE-NR-NR-NR

UM7
6-NR-25-55

UIC1
NR-NR-NR-RE

150-006

150-006

267

238

Echelle 1/2500 (1cm=25m)

PLUi-H de Toulouse Métropole - Dossier approuvé par délibération du 18/12/2025

«Origine DGFIP Cadastre © Droits de l'Etat réservés ® 2022»

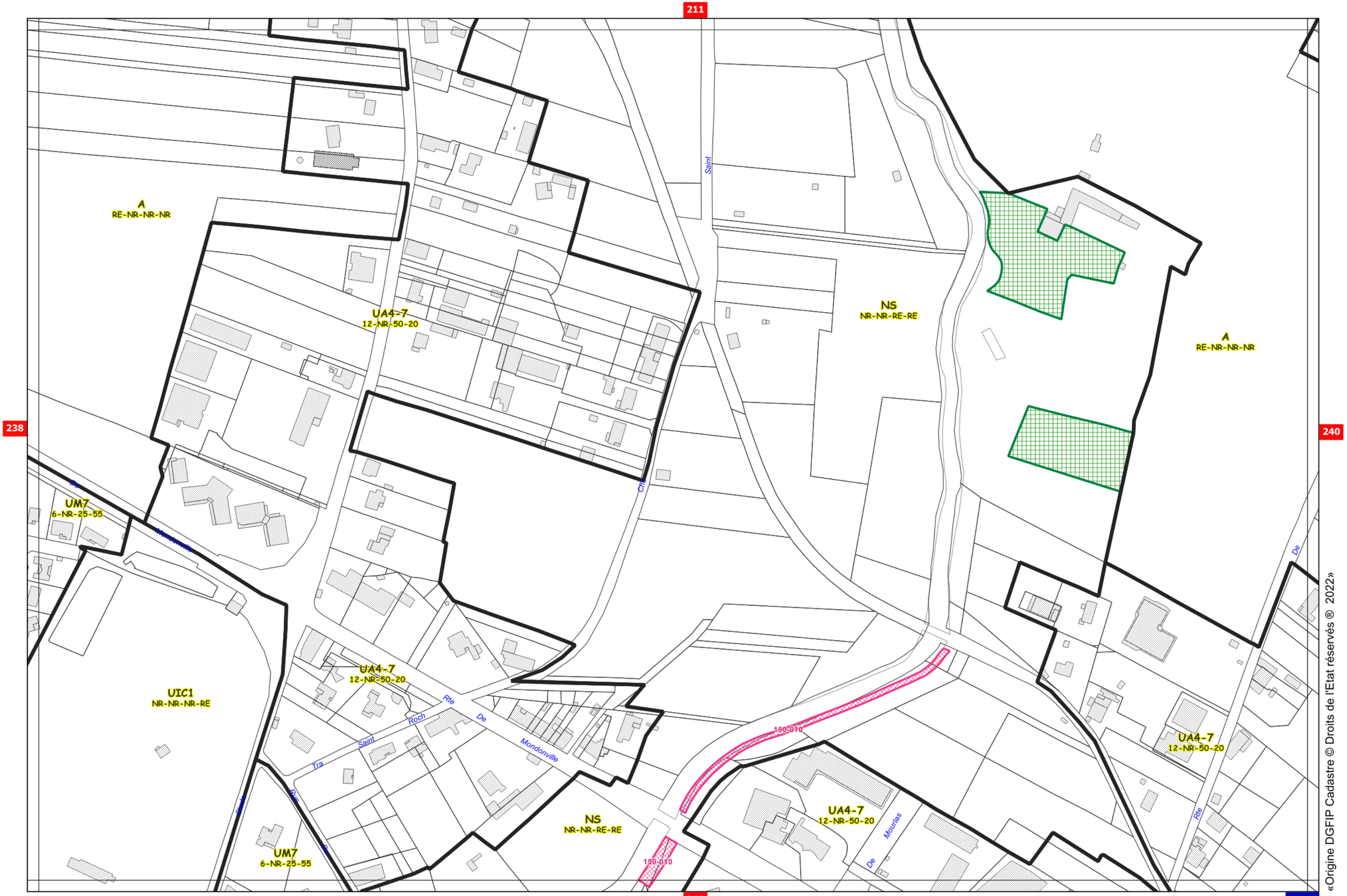


«Origine DGFIP Cadastre © Droits de l'Etat réservés ® 2022»



Echelle 1/2500 (1cm=25m)

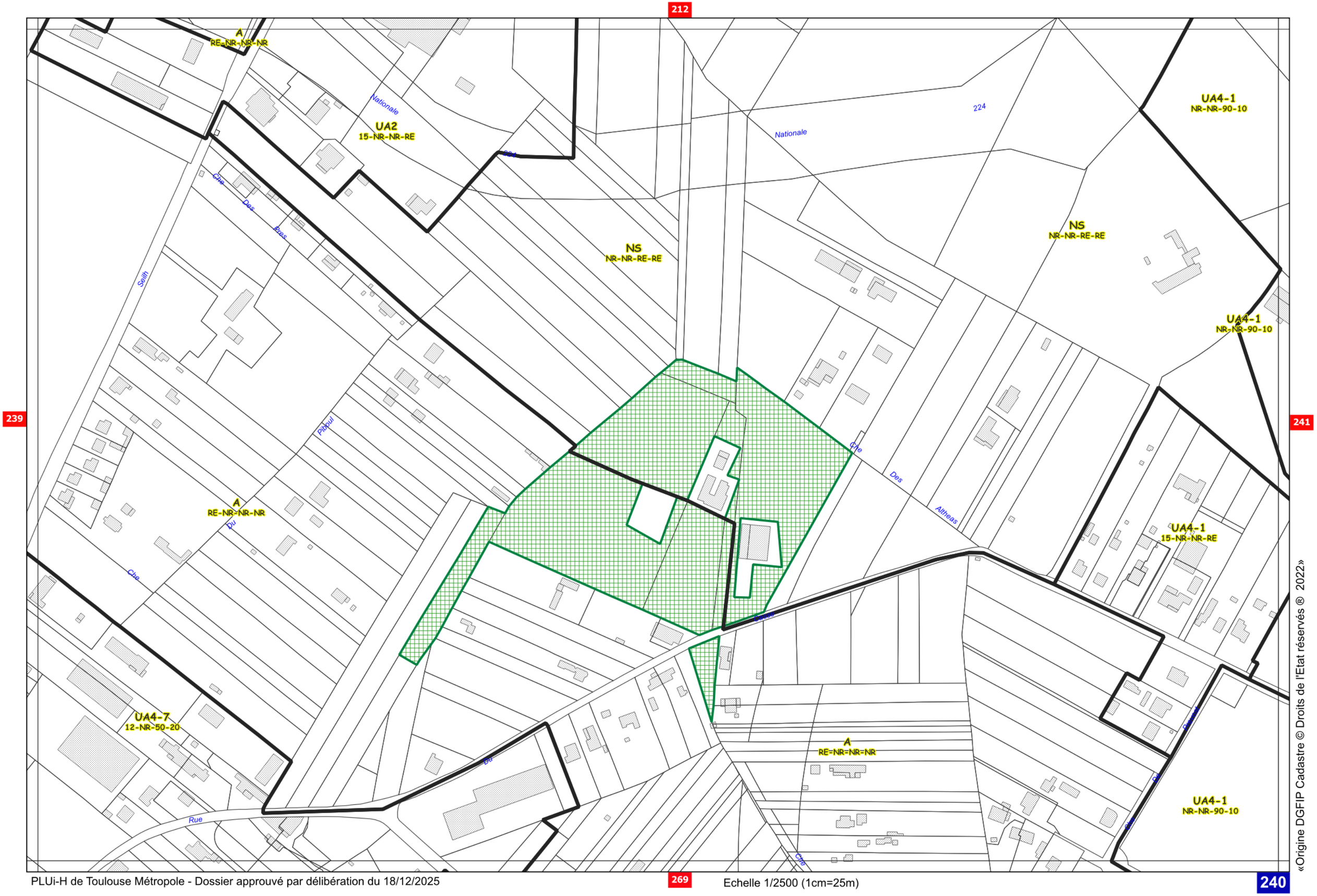


«Origine DGFIP Cadastre © Droits de l'Etat réservés ® 2022»



Echelle 1/2500 (1cm=25m)

213

240

242

270

241

Grangette

Jacques

Rue

UA4-1
NR-NR-90-10

UA4-1
15-NR-NR-RE

NS
NR-NR-RE-RE

UA4-1
NR-NR-90-10

«Origine DGFIP Cadastre © Droits de l'Etat réservés ® 2022»



Echelle 1/2500 (1cm=25m)

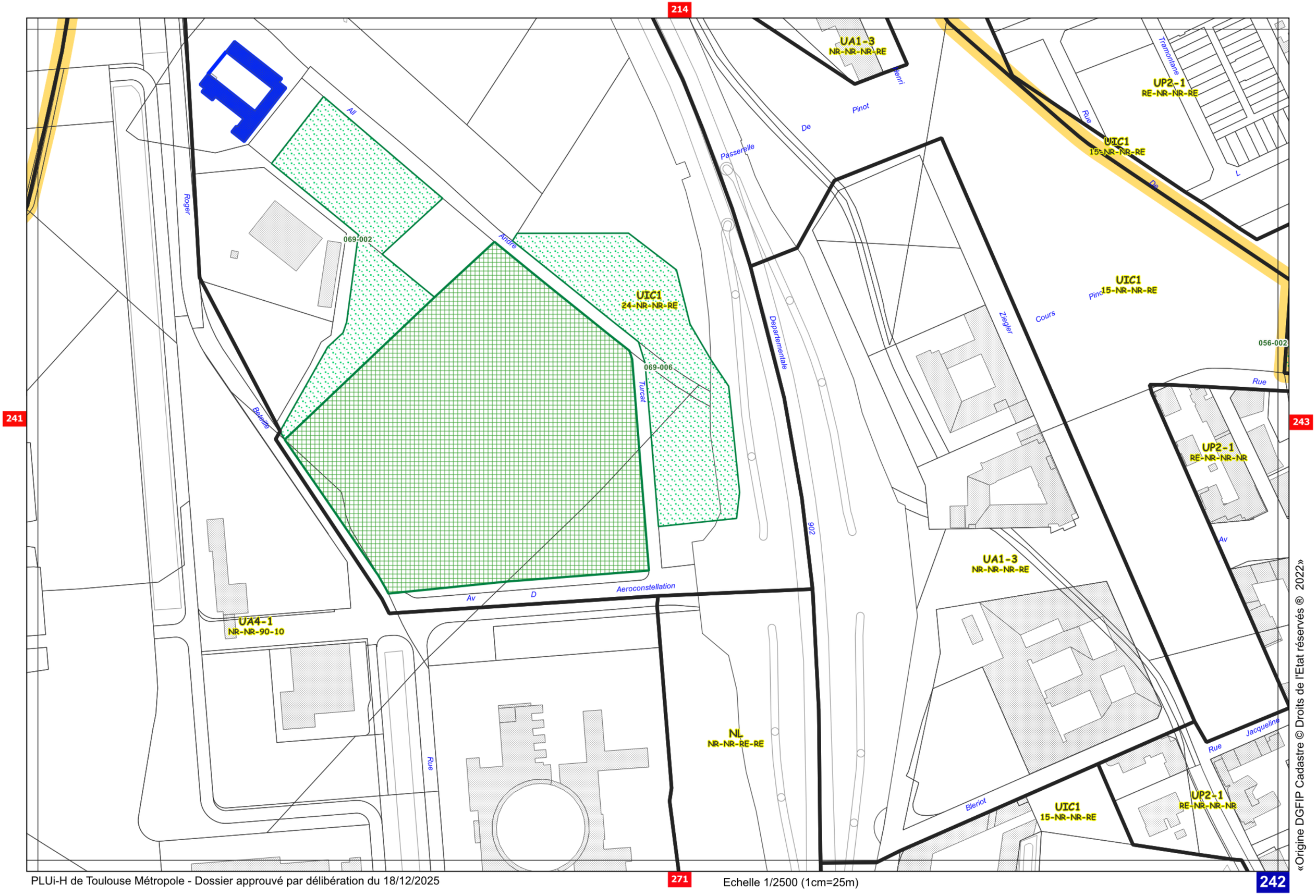


PLUi-H de Toulouse Métropole - Dossier approuvé par délibération du 18/12/2025

Echelle 1/2500 (1cm=25m)

«Origine DGFIP Cadastre © Droits de l'Etat réservés ® 2022»

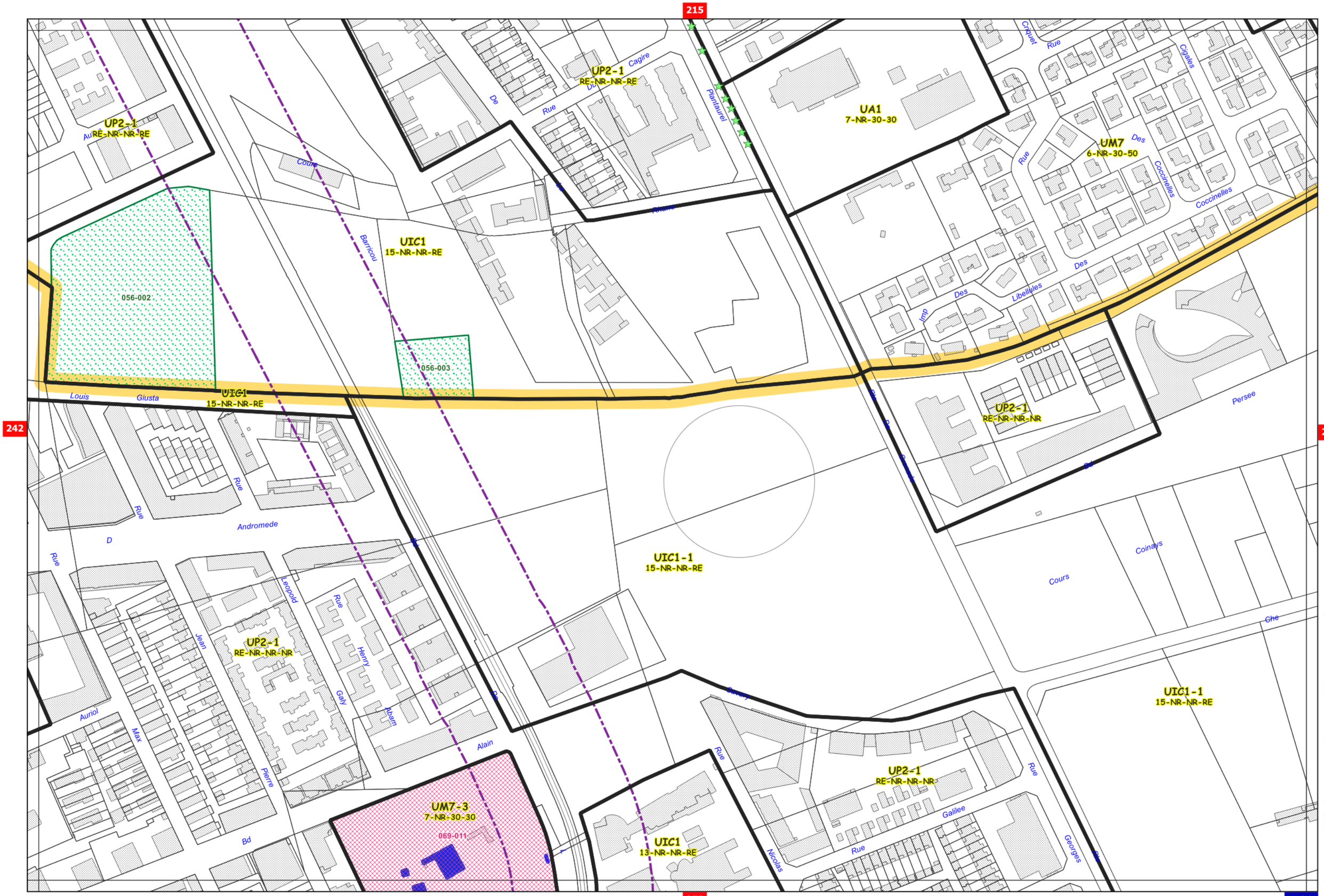


PLUi-H de Toulouse Métropole - Dossier approuvé par délibération du 18/12/2025

Echelle 1/2500 (1cm=25m)

«Origine DGFIP Cadastre © Droits de l'Etat réservés ® 2022»

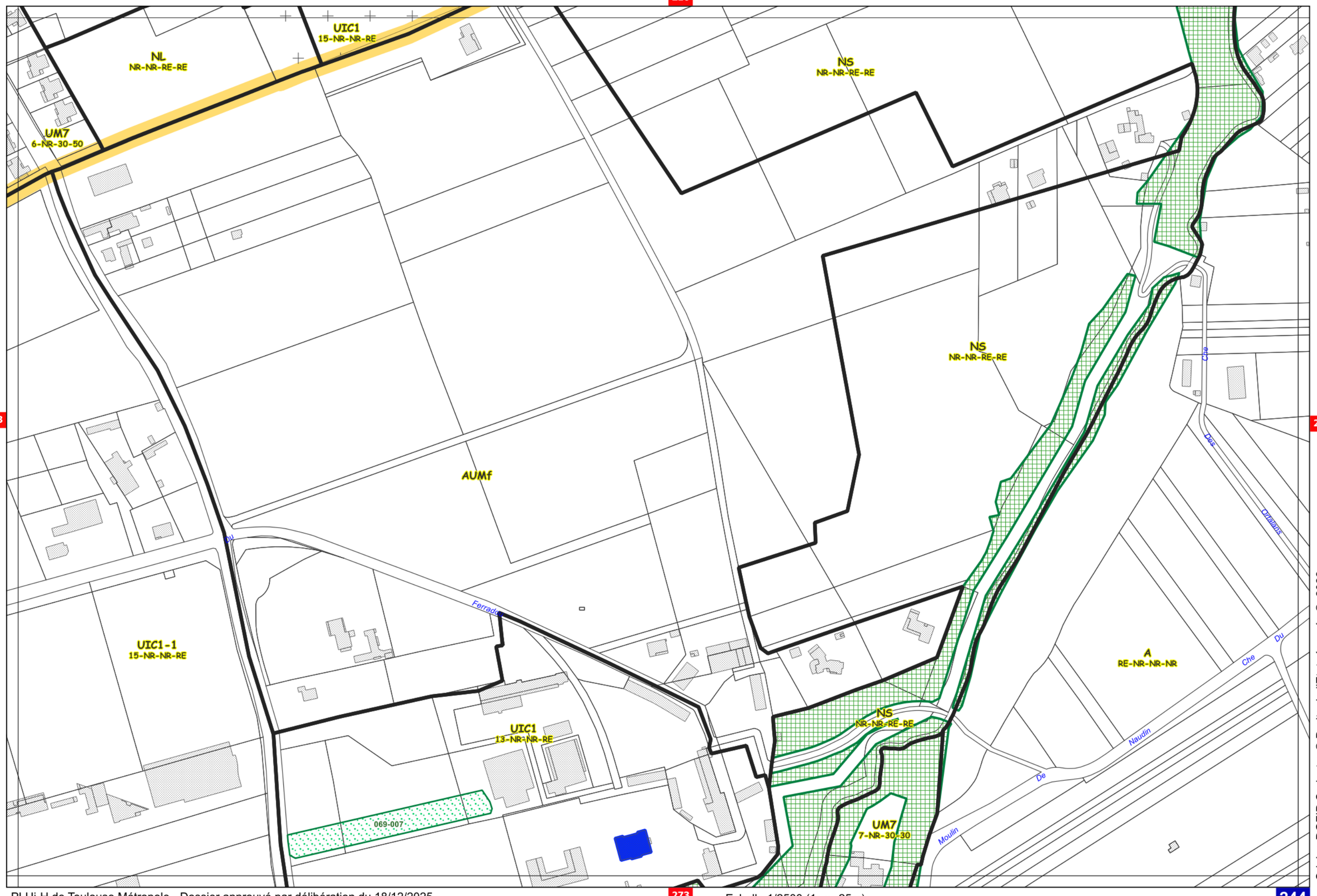






«Origine DGFIP Cadastre © Droits de l'Etat réservés ® 2022»





Echelle 1/2500 (1cm=25m)

NL
NR-NR-RE-RE

NS
NR-NR-RE-RE

A
RE-NR-NR-NR

NAL1
13-NR-RE-RE

Che
Du
Naudin
De
Moulin
Tiers
Etat

«Origine DGFIP Cadastre © Droits de l'Etat réservés ® 2022»





Echelle 1/2500 (1cm=25m)

218

245

247

275

246

NS
NR-NR-RE-RE

NS
NR-NR-RE-RE

NS
NR-NR-RE-RE

UA1
16-L-NR-RE

UA2
22-L-NR-RE

UIC2
NR-NR-NR-RE

NL
NR-NR-RE-RE

555-096

555-410

555-112

555-411

555-441

555-442

Imp

Saint

James

Che

Du

Che

Che

Che

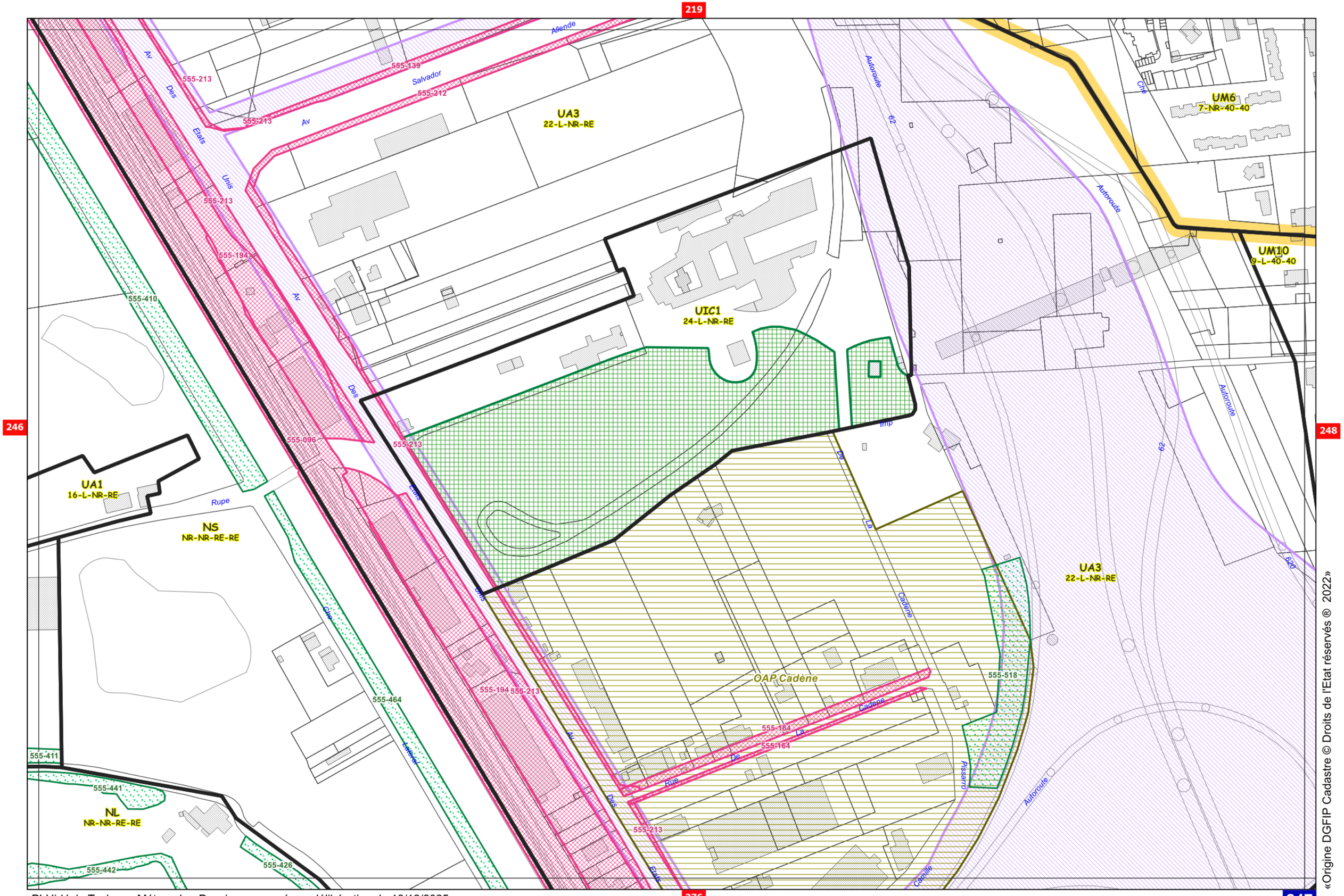


«Origine DGFIP Cadastre © Droits de l'Etat réservés ® 2022»



Echelle 1/2500 (1cm=25m)

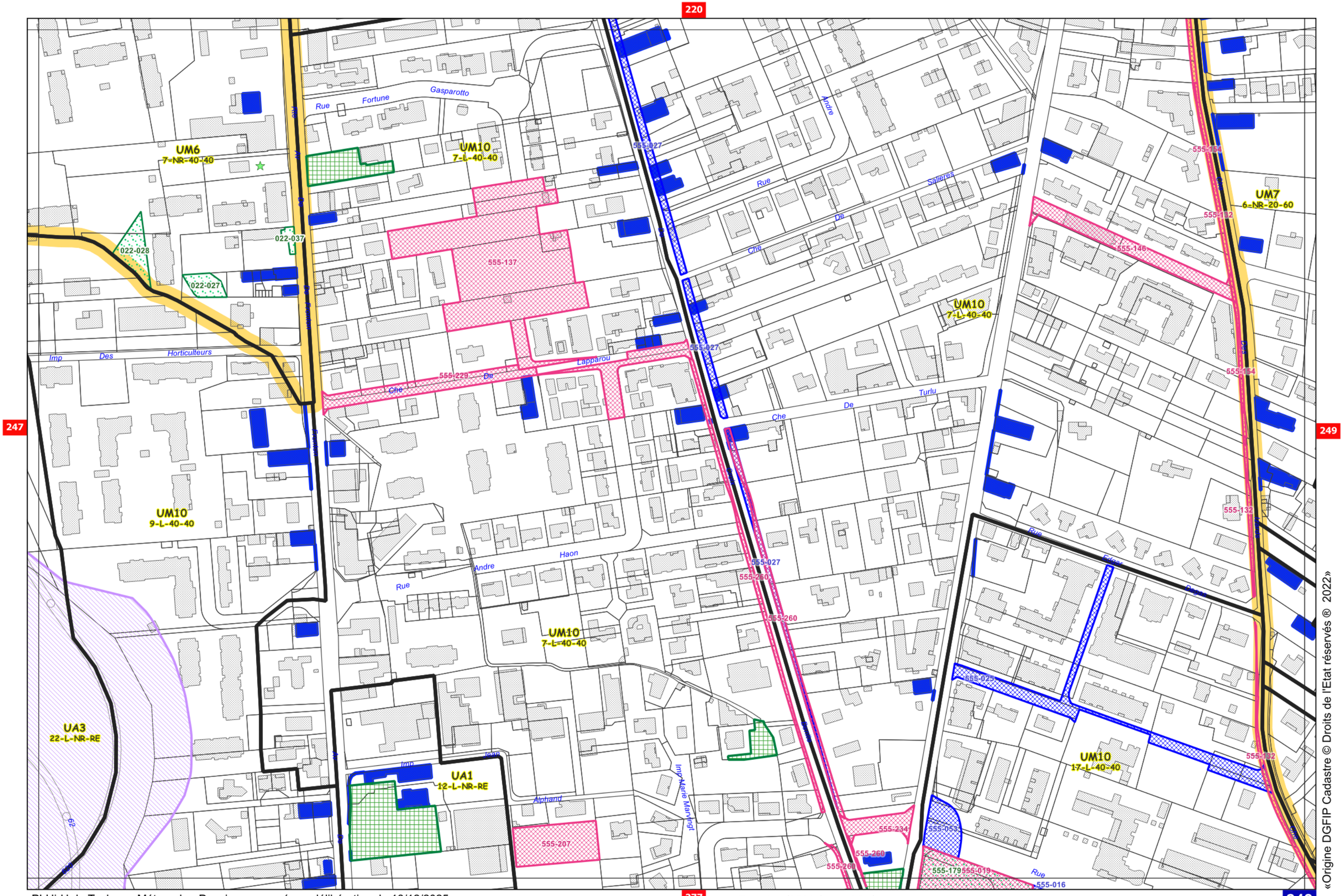


«Origine DGFIP Cadastre © Droits de l'Etat réservés ® 2022»



Echelle 1/2500 (1cm=25m)

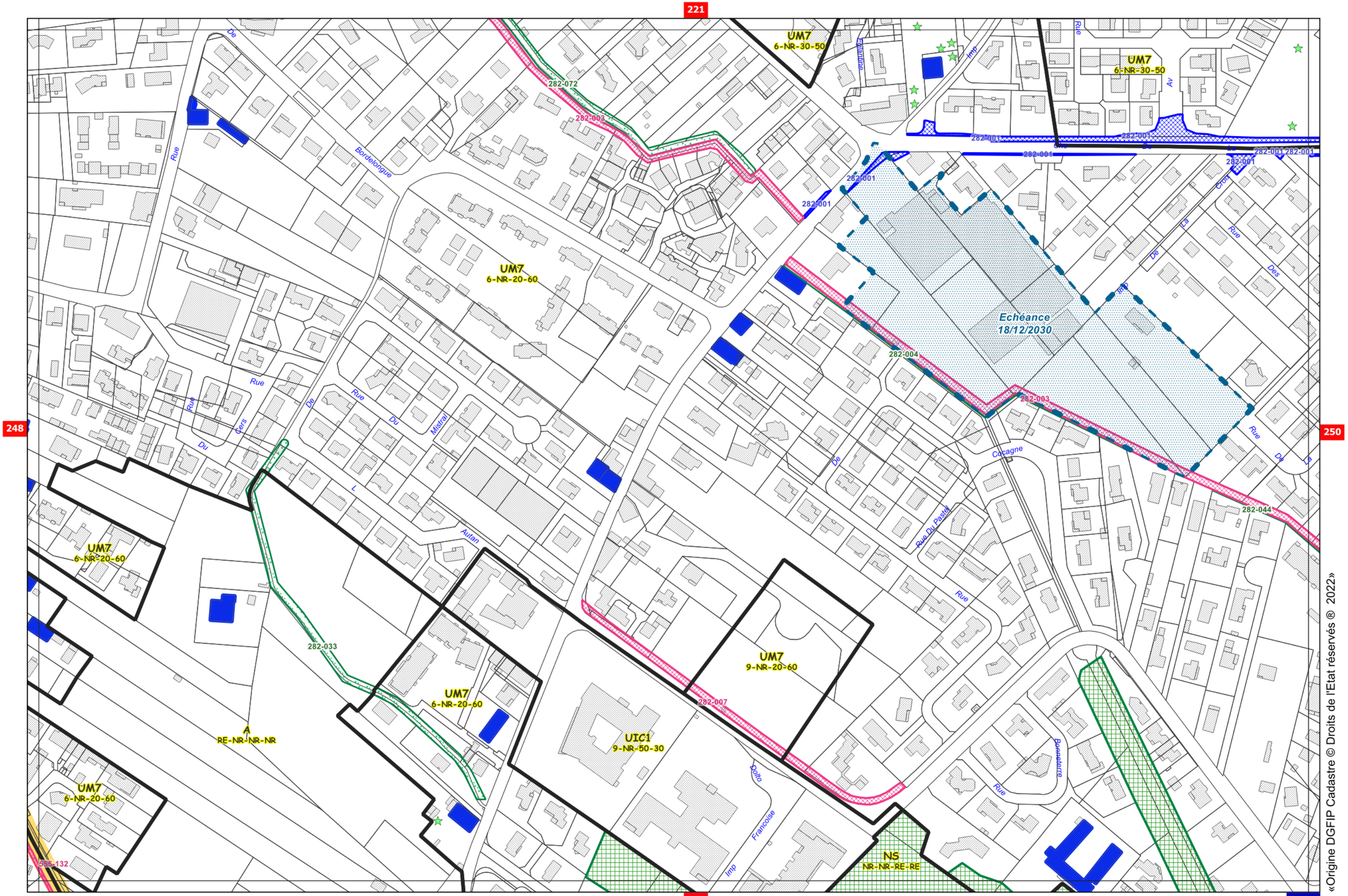


«Origine DGFIP Cadastre © Droits de l'Etat réservés ® 2022»



Echelle 1/2500 (1cm=25m)

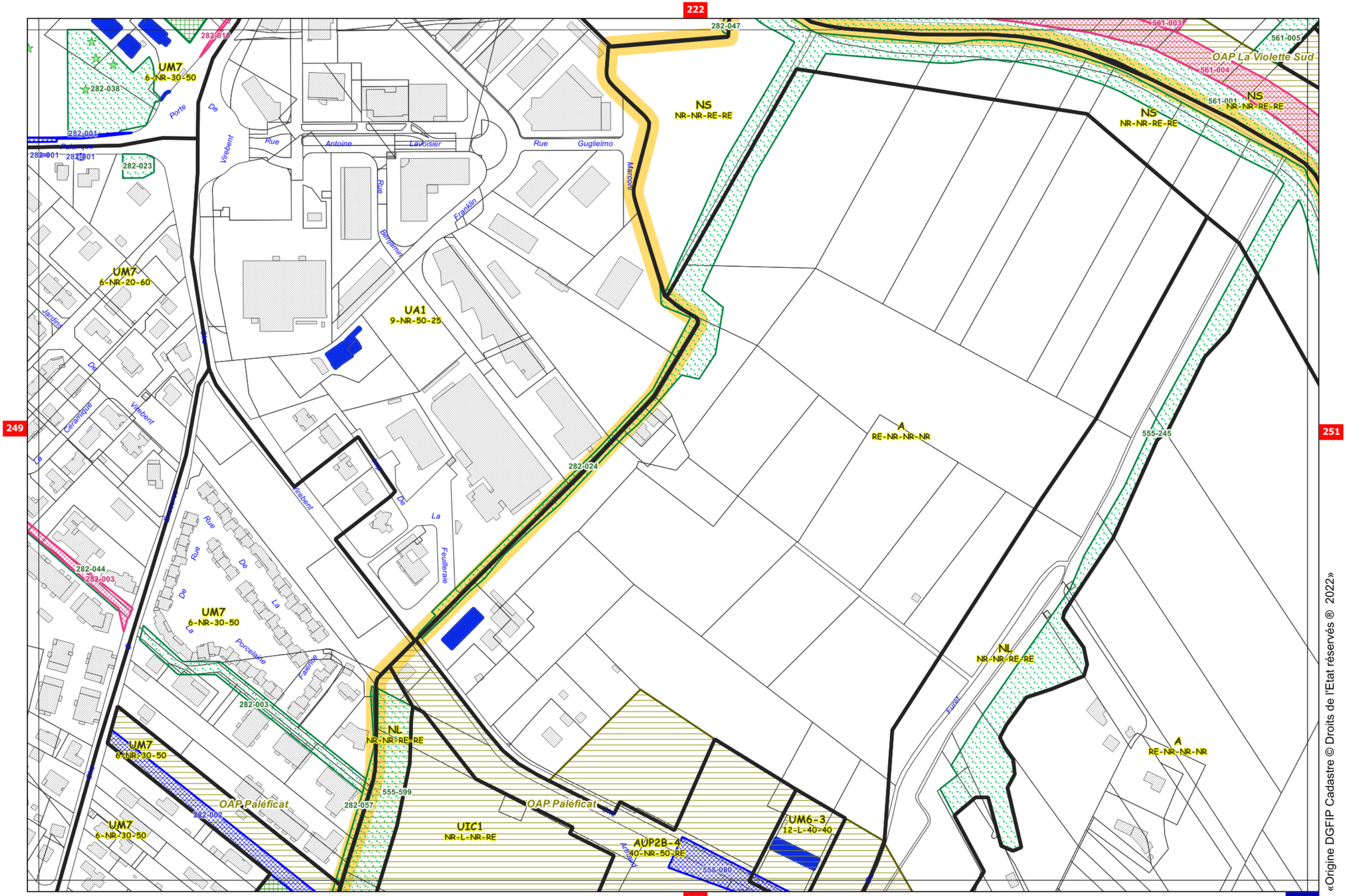


«Origine DGFIP Cadastre © Droits de l'Etat réservés ® 2022»



Echelle 1/2500 (1cm=25m)

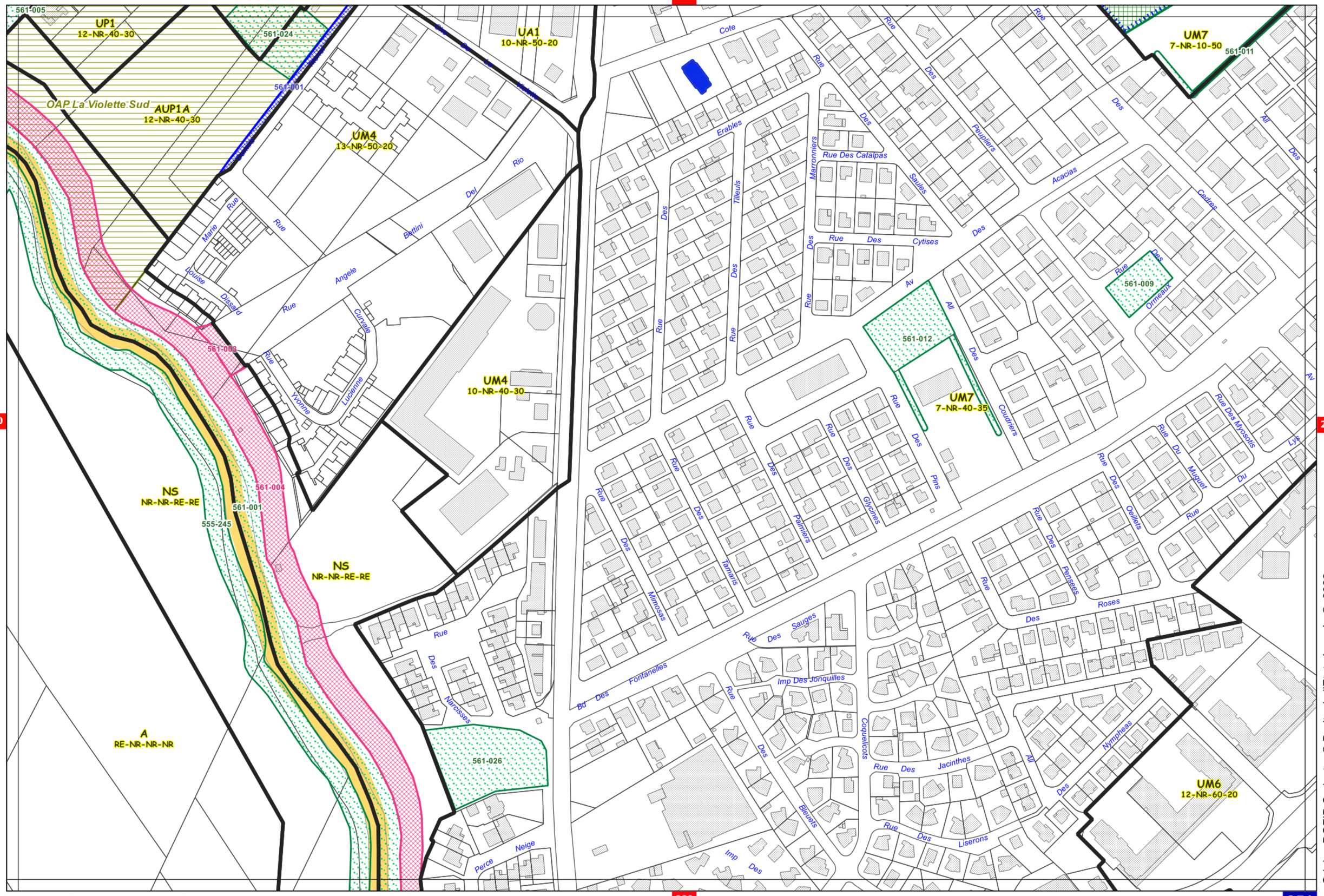


250
252

«Origine DGFIP Cadastre © Droits de l'Etat réservés ® 2022»



280

Echelle 1/2500 (1cm=25m)

224

251

253

281

252

UM7
7-NR-40-35

UM4
12-NR-60-20

UM6
7-NR-50-20

UM7
7-NR-10-50

UIC1
12-NR-NR-RE

UM6
12-NR-60-20

UM7
7-NR-40-35

UIC1
12-NR-NR-RE

UM7
7-NR-40-35

561-011
561-009
561-009
561-009
561-009
561-032
561-012
561-038
561-015
561-014
561-L001
561-L002
561-L003

Av
Rue
Des
De
Du
Del
La
Le
Imp
Fauvettes
Alouettes
Rossignols
Chenes
Geraniums
Primeveres
Imp Des Camelias
Cornaudric
Grive
Caminot
Vallier
Mont
Tourmalet
Autan
Blanc
Midi
Pyrenees
Pic
Chioula
Canalet
Canalet
Caminot
Caminot
Canalet
Canalet
Canalet

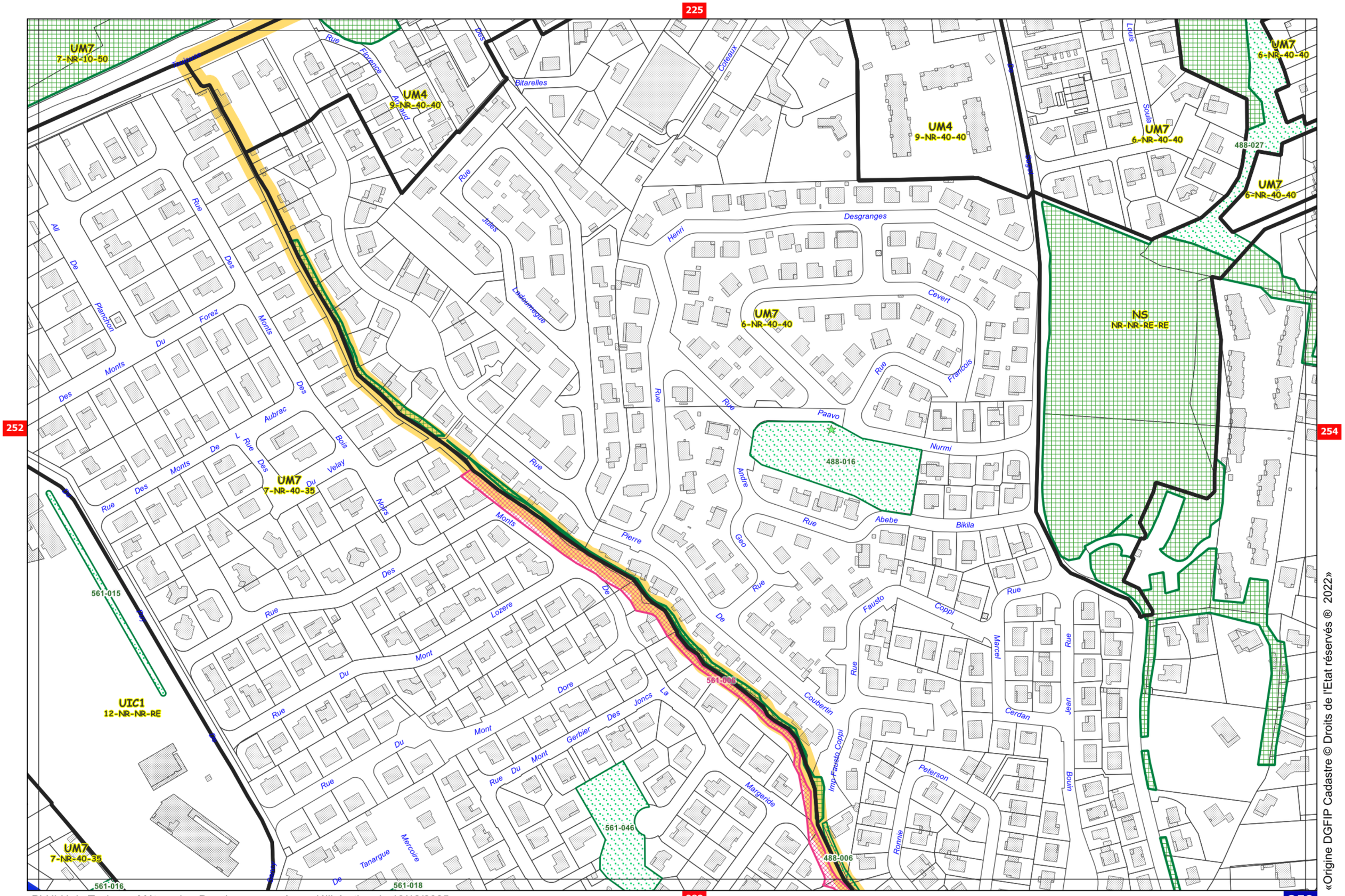


«Origine DGFIP Cadastre © Droits de l'Etat réservés ® 2022»

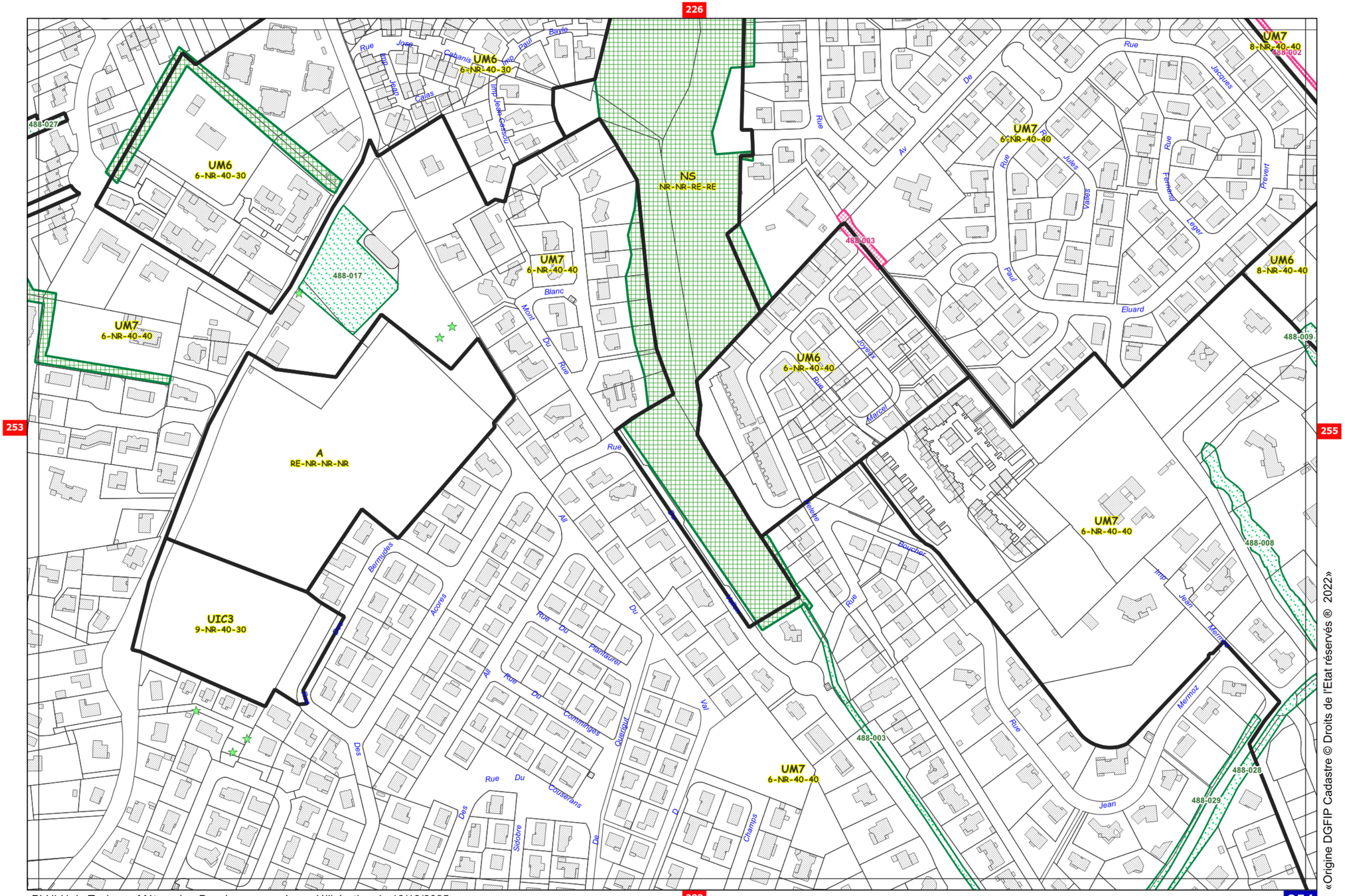


«Origine DGFIP Cadastre © Droits de l'Etat réservés ® 2022»



Echelle 1/2500 (1cm=25m)

UM7
8-NR-40-40

NS
NR-NR-RE-RE

UM7
6-NR-40-40

488-002

488-009

UM6
8-NR-40-40

488-008

488-028

Pierre

Roques

Rue

Rue

Ludovic

Dareys

UM7
6-NR-40-40

UM7
6-NR-40-40

A
RE-NR-NR-NR

UA3
9-NR-40-25





Echelle 1/2500 (1cm=25m)



«Origine DGFIP Cadastre © Droits de l'Etat réservés ® 2022»

228

257




«Origine DGFIP Cadastre © Droits de l'Etat réservés ® 2022»



286

Echelle 1/2500 (1cm=25m)

256

NS
NR-NR-RE-RE

053-077

053-046

053-049

A
RE-NR-NR-NR

053-051

053-050

Gragnague

De

Rte

NS
NR-NR-RE-RE

A
RE-NR-NR-NR

053-044

Rte De Gragnague

NS
NR-NR-RE-RE

053-012

053-024

053-048

053-067

053-023

053-062

053-014

«Origine DGFIP Cadastre © Droits de l'Etat réservés ® 2022»





Echelle 1/2500 (1cm=25m)

053-077

053-055

NS
NR-NR-RE-RE

A
RE-NR-NR-NR

NS
NR-NR-RE-RE

A
RE-NR-NR-NR

053-022

053-008

NS
NR-NR-RE-RE

053-054

053-015

A
RE-NR-NR-NR

NAL1
RE-NR-RE-RE

«Origine DGFIP Cadastre © Droits de l'Etat réservés ® 2022»





Echelle 1/2500 (1cm=25m)

231

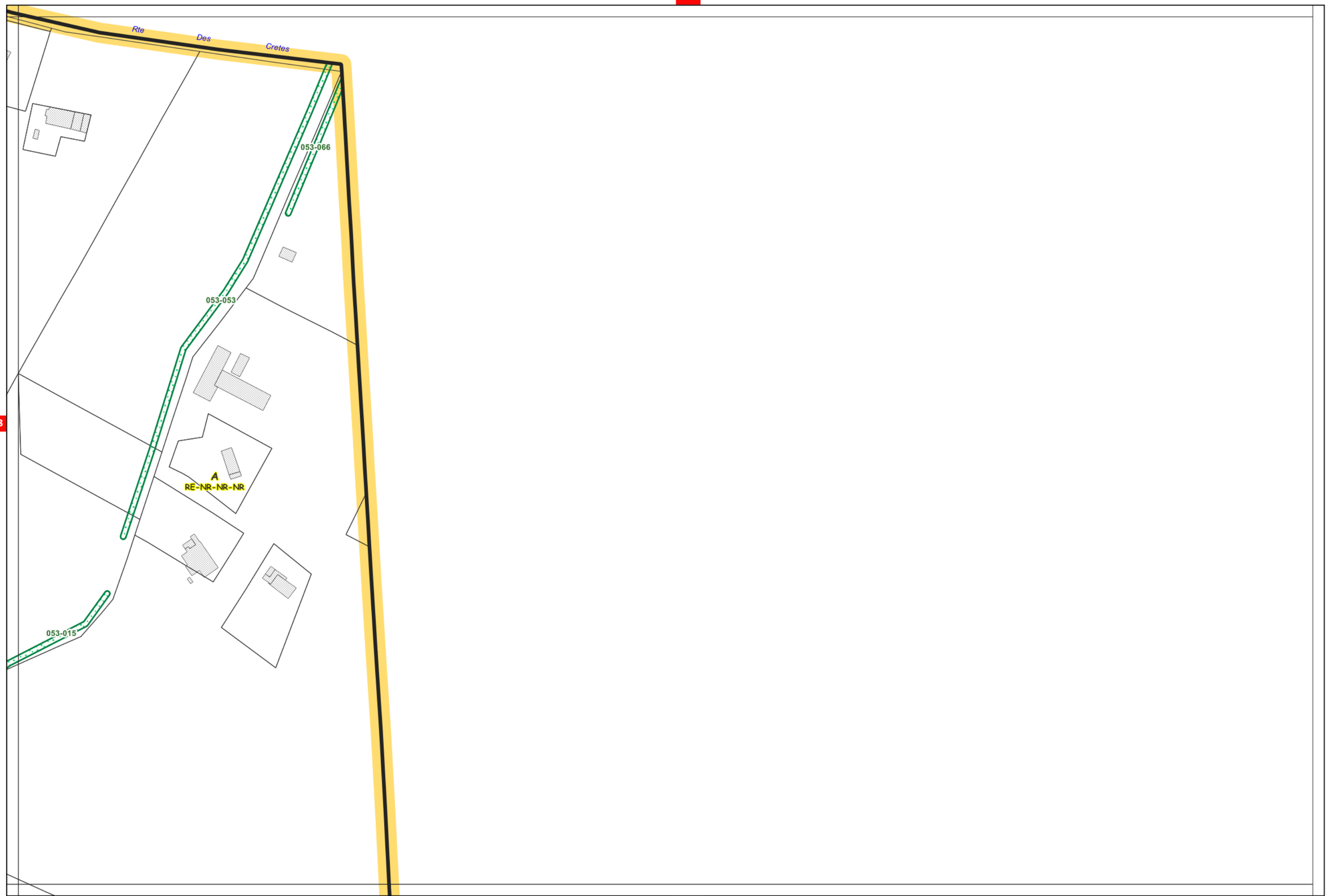


258

«Origine DGFIP Cadastre © Droits de l'Etat réservés ® 2022»

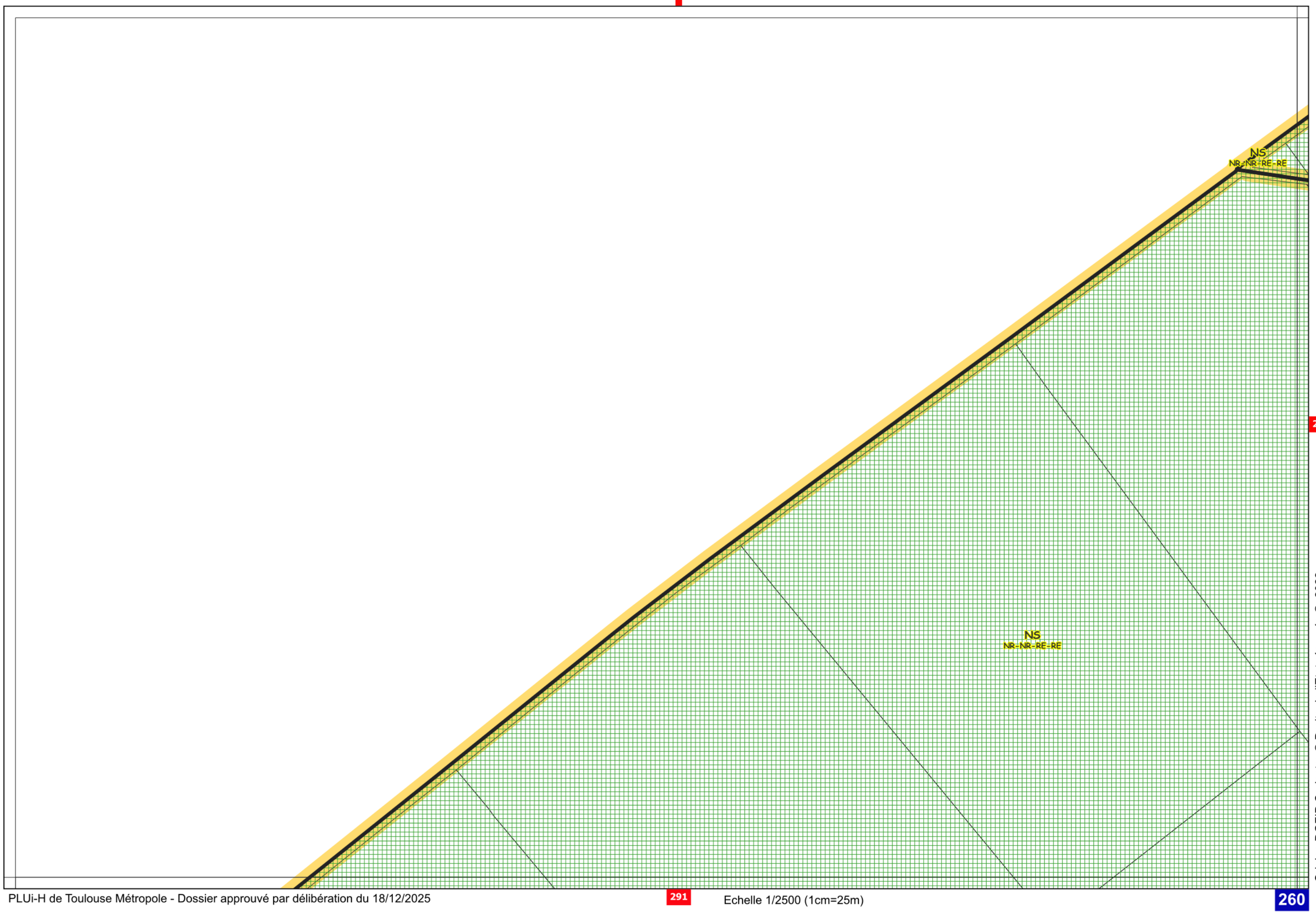


«Origine DGFIP Cadastre © Droits de l'Etat réservés ® 2022»

232

NS
NR-NR-RE-RE

260

262

NS
NR-NR-RE-RE

«Origine DGFIP Cadastre © Droits de l'Etat réservés ® 2022»

233

261

263

NS
NR-NR-RE-RE

A1
RE-NR-NR-NR

A
RE-NR-NR-NR

NS
NR-NR-RE-RE

293

262

«Origine DGFIP Cadastre © Droits de l'Etat réservés ® 2022»



Echelle 1/2500 (1cm=25m)

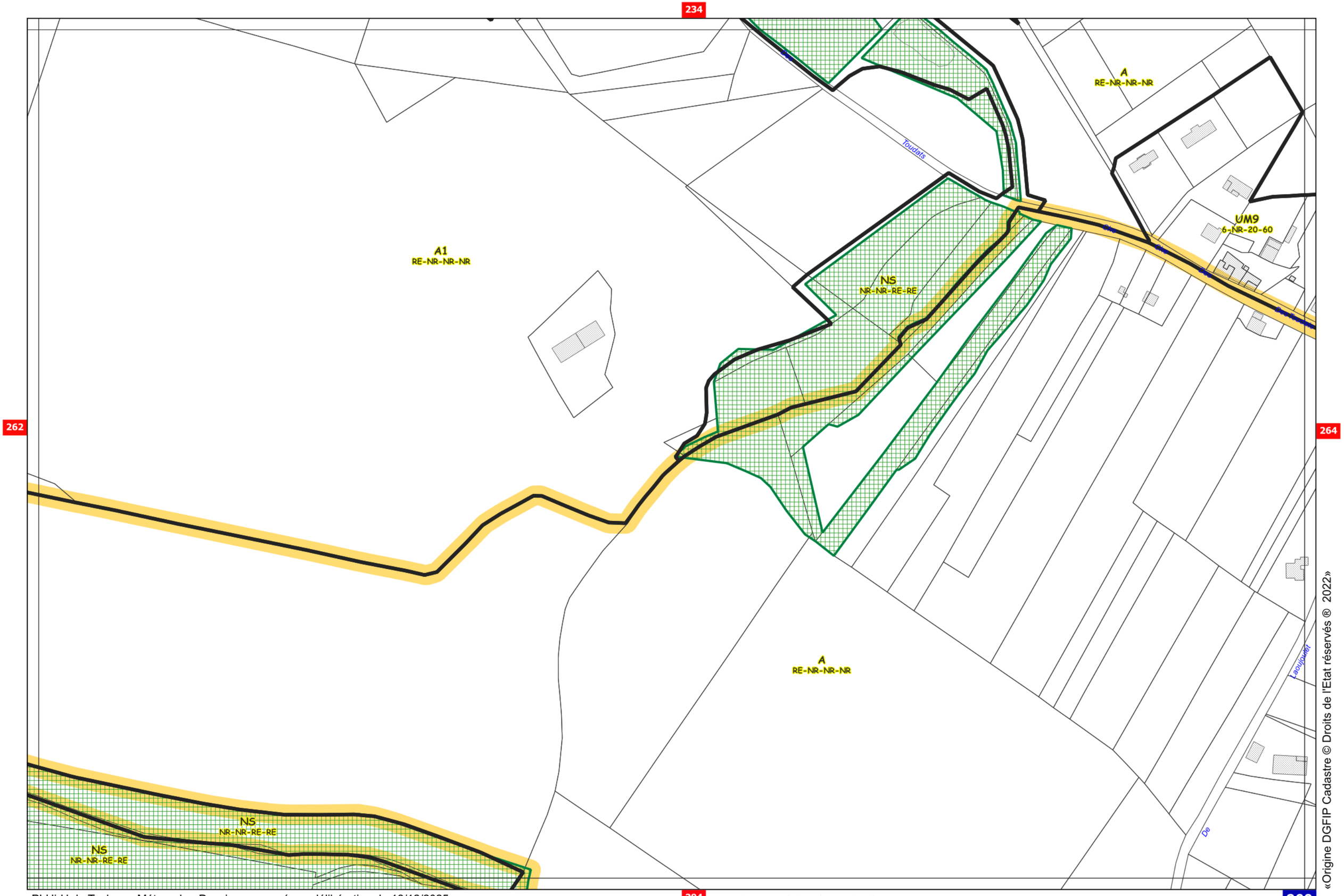


«Origine DGFIP Cadastre © Droits de l'Etat réservés ® 2022»



Echelle 1/2500 (1cm=25m)

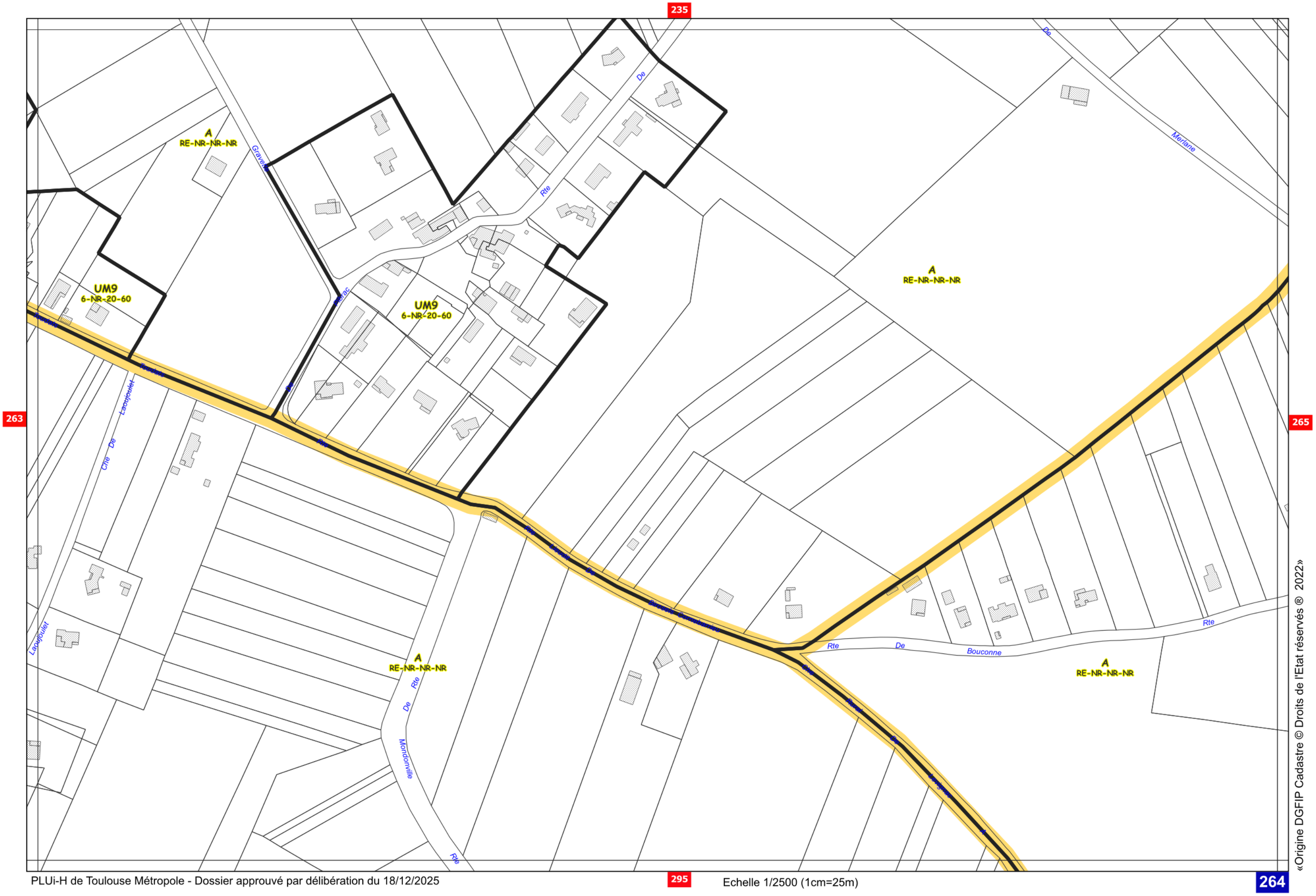


«Origine DGFIP Cadastre © Droits de l'Etat réservés ® 2022»



Echelle 1/2500 (1cm=25m)

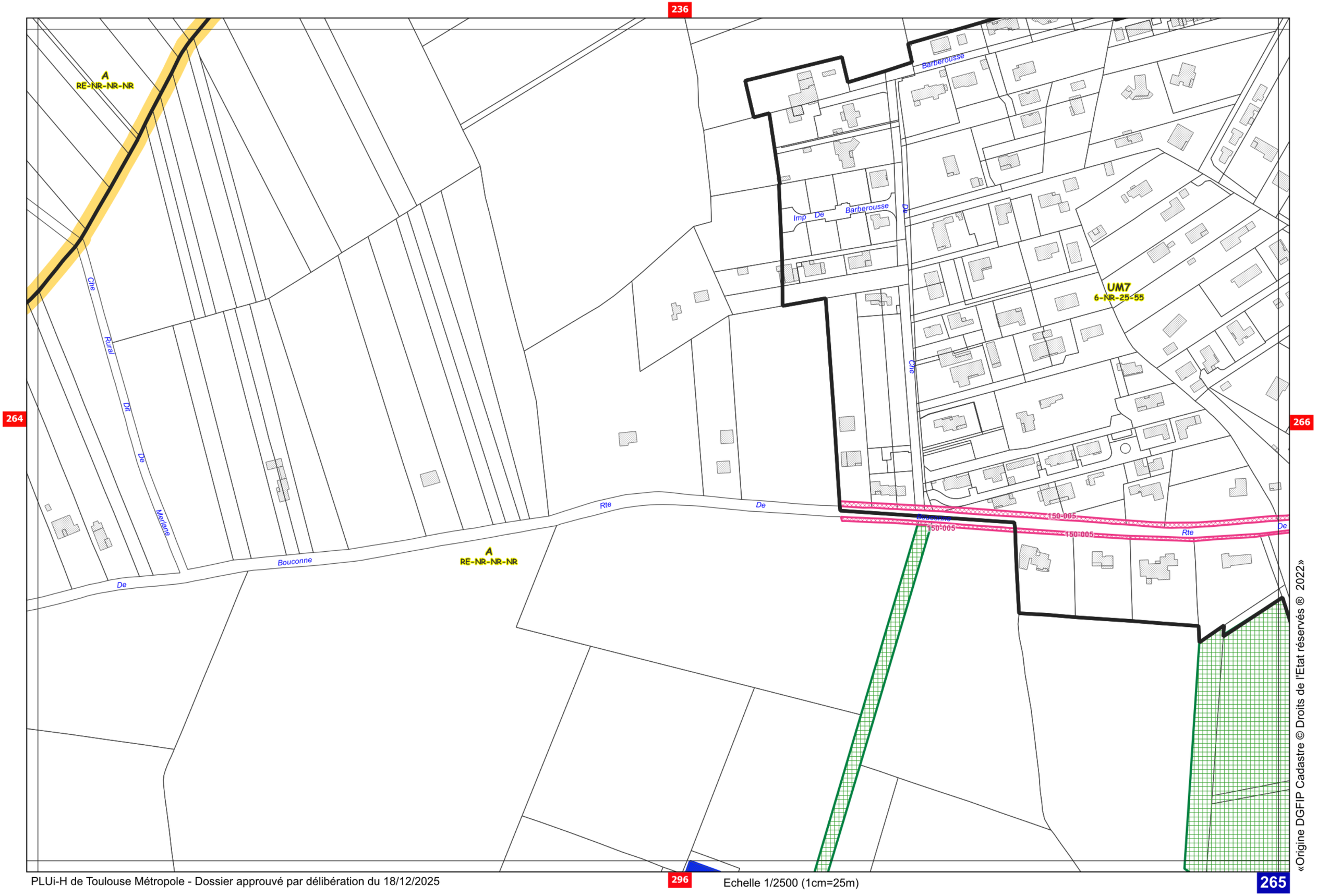


«Origine DGFIP Cadastre © Droits de l'Etat réservés ® 2022»



Echelle 1/2500 (1cm=25m)

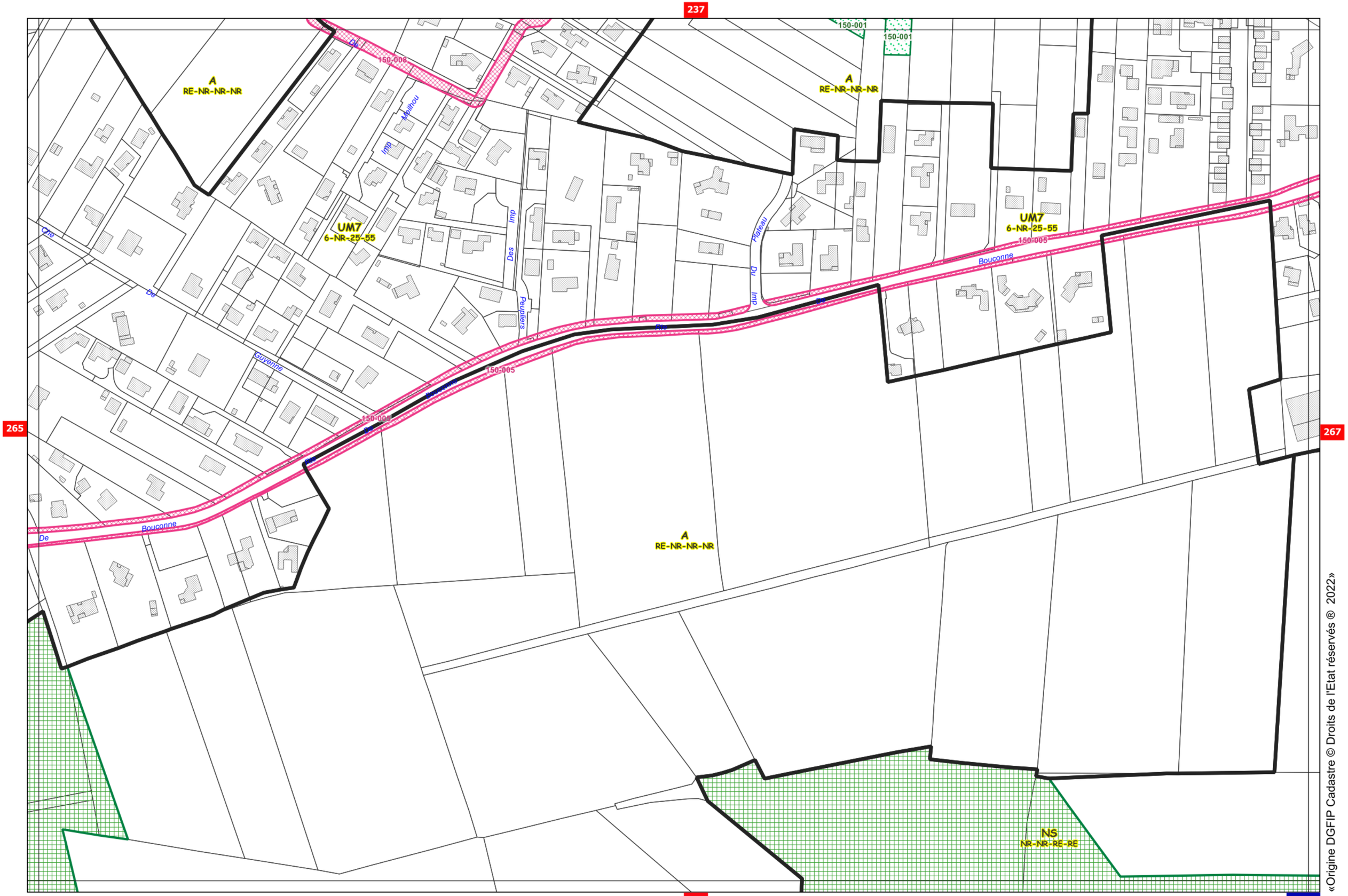


«Origine DGFIP Cadastre © Droits de l'Etat réservés ® 2022»



Echelle 1/2500 (1cm=25m)

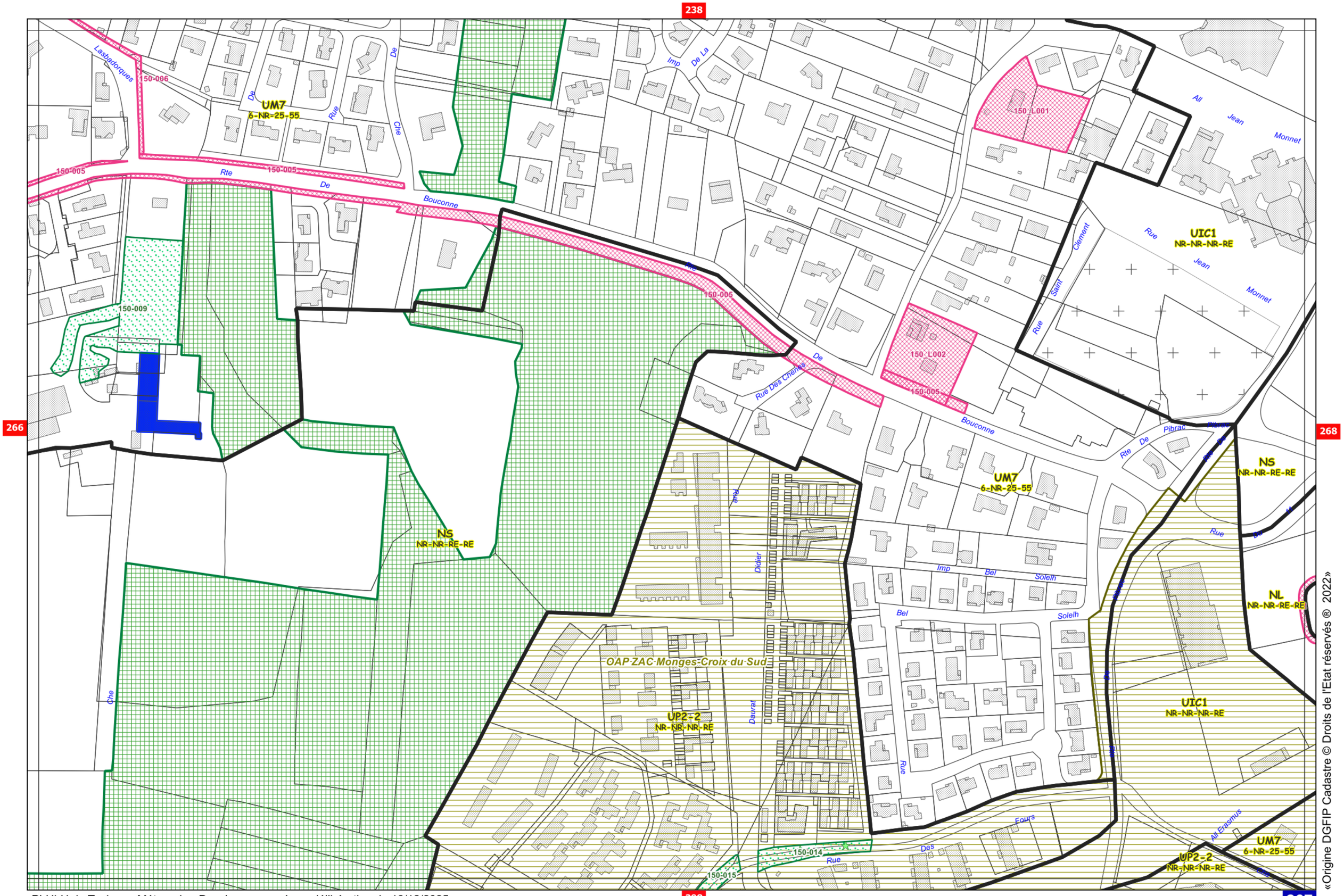


«Origine DGFIP Cadastre © Droits de l'Etat réservés ® 2022»



Echelle 1/2500 (1cm=25m)

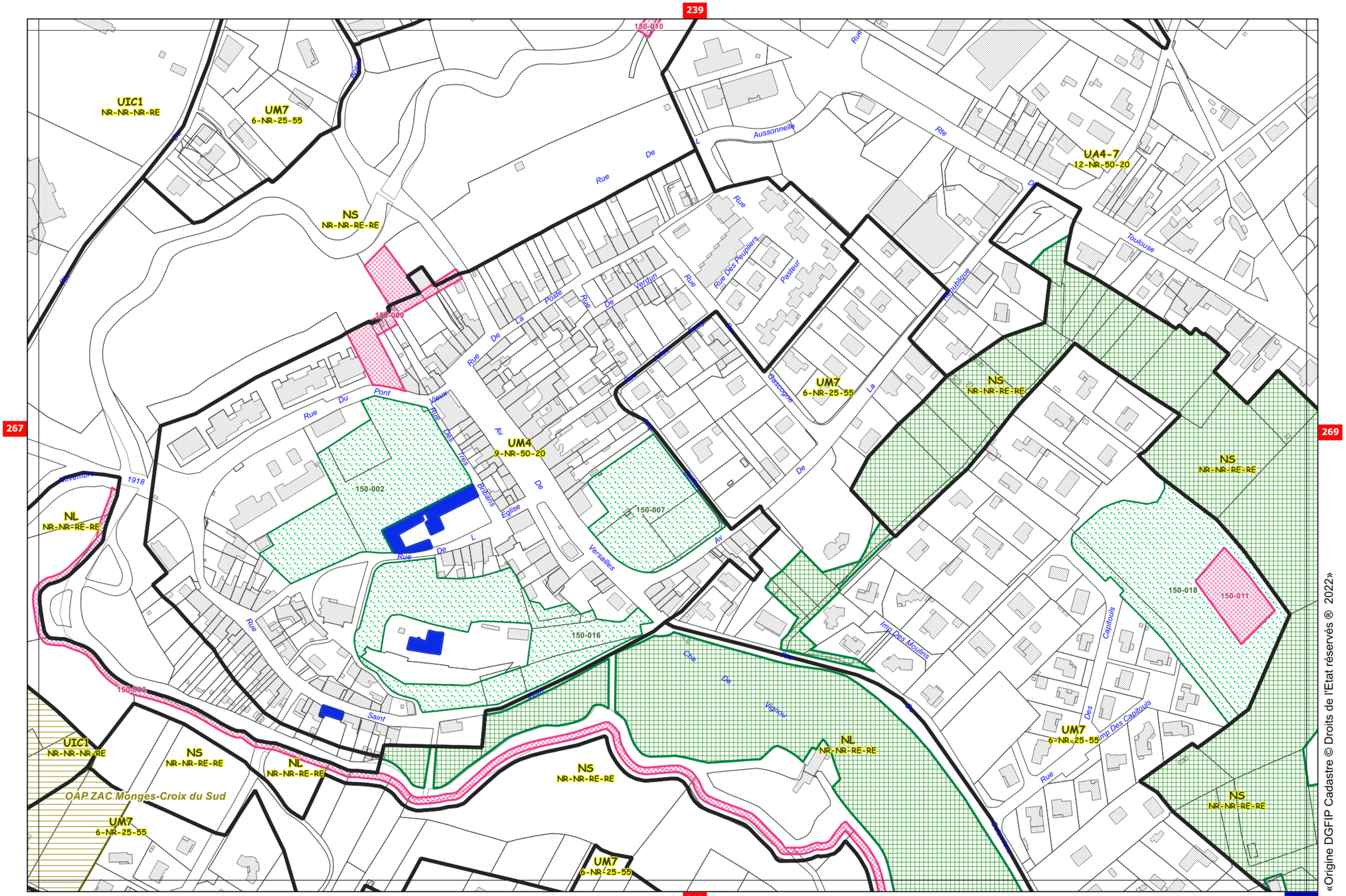


«Origine DGFIP Cadastre © Droits de l'Etat réservés ® 2022»



Echelle 1/2500 (1cm=25m)

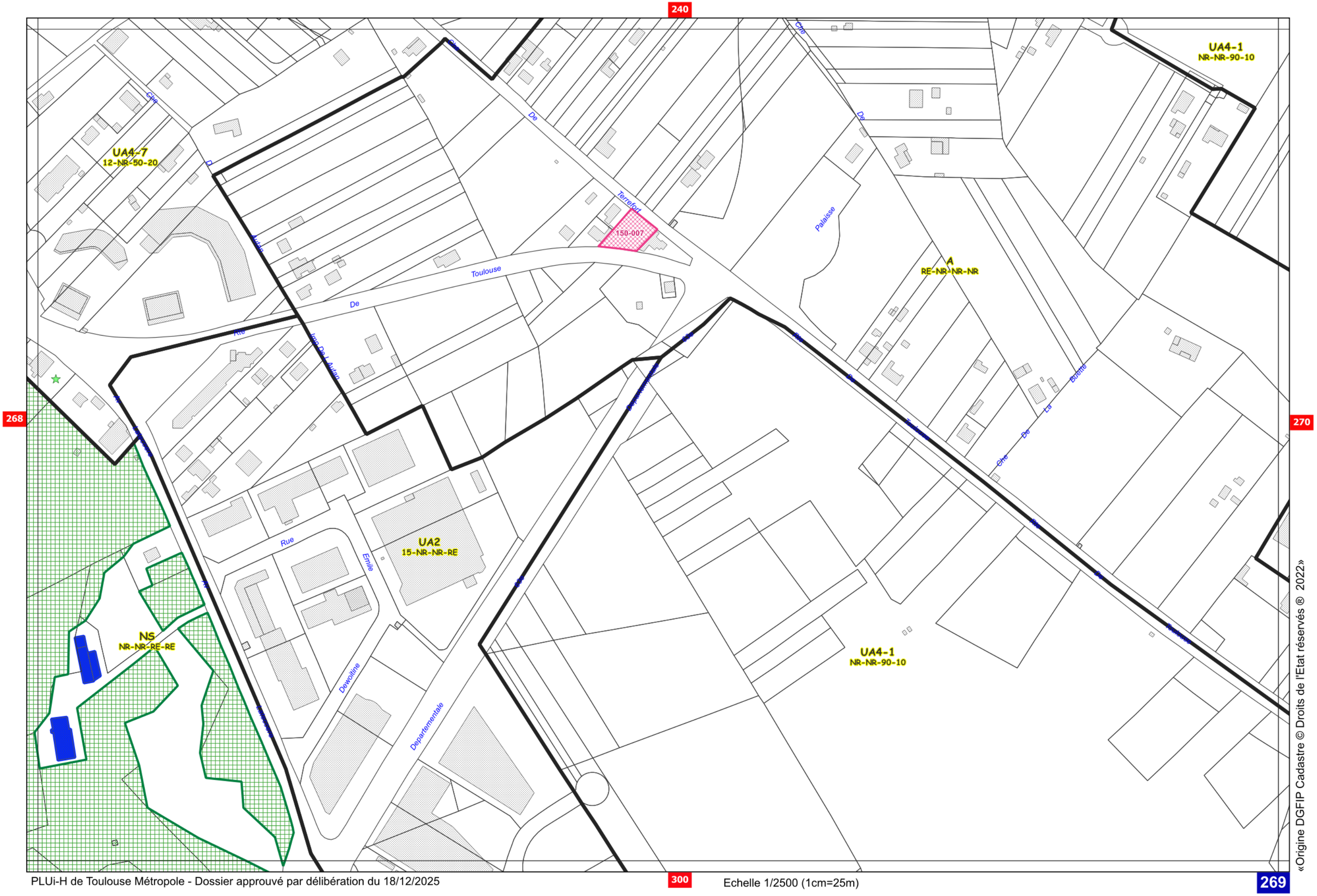


«Origine DGFIP Cadastre © Droits de l'Etat réservés ® 2022»



Echelle 1/2500 (1cm=25m)

241

269

271

A
RE-NR-NR-NR

UA4-1
NR-NR-90-10

UA4-1
NR-NR-90-10

A
RE-NR-NR-NR

UA4-1
NR-NR-90-10

301

270

«Origine DGFIP Cadastre © Droits de l'Etat réservés ® 2022»



Echelle 1/2500 (1cm=25m)

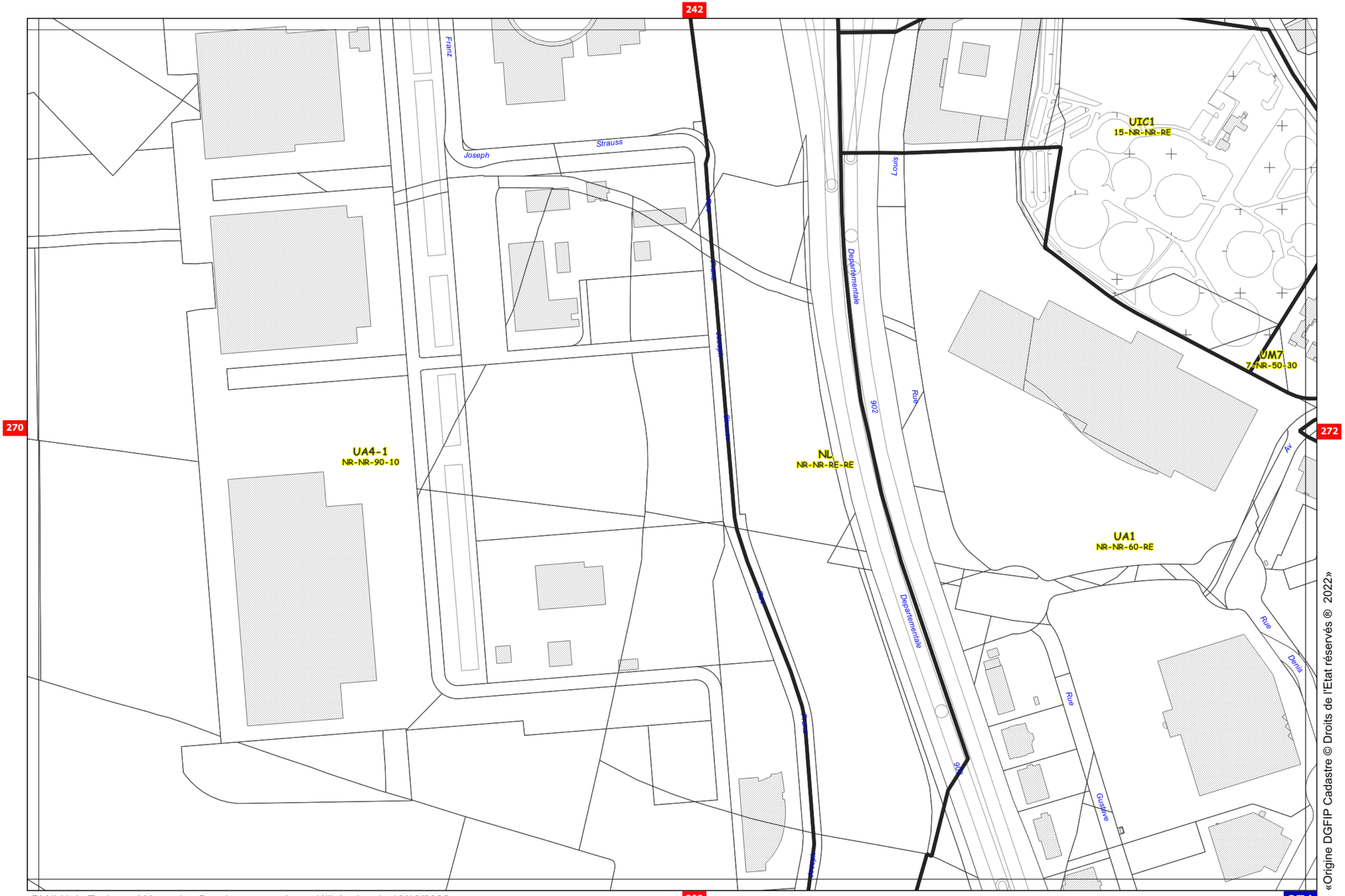


«Origine DGFIP Cadastre © Droits de l'Etat réservés ® 2022»



Echelle 1/2500 (1cm=25m)

Echelle 1/2500 (1cm=25m)

«Origine DGFIP Cadastre © Droits de l'Etat réservés ® 2022»

UM7-3
7-NR-30-30
069-011

UP2-1
RE-NR-NR-NR

UIC1
15-NR-NR-RE

UIC1
13-NR-NR-RE

UP2-1
RE-NR-NR-NR

UIC1-1
15-NR-NR-RE

UP1
18-NR-60-RE

OAP Riou Grenade

UM7
7-NR-30-30

UM7
7-NR-50-30

UA1
NR-NR-60-RE

UM4-4
12-NR-60-RE

UIC1
13-NR-NR-RE

NS
NR-NR-RE-RE

UA3
10-NR-60-RE

Fischl
Petit
Rue
Roger
Carpentier
Europe
Rue
Rue
Johannes
Kepler
Gay
Copernic
Rue
Isaac
Newton
Rue
Jean
Rue
Berlioz
Imp Jean Giono
Cocteau
Rue
Ambroise
Pare
Merimee
Hector
Berlioz
Pas
Hector
Presser
Rue
Brassens
Imp
Rue
Verne
Jules
Rue
Des
Flamants
Bartavelles
Arbousiers
Rue
Des
Rue
Des
Perdrix
Des
Serpolets
All
Imp
Des
Diderot
Gainsbourg
Imp
Ferre
Leo
Serge
Rue
Des
Rue
Des
Rue
Rue
Rue

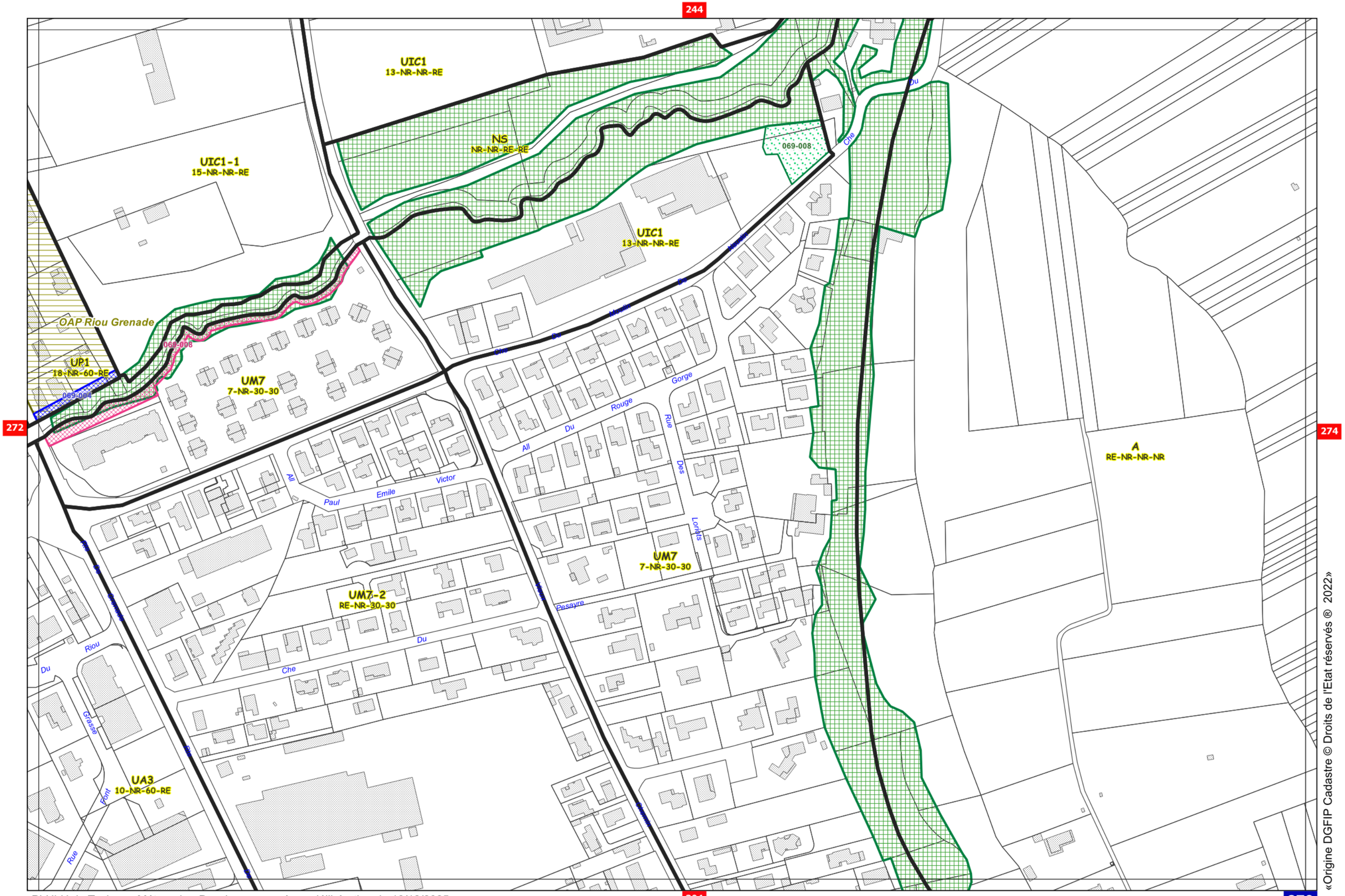


«Origine DGFIP Cadastre © Droits de l'Etat réservés ® 2022»



Echelle 1/2500 (1cm=25m)

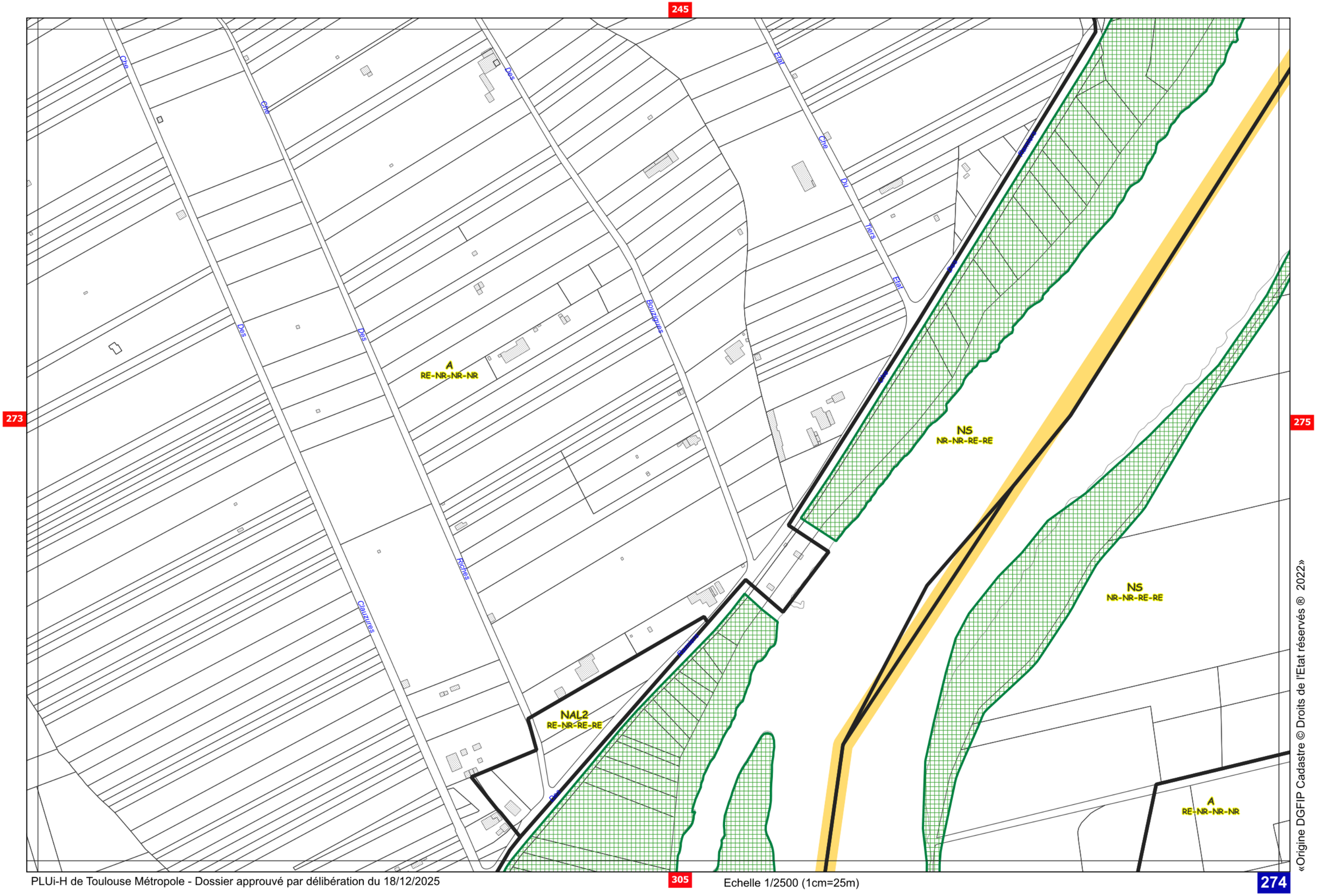


«Origine DGFIP Cadastre © Droits de l'Etat réservés ® 2022»



Echelle 1/2500 (1cm=25m)

246

UA2
22-L-NR-RE

NL
NR-NR-RE-RE

NS
NR-NR-RE-RE

555-442

555-630

Fenouillet

UA1
16-L-NR-RE

UM4
7-L-40-30

A
RE-NR-NR-NR

UIC2
NR-NR-NR-RE

NL
NR-NR-RE-RE

A
RE-NR-NR-NR

274

276

306

275

PLUi-H de Toulouse Métropole - Dossier approuvé par délibération du 18/12/2025

Echelle 1/2500 (1cm=25m)

«Origine DGFIP Cadastre © Droits de l'Etat réservés ® 2022»

247

275

277

307

276

555-442

555-426

555-443

555-464

555-303

555-630

555-213

555-194

555-213

555-213

555-043

555-043

555-096

555-463

555-213

555-213

555-442

555-442

NL
NR-NR-RE-RE

NAL1
RE-NR-RE-RE

NS
NR-NR-RE-RE

UA3
22-L-NR-RE

OAP Cadène

UA1
16-L-NR-RE

UA1
16-L-NR-RE

UA2
22-L-NR-RE

UM10
9-L-40-40

UM6-3
9-L-50-20

Autoroute

Autoroute

Rue

Rue

Rue

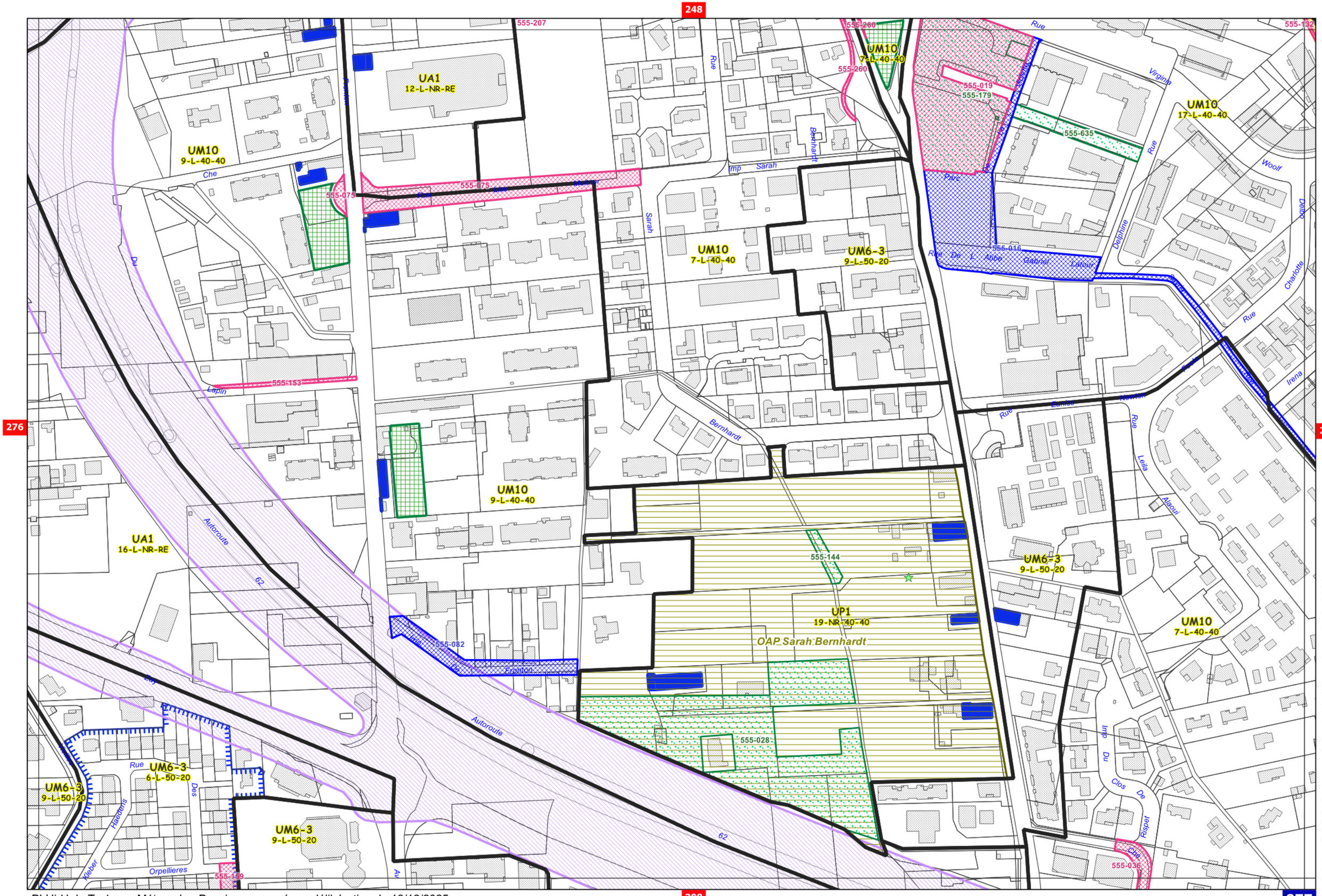


«Origine DGFIP Cadastre © Droits de l'Etat réservés ® 2022»



Echelle 1/2500 (1cm=25m)

A
RE-NR-NR-NR

UM7
6-NR-20-60

UIC1
9-NR-50-30

NS
NR-NR-RE-RE

UM7
6-NR-20-60

UM7
6-NR-30-50

UM10
17-L-40-40

UM10
9-L-40-30

NS
NR-NR-RE-RE

UM10
7-L-40-40

UM7
6-NR-40-40

UM4
12-L-40-40
555-266

UIC1
13-L-NR-RE

UM6-3
12-L-40-40
OAP Paléficat

UM6-3
9-L-40-40

UM10
9-L-40-30

UM10
9-L-40-30

555-132
555-016
555-154
555-031
555-083
282-011
282-018
282-040
282-067
282-025
555-111
555-424
555-220
555-234
555-540
555-078
555-416
555-072
555-237

Rue De La Violette
Rue Simone
Rue Froideterre
Rue Sablès
Rue Septier
Rue Du Pont
Rue Du Ruisseau
Rue Du Canal
Rue Du Gers
Rue Du Tarn
Rue Du Moulin
Rue Du Lac
Rue Du Parc
Rue Du Bois
Rue Du Jardin
Rue Du Verger
Rue Du Pré
Rue Du Champ
Rue Du Chemin
Rue Du Village
Rue Du Château
Rue Du Port
Rue Du Pont
Rue Du Ruisseau
Rue Du Canal
Rue Du Gers
Rue Du Tarn
Rue Du Moulin
Rue Du Lac
Rue Du Parc
Rue Du Bois
Rue Du Jardin
Rue Du Verger
Rue Du Pré
Rue Du Champ
Rue Du Chemin
Rue Du Village
Rue Du Château
Rue Du Port





Echelle 1/2500 (1cm=25m)



«Origine DGFIP Cadastre © Droits de l'Etat réservés ® 2022»

250

278

280

UIC1
NR-L-NR-RE

A
RE-NR-NR-NR

NL
NR-NR-RE-RE

OAP Paléficat

UM7
6-NR-30-50

UM6-3
12-L-40-40

AUP2B-4
40-NR-50-RE

AUP2B-4
25-NR-50-RE

AUP2B-4
12-L-40-40

NS
NR-NR-RE-RE

UIC1
NR-L-NR-50

282-002
282-057
555-599
555-265
555-629
282-026
555-111
282-040
282-025
555-076
555-540
555-078
555-611
555-138
555-165
555-612
555-071
555-077
555-036
555-037
555-038
555-107
555-080
555-293
555-211
555-140
555-007
555-008
555-029
555-009
555-006
555-067
555-039
555-040
555-068
555-072
555-097

Rue Hélène Carrere D'Encausse
Chemin Fabrand
Chemin Bil
Chemin Chemin
Chemin Chemin
Chemin Chemin

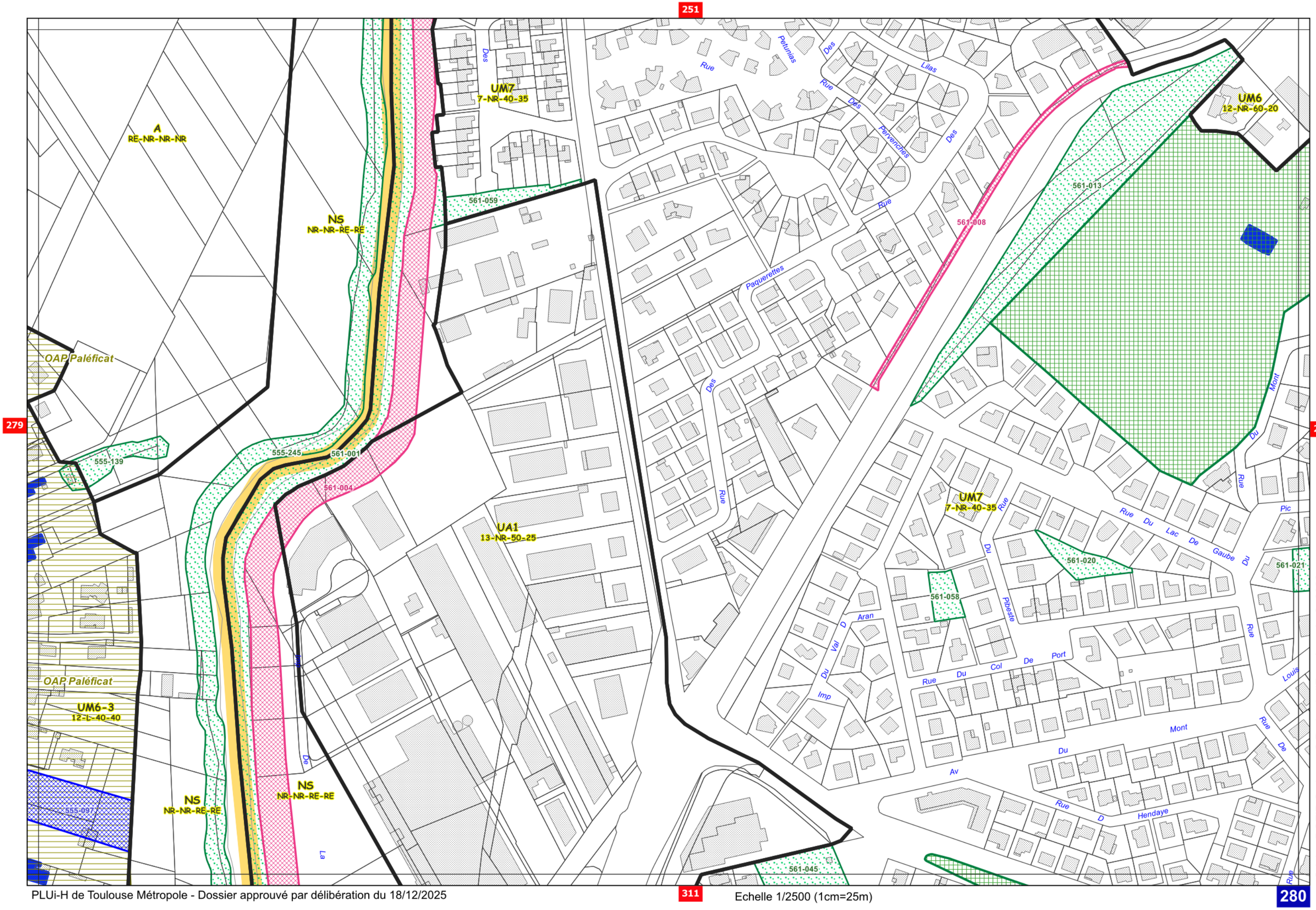


PLUi-H de Toulouse Métropole - Dossier approuvé par délibération du 18/12/2025

Echelle 1/2500 (1cm=25m)

«Origine DGFIP Cadastre © Droits de l'Etat réservés ® 2022»

UM6
12-NR-60-20

UIC4
17-NR-NR-RE

561-028

561-021

561-025

UM7
7-NR-40-35

UM7
10-NR-40-35





Echelle 1/2500 (1cm=25m)



«Origine DGFIP Cadastre © Droits de l'Etat réservés @ 2022»

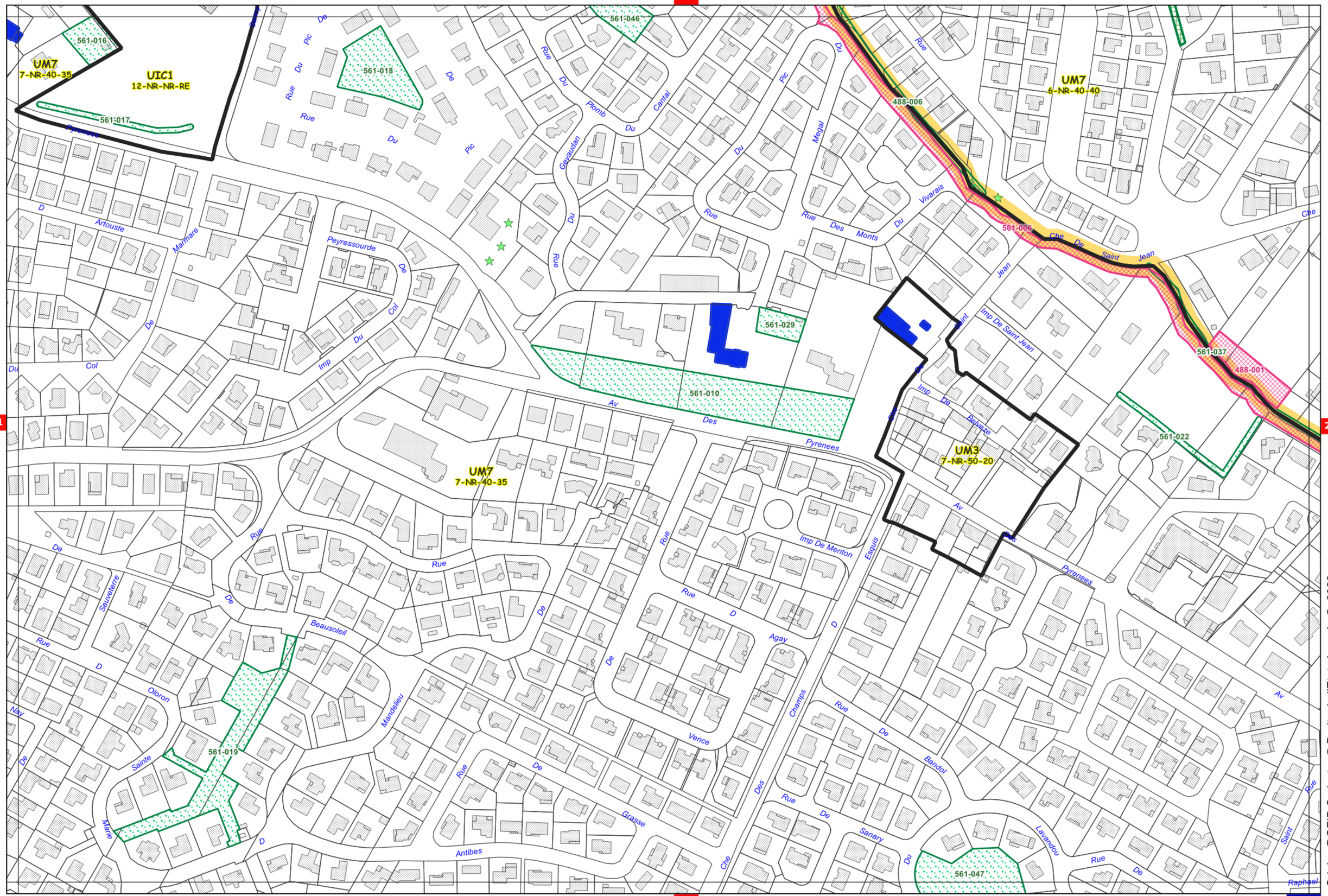


«Origine DGFIP Cadastre © Droits de l'Etat réservés ® 2022»

UM7
6-NR-40-40

UIC4
9-NR-35-50

UIC4
20-NR-35-50

UA3
9-NR-40-25

UA1-2
9-NR-50-25

UA1-2
9-NR-50-25

UM7
7-NR-40-35

UA1
10-NR-50-20

NS
NR-NR-RE-RE

488-028
488-029
488-003
488-004
488-010
488-031
488-018
561-006
561-037

Rue De Saint Tropez
Rue Jean Bessayre
Rue Jean Jaurès
Rue Jean Mermoz
Rue Jean Rostand
Rue Jean Dantil Baptiste
Rue Jean Louis Pasteur
Rue Jean Marie Delavigne
Rue Jean Pierre Fermat
Rue Jean Pierre Perrin
Rue Jean Pierre Vernant
Rue Jean Pierre Vernet
Rue Jean Pierre Veyrat
Rue Jean Pierre Vigouroux
Rue Jean Pierre Vigouroux
Rue Jean Pierre Vigouroux

UM7
6-NR-40-40

A
RE-NR-NR-NR

NAL2
RE-NR-RE-RE

UM7
6-NR-15-55

UM7
6-NR-40-40

UA3
9-NR-40-25

UA3
9-NR-40-25

NS
NR-NR-RE-RE

UM7
6-NR-40-40

UM7
6-NR-15-55

UM7
6-NR-30-50

Fleming
Pare
Rene
Alexander
Laennec
Ambroise
Monnet
Jean
Rue
Autoroute
68
488-013
488-012
488-018
488-019
Imp De Rafalens
Du
Casse
Sausse
Che
De
Saint
Jean
389-046





Echelle 1/2500 (1cm=25m)



«Origine DGFIP Cadastre © Droits de l'Etat réservés ® 2022»

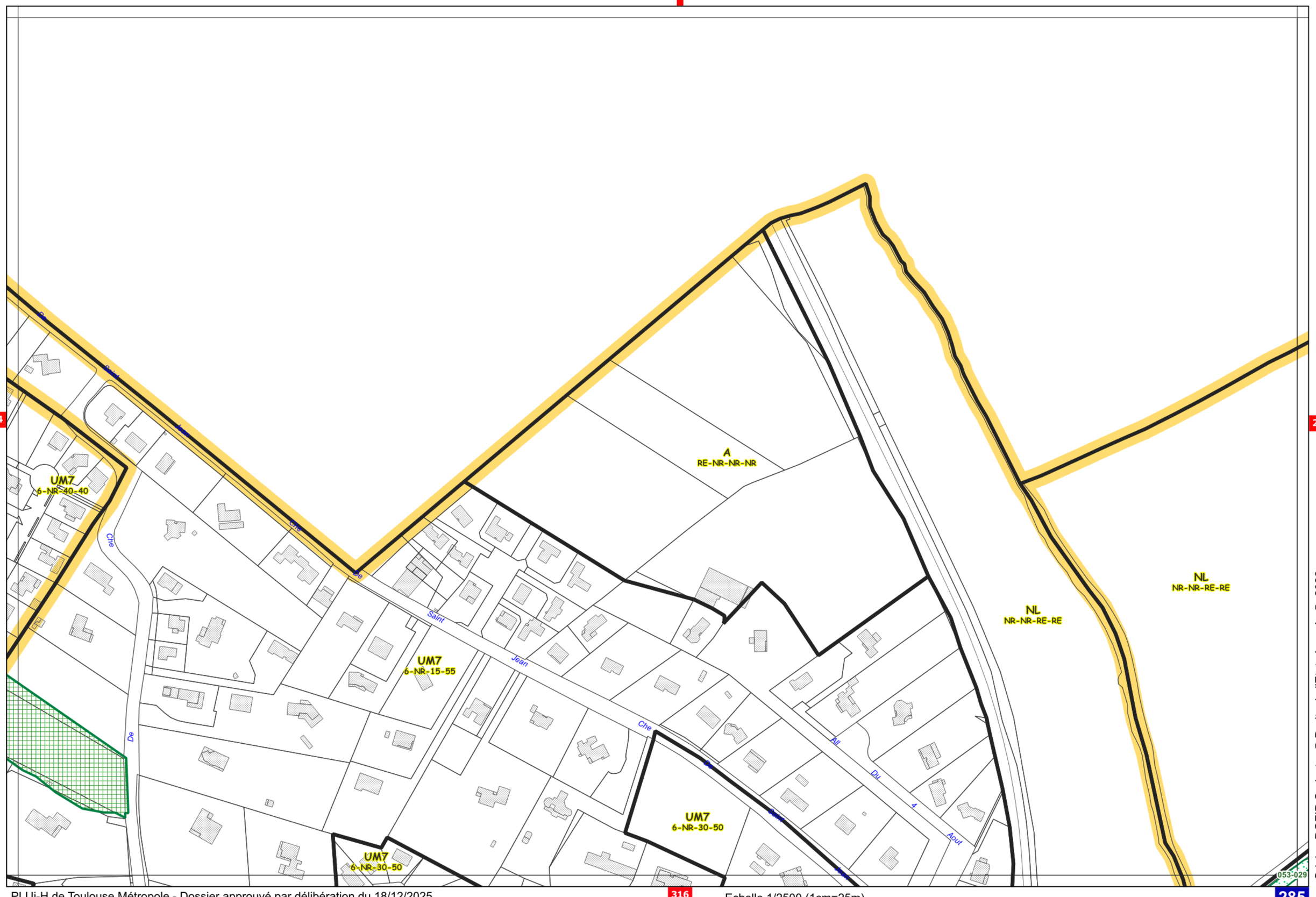


«Origine DGFIP Cadastre © Droits de l'Etat réservés ® 2022»





Echelle 1/2500 (1cm=25m)

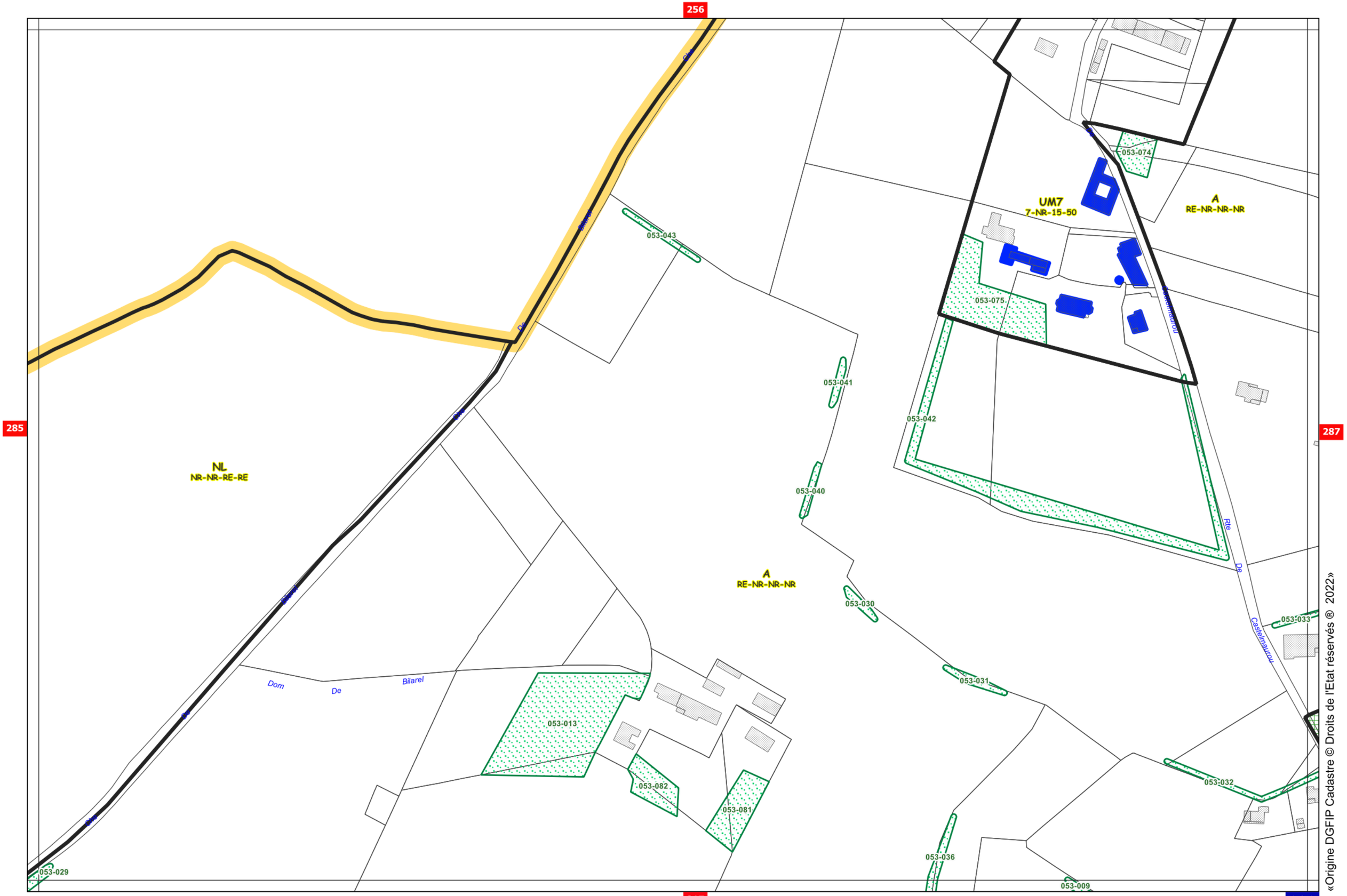


«Origine DGFIP Cadastre © Droits de l'Etat réservés ® 2022»



Echelle 1/2500 (1cm=25m)

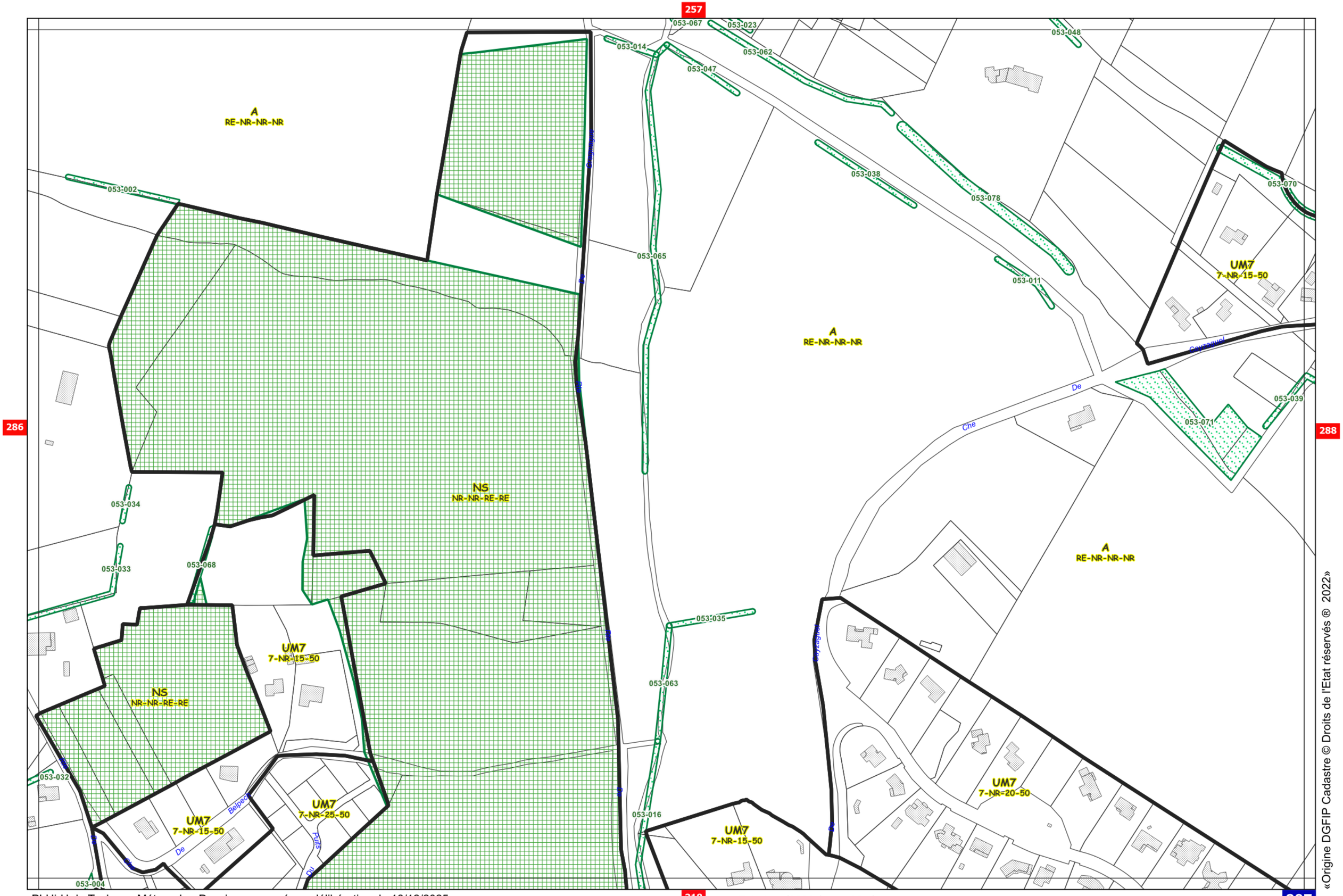


«Origine DGFIP Cadastre © Droits de l'Etat réservés ® 2022»



Echelle 1/2500 (1cm=25m)

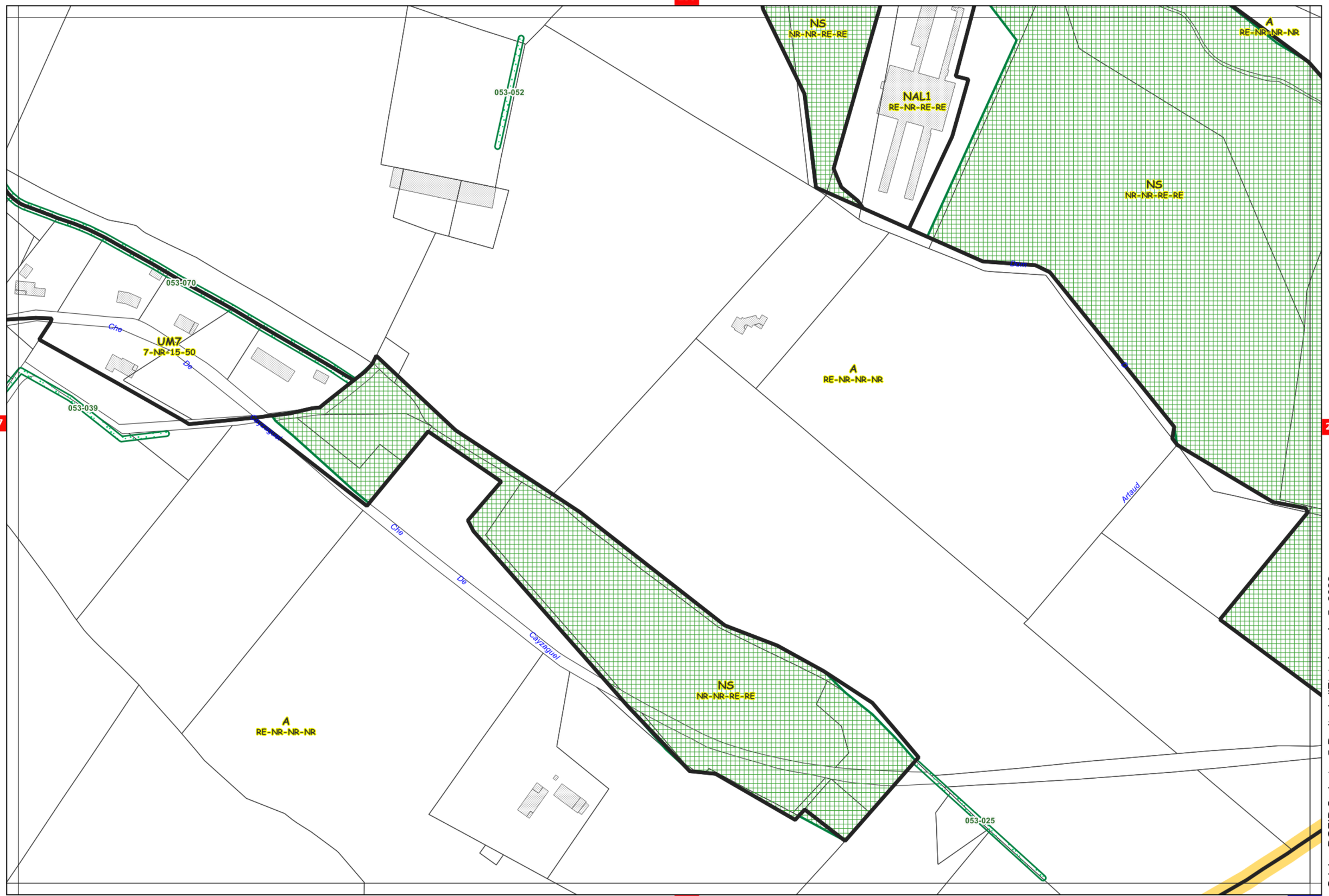






«Origine DGFIP Cadastre © Droits de l'Etat réservés ® 2022»

259

288

A
RE-NR-NR-NR

NS
NR-NR-RE-RE

A
RE-NR-NR-NR

289

«Origine DGFIP Cadastre © Droits de l'Etat réservés ® 2022»



Echelle 1/2500 (1cm=25m)

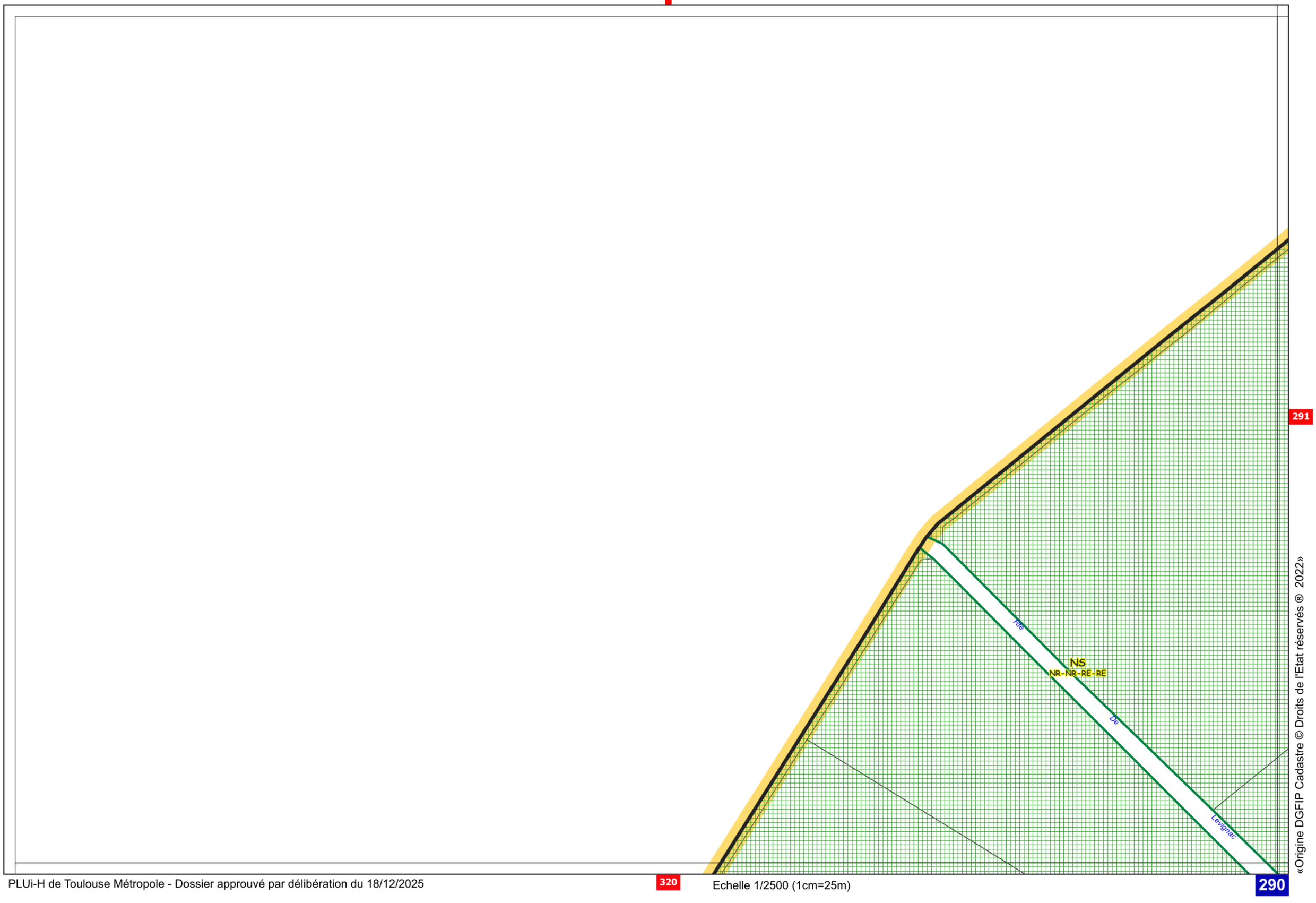


«Origine DGFIP Cadastre © Droits de l'Etat réservés ® 2022»



Echelle 1/2500 (1cm=25m)

260

290

292

NS
NR-NR-RE-RE

321

291

PLUi-H de Toulouse Métropole - Dossier approuvé par délibération du 18/12/2025

Echelle 1/2500 (1cm=25m)

«Origine DGFIP Cadastre © Droits de l'Etat réservés ® 2022»

261

291

293

NS
NR-NR-RE-RE

322

292

«Origine DGFIP Cadastre © Droits de l'Etat réservés ® 2022»



Echelle 1/2500 (1cm=25m)

262

292

294

NS
NR-NR-RE-RE

A
RE-NR-NR-NR

«Origine DGFIP Cadastre © Droits de l'Etat réservés ® 2022»

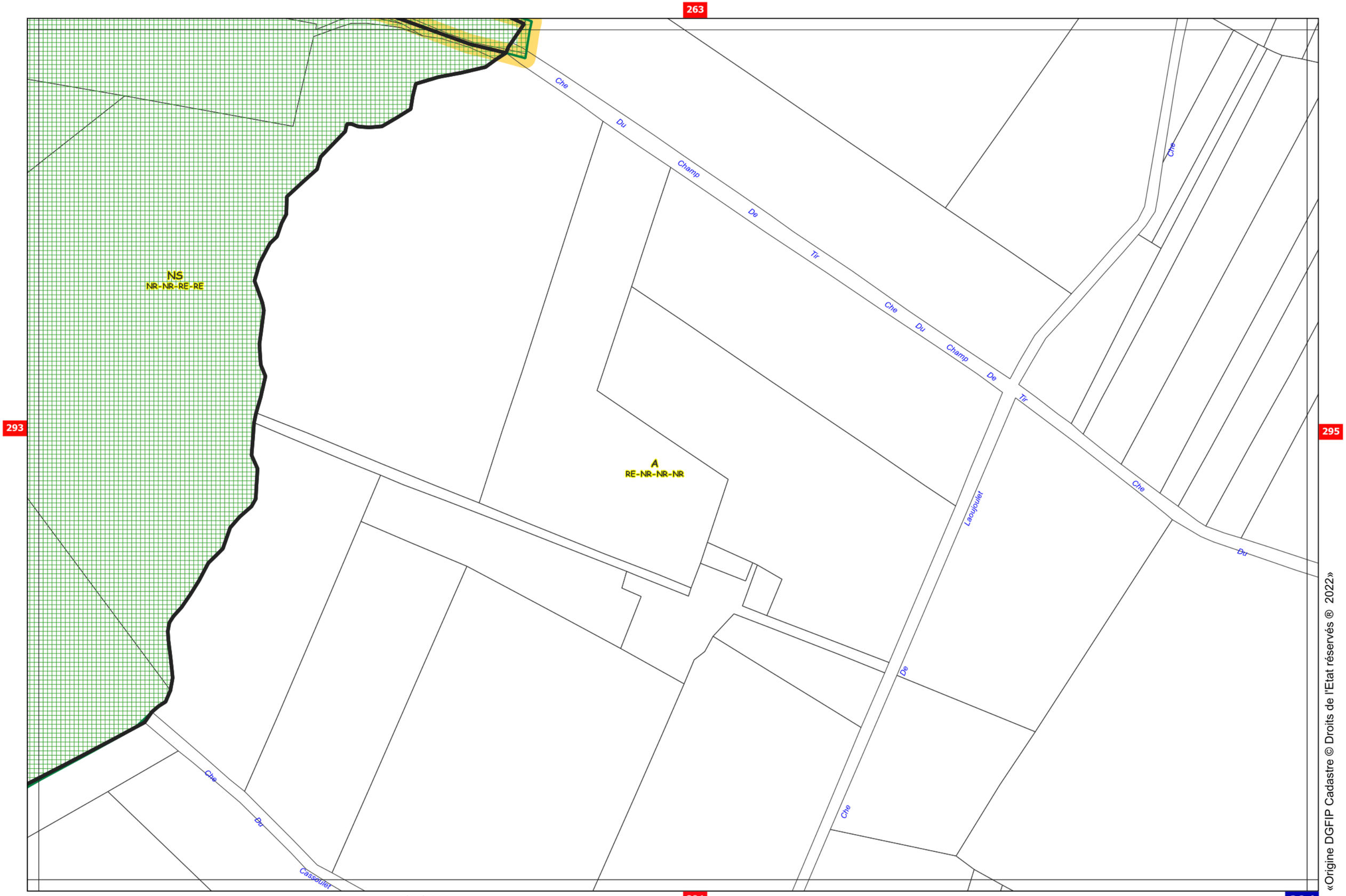


«Origine DGFIP Cadastre © Droits de l'Etat réservés ® 2022»



Echelle 1/2500 (1cm=25m)

264

294

296

325

295

A
RE-NR-NR-NR

A
RE-NR-NR-NR

Rte De Mondonville

Rte De Mondonville

Champ De Tir Du Champ De Che Mondonville

«Origine DGFIP Cadastre © Droits de l'Etat réservés ® 2022»



Echelle 1/2500 (1cm=25m)

NS
NR-NR-RE-RE

A
RE-NR-NR-NR



A
RE-NR-NR-NR

NS
NR-NR-RE-RE

NS
NR-NR-RE-RE

A
RE-NR-NR-NR

NS
NR-NR-RE-RE

A
RE-NR-NR-NR



«Origine DGFIP Cadastre © Droits de l'Etat réservés ® 2022»





Echelle 1/2500 (1cm=25m)

266

A
RE-NR-NR-NR

NS
NR-NR-RE-RE

296

298

A
RE-NR-NR-NR

NS
NR-NR-RE-RE

NS
NR-NR-RE-RE

OAP ZAC Monges-Croix du Sud

327

297

PLUi-H de Toulouse Métropole - Dossier approuvé par délibération du 18/12/2025

Echelle 1/2500 (1cm=25m)

«Origine DGFIP Cadastre © Droits de l'Etat réservés ® 2022»

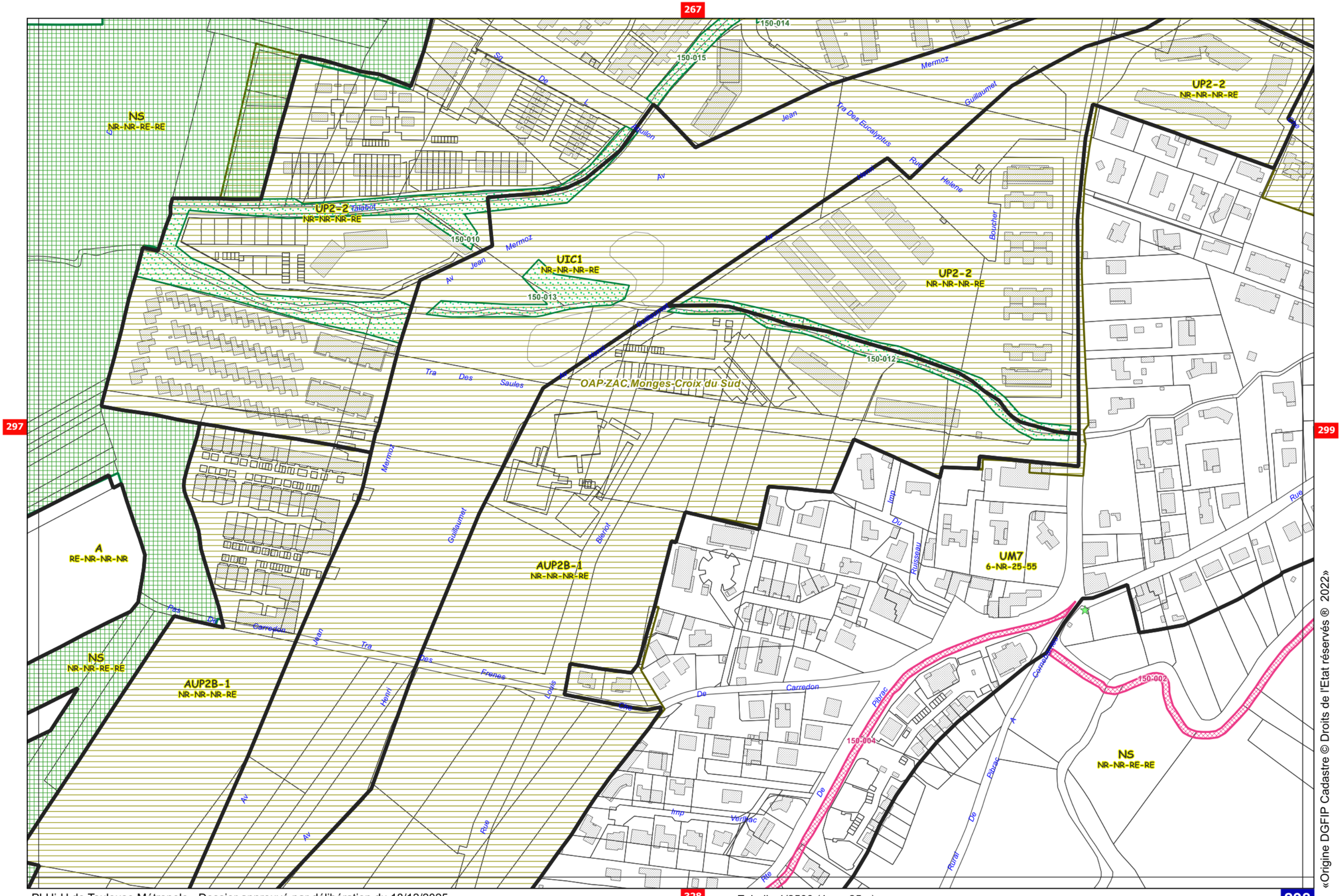


«Origine DGFIP Cadastre © Droits de l'Etat réservés ® 2022»



Echelle 1/2500 (1cm=25m)

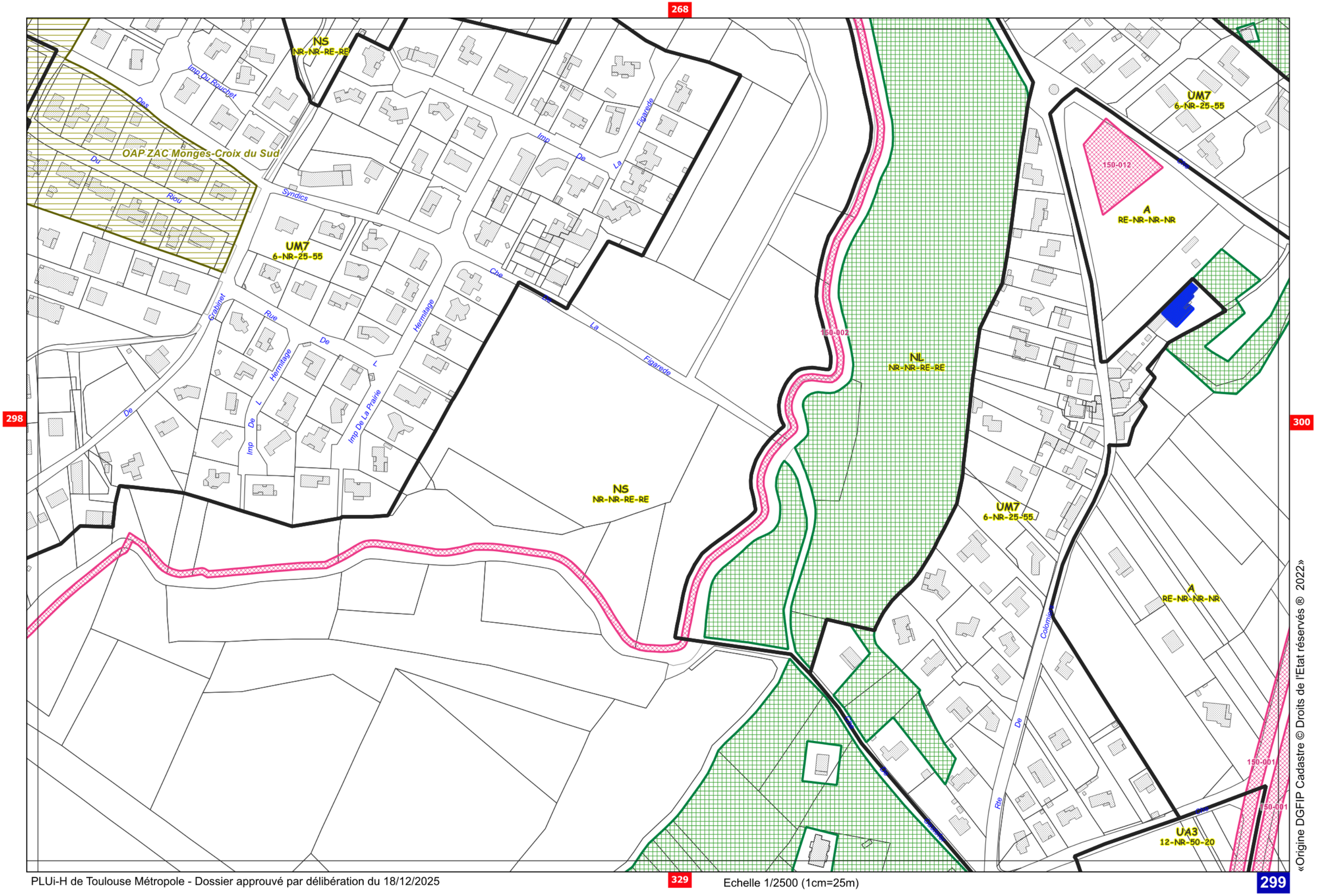


«Origine DGFIP Cadastre © Droits de l'Etat réservés ® 2022»



Echelle 1/2500 (1cm=25m)

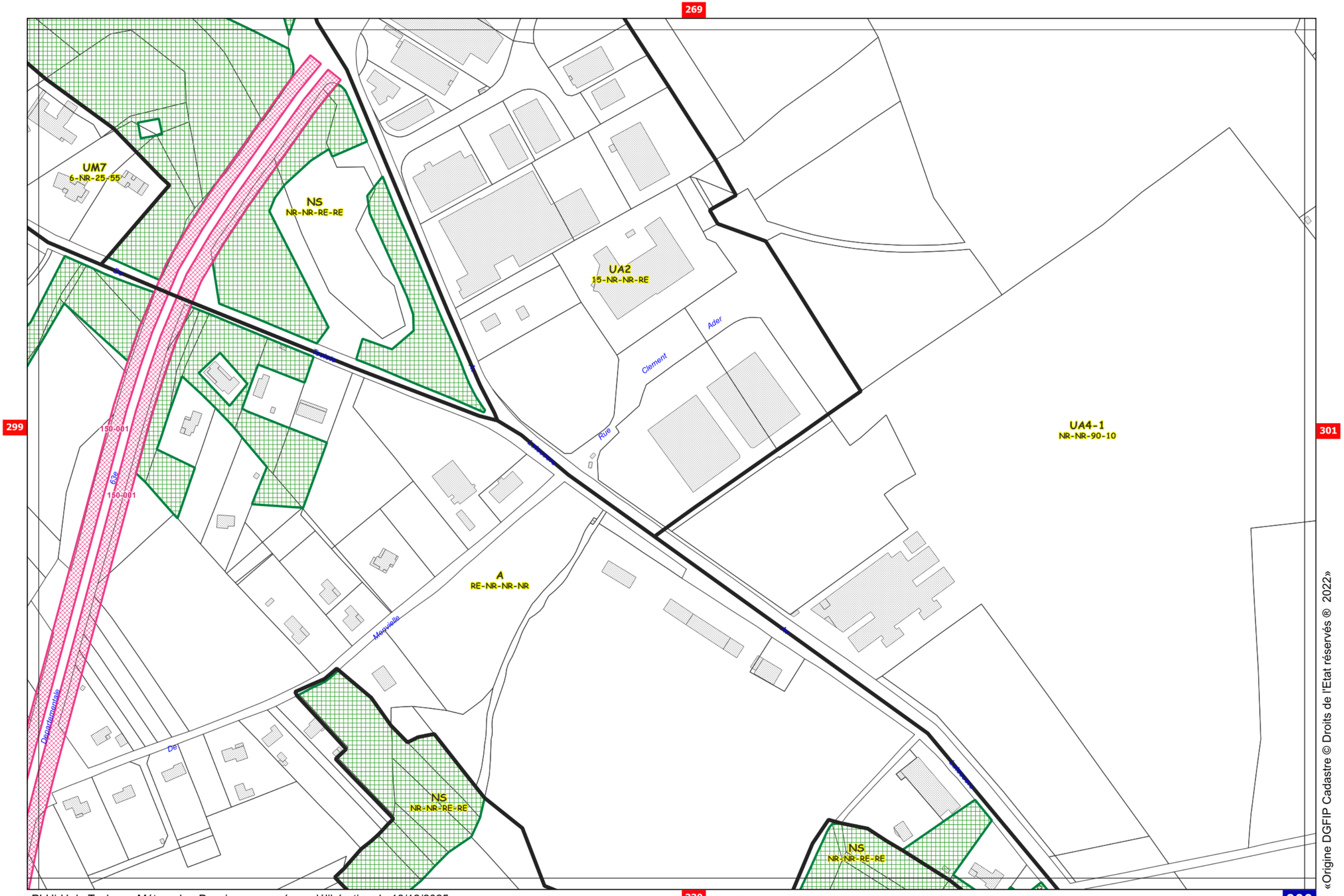


«Origine DGFIP Cadastre © Droits de l'Etat réservés ® 2022»



Echelle 1/2500 (1cm=25m)

270

300

302

331

301

A
RE-NR-NR-NR

Toulouse

Rte De Toulouse

Rte

De

UA4-1
NR-NR-90-10

UA4-1
NR-NR-90-10

UA4-1
NR-NR-90-10

«Origine DGFIP Cadastre © Droits de l'Etat réservés ® 2022»



Echelle 1/2500 (1cm=25m)

271

301

303

UA4-1
NR-NR-90-10

NL
NR-NR-RE-RE

UA1
NR-NR-60-RE

Flaubert

Porte

Du

Grand

Noble

Franz

Joseph

Strauss

Rue

Giratoire Croix Du Sud

Cornebarrieu

Départementale

902

Rue

Imp

Roland

Garros

OAP Bordebasse

069-001

069-003

UA4-11
NR-NR-90-10

UA4-1
NR-NR-90-10

Roland

Garros

Av

332

302

PLUi-H de Toulouse Métropole - Dossier approuvé par délibération du 18/12/2025

Echelle 1/2500 (1cm=25m)

«Origine DGFIP Cadastre © Droits de l'Etat réservés ® 2022»

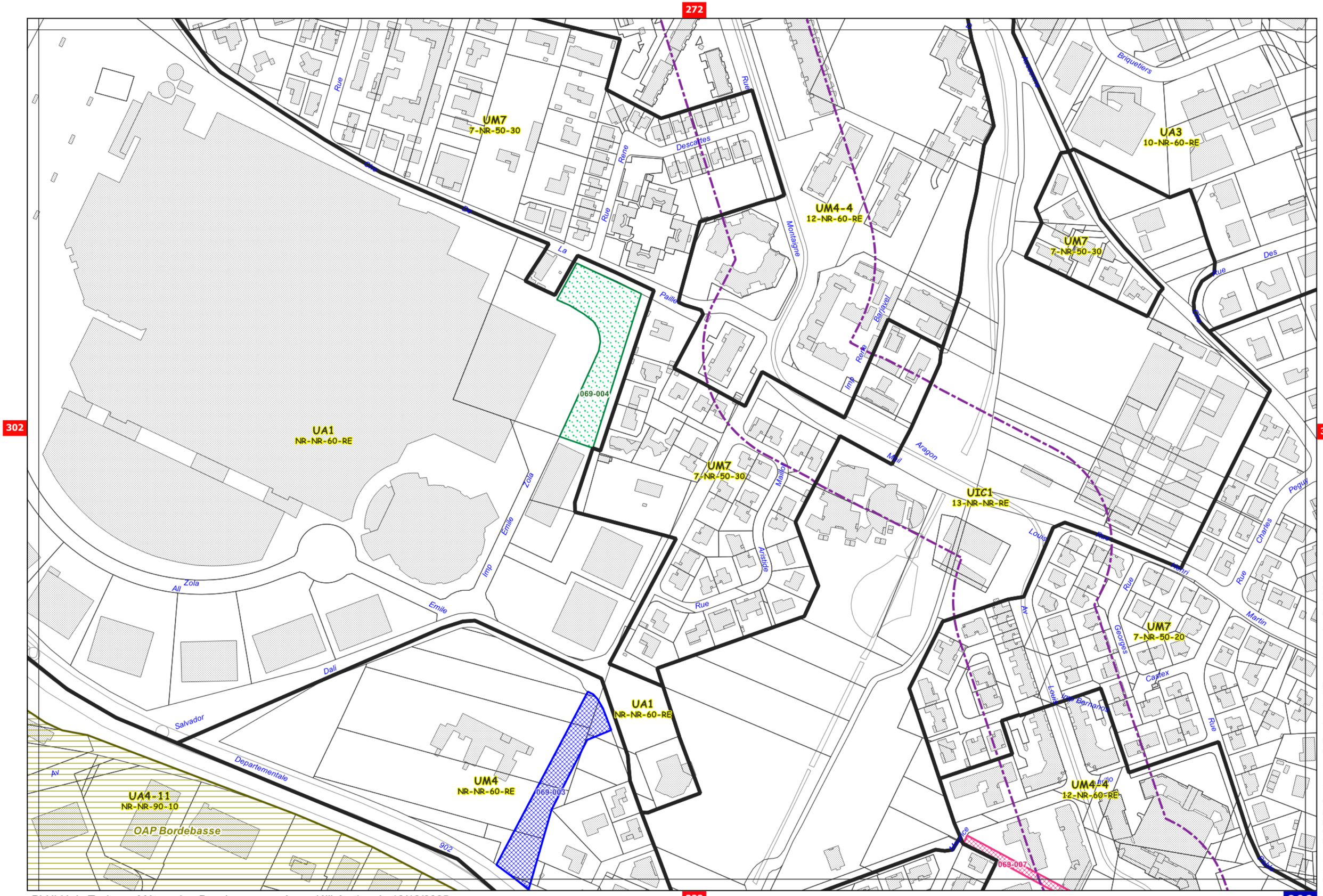


«Origine DGFIP Cadastre © Droits de l'Etat réservés ® 2022»



Echelle 1/2500 (1cm=25m)

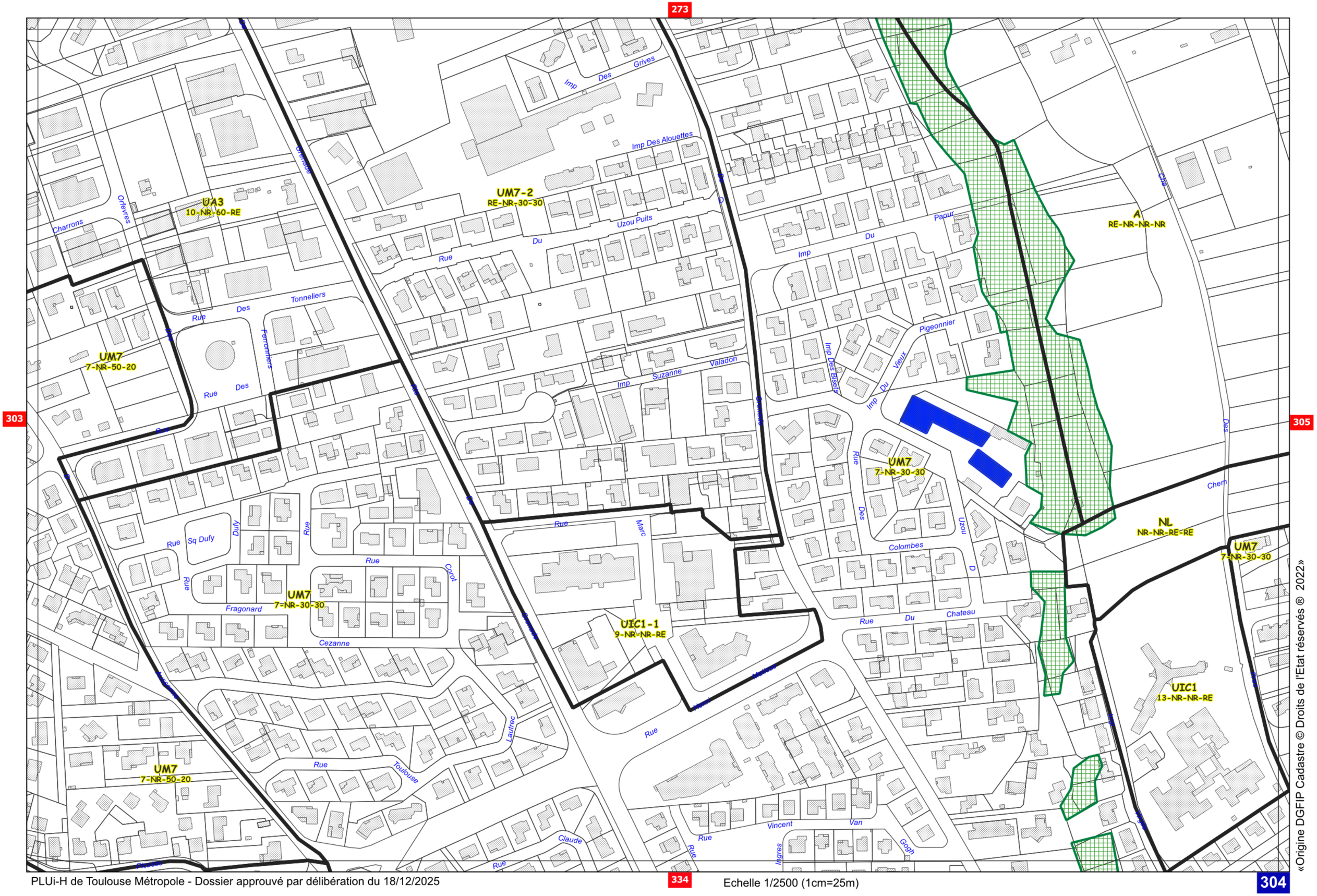


«Origine DGFIP Cadastre © Droits de l'Etat réservés ® 2022»



Echelle 1/2500 (1cm=25m)

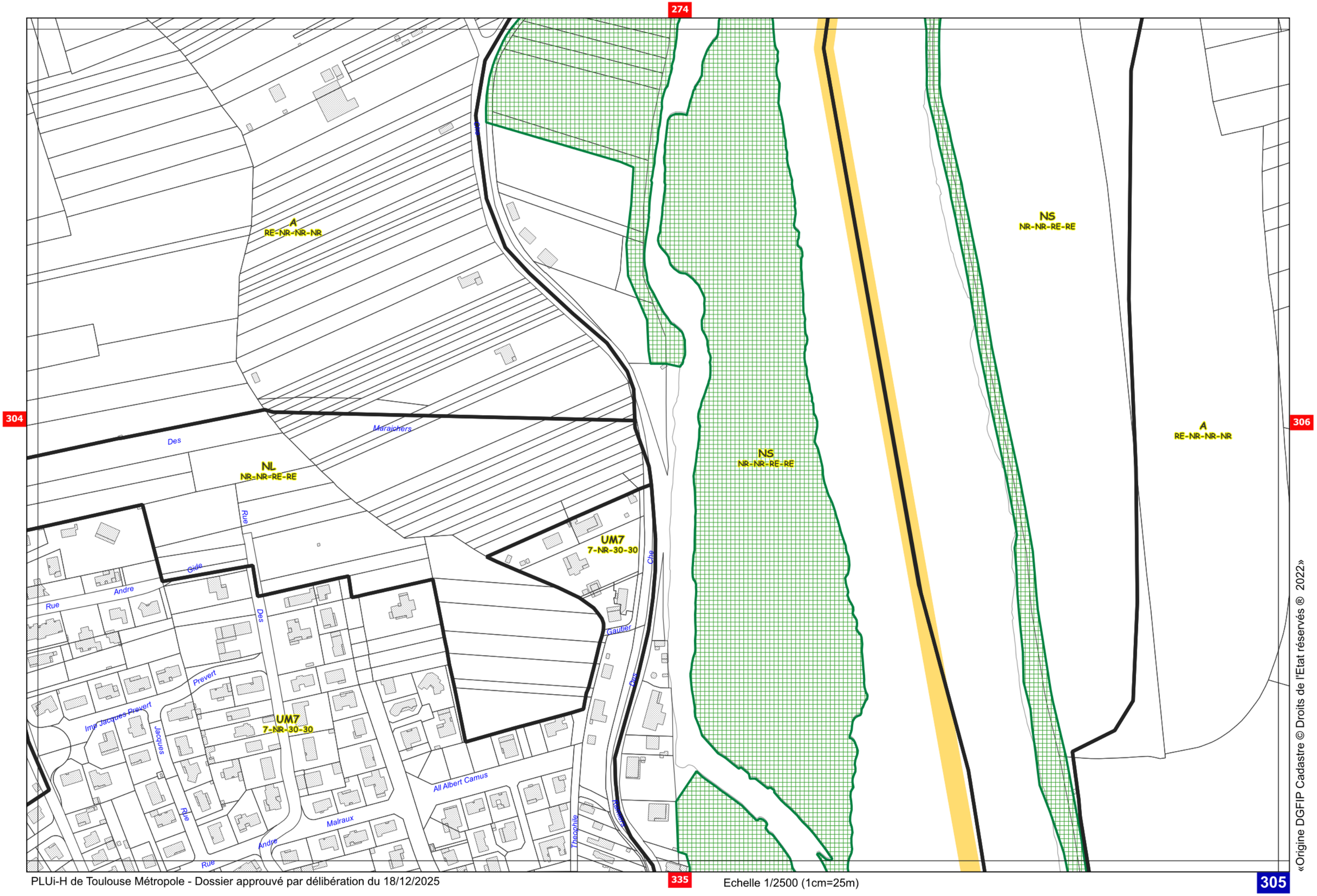


PLUi-H de Toulouse Métropole - Dossier approuvé par délibération du 18/12/2025

Echelle 1/2500 (1cm=25m)

«Origine DGFIP Cadastre © Droits de l'Etat réservés ® 2022»

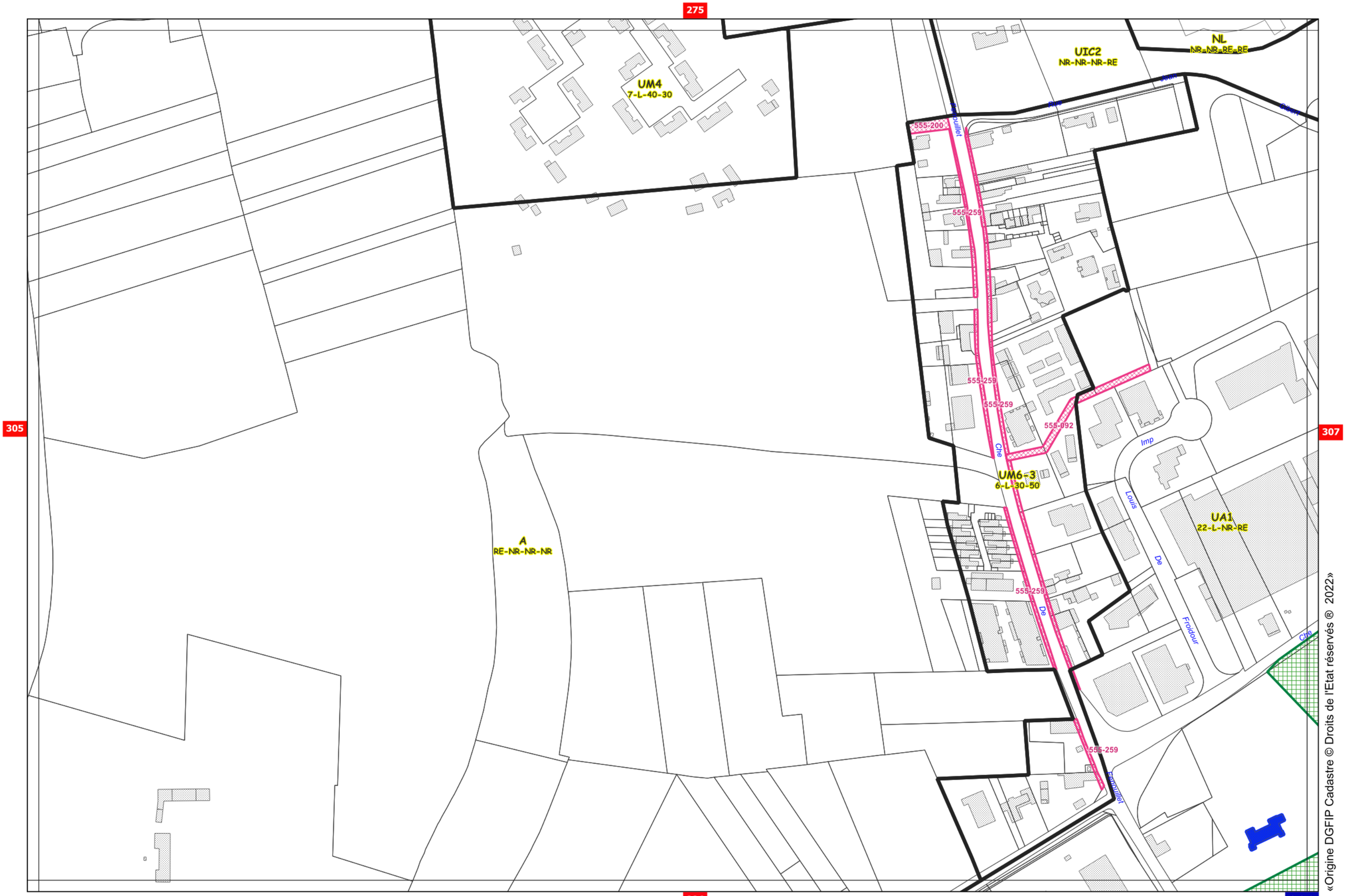


«Origine DGFIP Cadastre © Droits de l'Etat réservés ® 2022»



Echelle 1/2500 (1cm=25m)

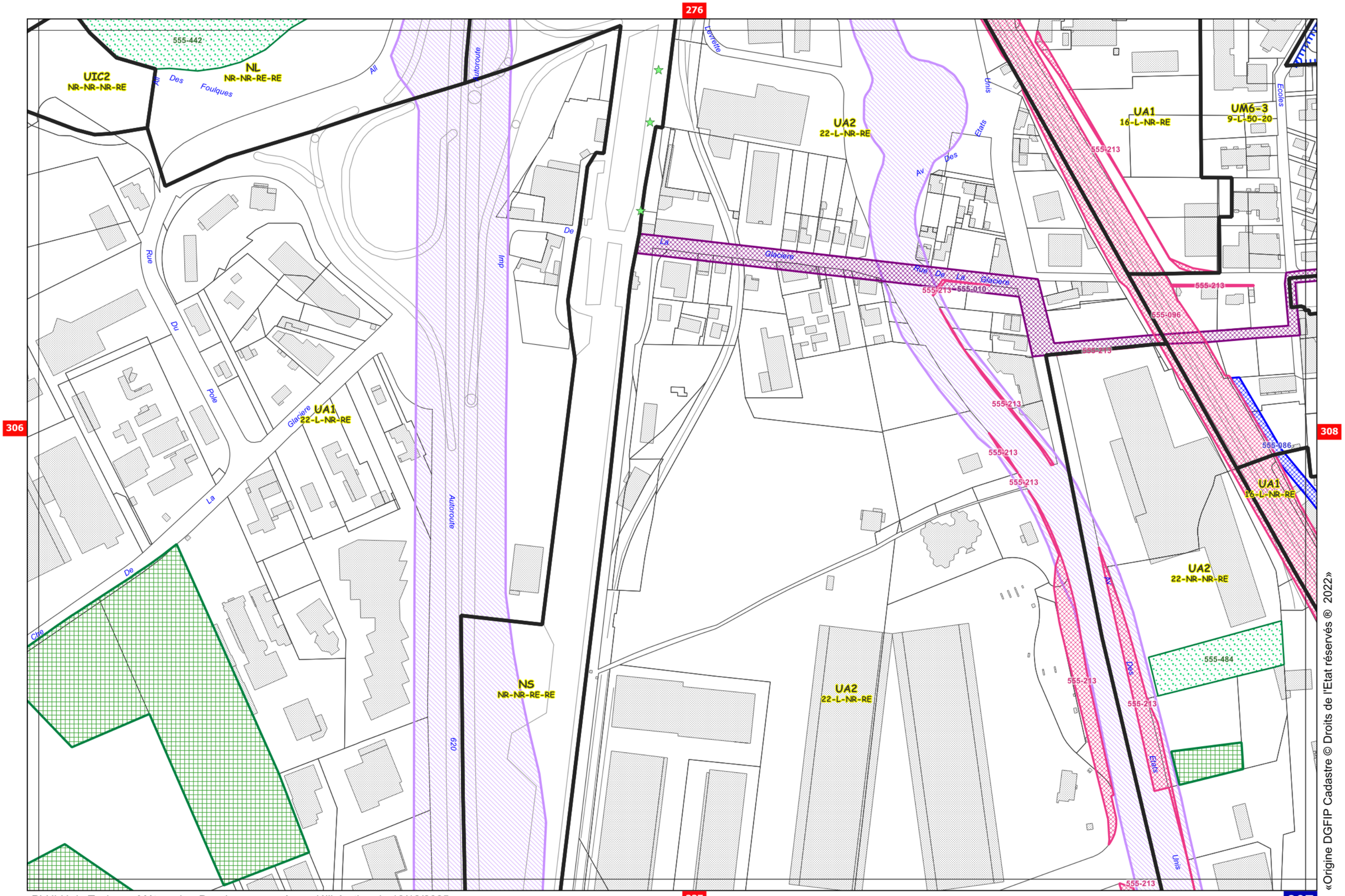


«Origine DGFIP Cadastre © Droits de l'Etat réservés ® 2022»



Echelle 1/2500 (1cm=25m)

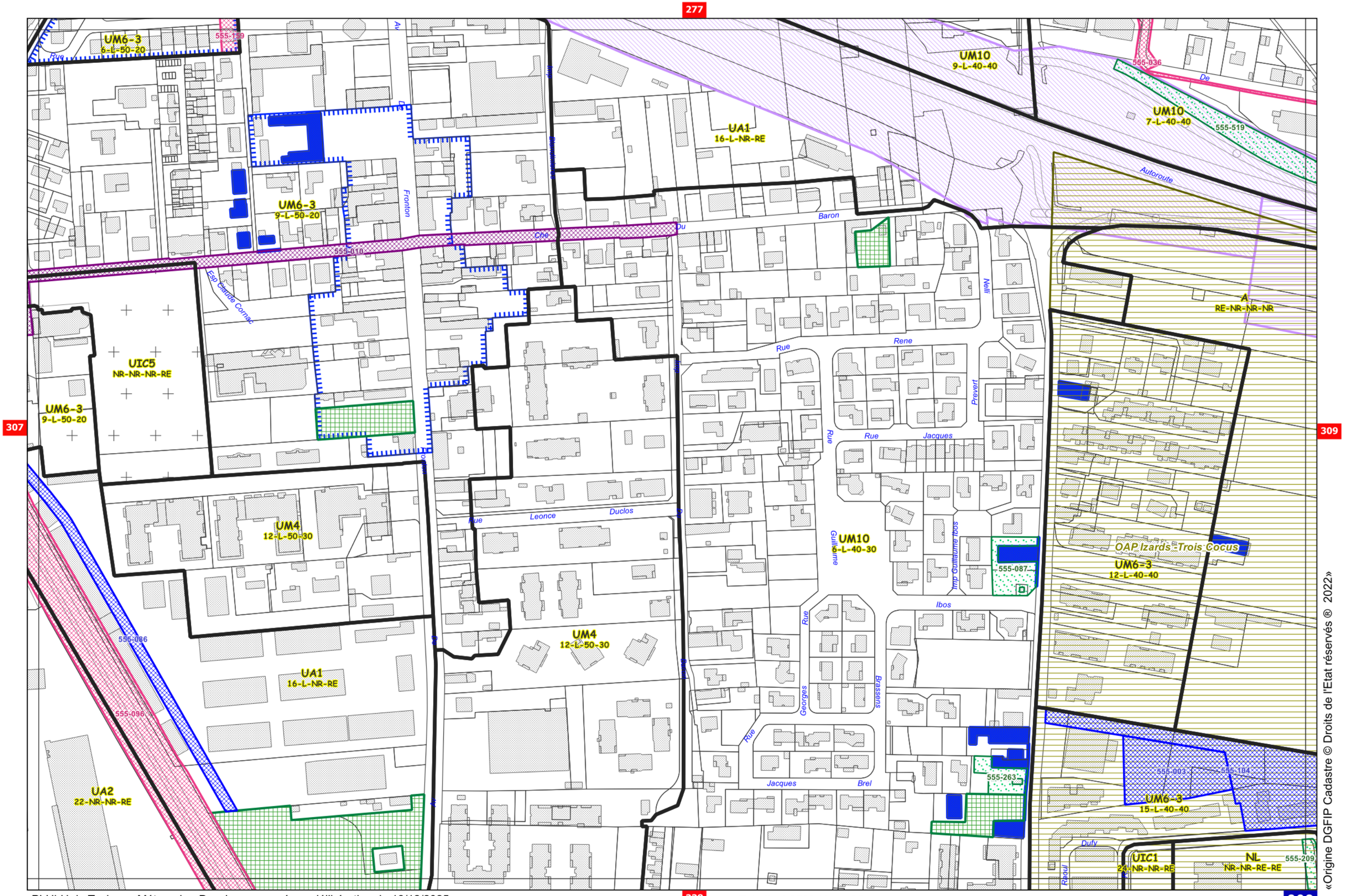


«Origine DGFIP Cadastre © Droits de l'Etat réservés ® 2022»



Echelle 1/2500 (1cm=25m)

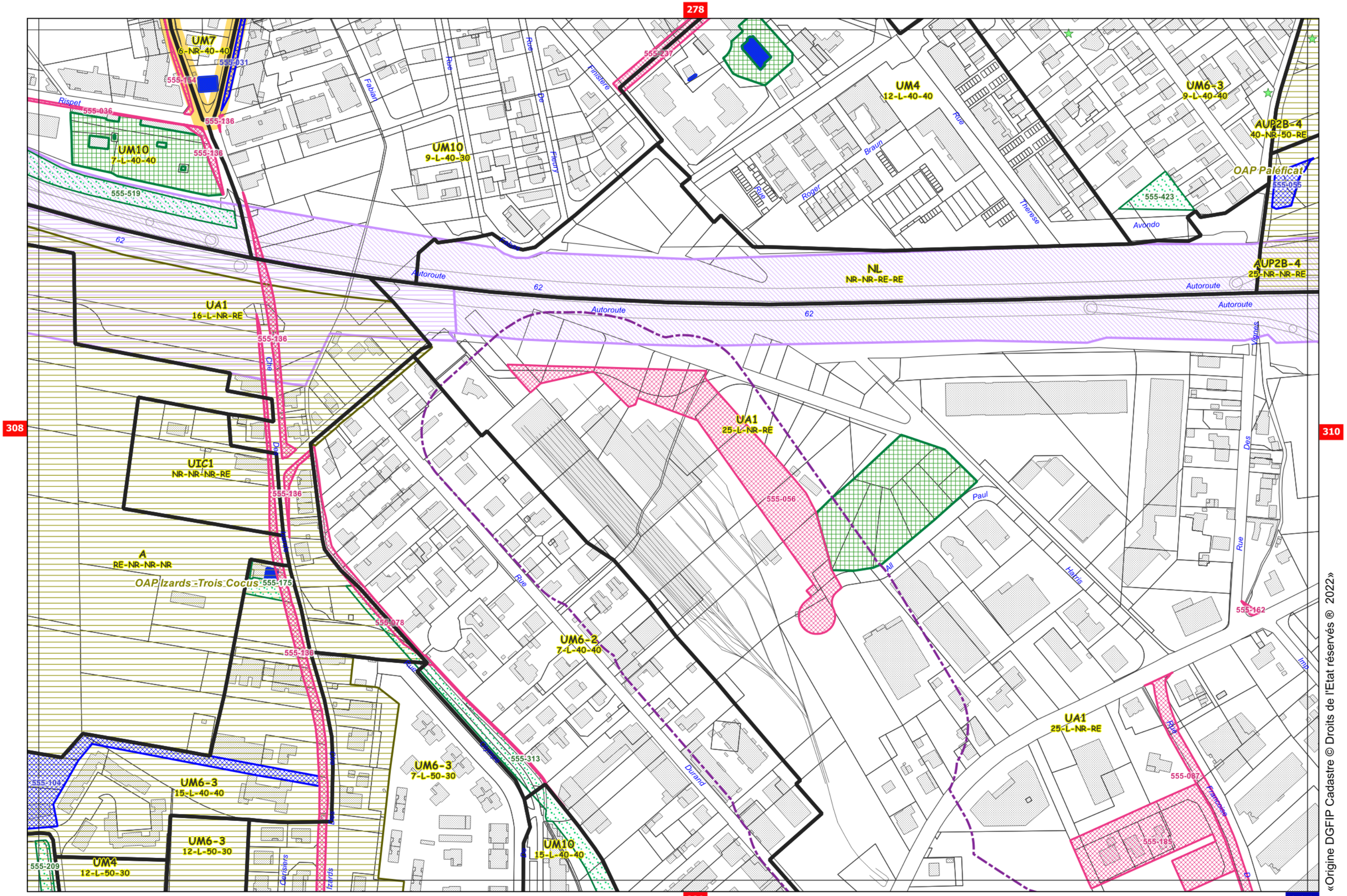


«Origine DGFIP Cadastre © Droits de l'Etat réservés ® 2022»



Echelle 1/2500 (1cm=25m)

279

309

311

AUP2B-4
40-NR-50-RE

AUP2B-4
25-NR-50-RE

UM6-3
12-L-40-40

UM6-3
12-L-40-40

OAP Paléficat

AUP2B-4
25-NR-NR-RE

AUP2B-4
25-NR-NR-RE

UA1
16-L-NR-RE

UA1
25-L-NR-RE

UA1
16-L-NR-RE

OAP Albi Rostand

UM10
12-L-40-40

UM10
12-L-40-30

UM10
9-L-40-40

UM4
15-L-40-40

555-055
555-088
555-077
555-069
555-067
555-080
555-192
555-002
555-071
555-539
555-096
555-183
555-150
555-001
555-001
555-007
555-297
555-002
555-613
555-126
555-203
555-032
555-202
555-001
555-184
555-041
555-001
555-181
555-162
555-001
555-001
555-001
555-001
555-001
555-001
555-024
555-004

Rue Karen
Rue Bixen
Rue Tocqueville
Autoroute
62
Rue
Tocqueville
Rue
Alexis
Rue
Fiederic
Rue
Chopin
Rue
Edmond
Rostand
Imp
De
Bordercouge
Zetkin
D Amade
Bd
Andre
Autoroute
Wiebert
Rue
Francois
Eidenbenz
Elisabeth
Rue Jeannette Guyot
Rue

340

310

PLUi-H de Toulouse Métropole - Dossier approuvé par délibération du 18/12/2025

Echelle 1/2500 (1cm=25m)

«Origine DGFIP Cadastre © Droits de l'Etat réservés ® 2022»

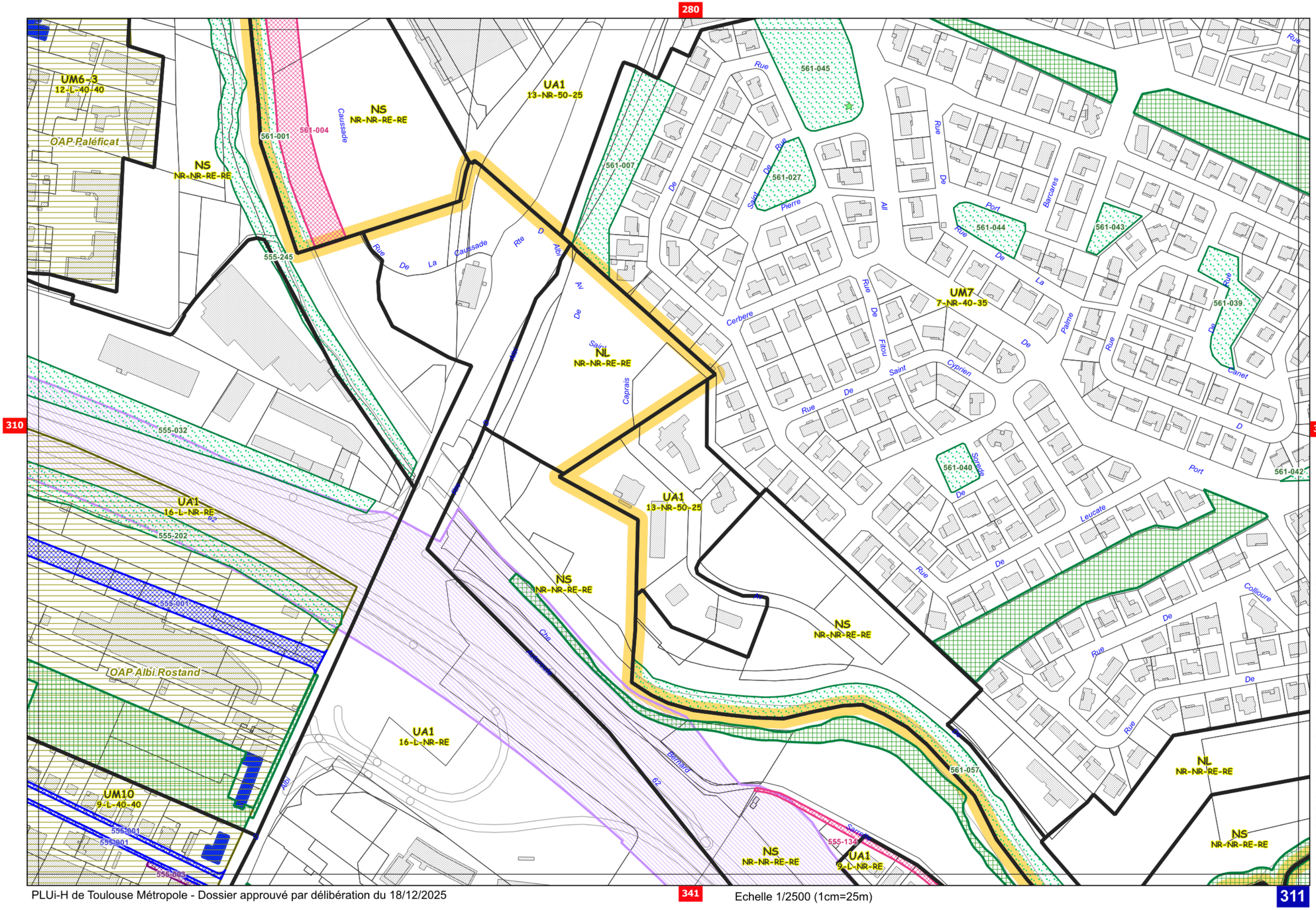


PLUi-H de Toulouse Métropole - Dossier approuvé par délibération du 18/12/2025

Echelle 1/2500 (1cm=25m)

«Origine DGFIP Cadastre © Droits de l'Etat réservés ® 2022»

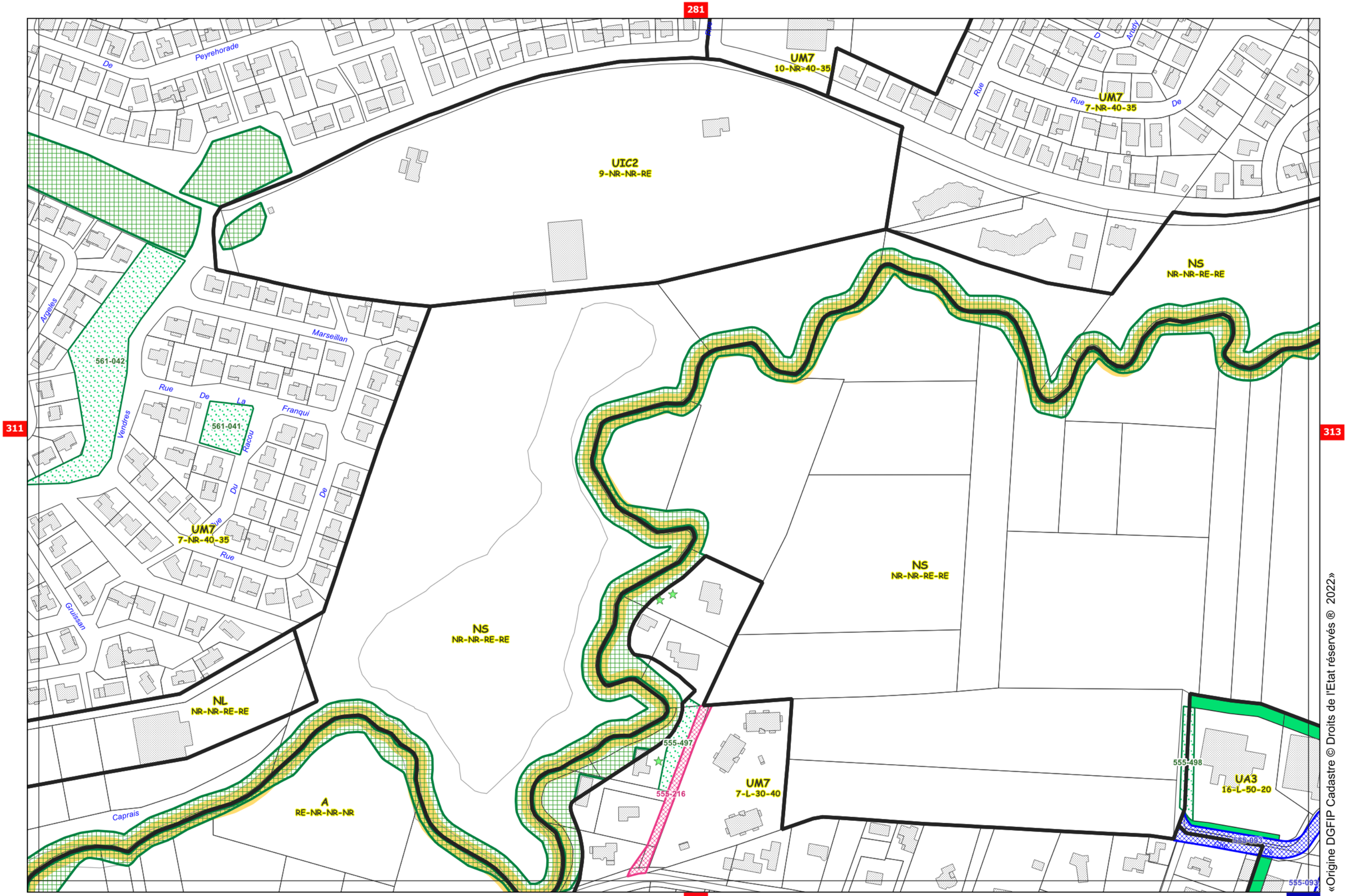


PLUi-H de Toulouse Métropole - Dossier approuvé par délibération du 18/12/2025

Echelle 1/2500 (1cm=25m)

«Origine DGFIP Cadastre © Droits de l'Etat réservés ® 2022»

282

312

314

UM7
7-NR-40-35

UM7
7-NR-40-35

UA1
10-NR-50-20

561-001

561-047

NS
NR-NR-RE-RE

NS
NR-NR-RE-RE

NS
NR-NR-RE-RE

UIC1
10-NR-NR-RE

UIC1
10-NR-NR-RE

UA3
16-L-50-20

UA3
16-L-35-30

UA1
16-L-NR-RE

561-062

561-063

561-064

561-066

561-067

535-093

Rue De Bayonne

Av

Rue De La Ciotat

Rue Sainte Maxime

Rue Cassis

Raphael

Impasse Martre

«Origine DGFIP Cadastre © Droits de l'Etat réservés ® 2022»

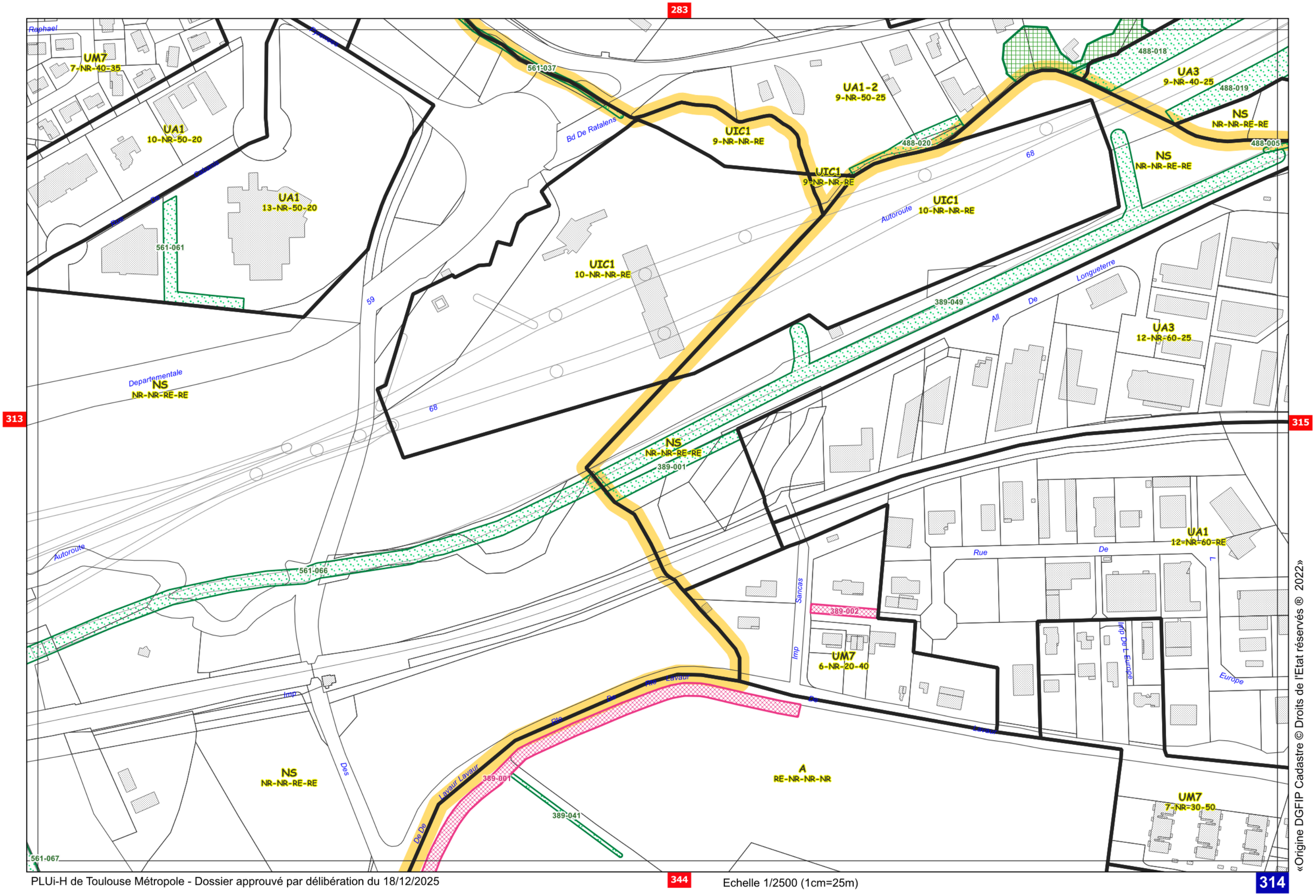


«Origine DGFIP Cadastre © Droits de l'Etat réservés ® 2022»



Echelle 1/2500 (1cm=25m)

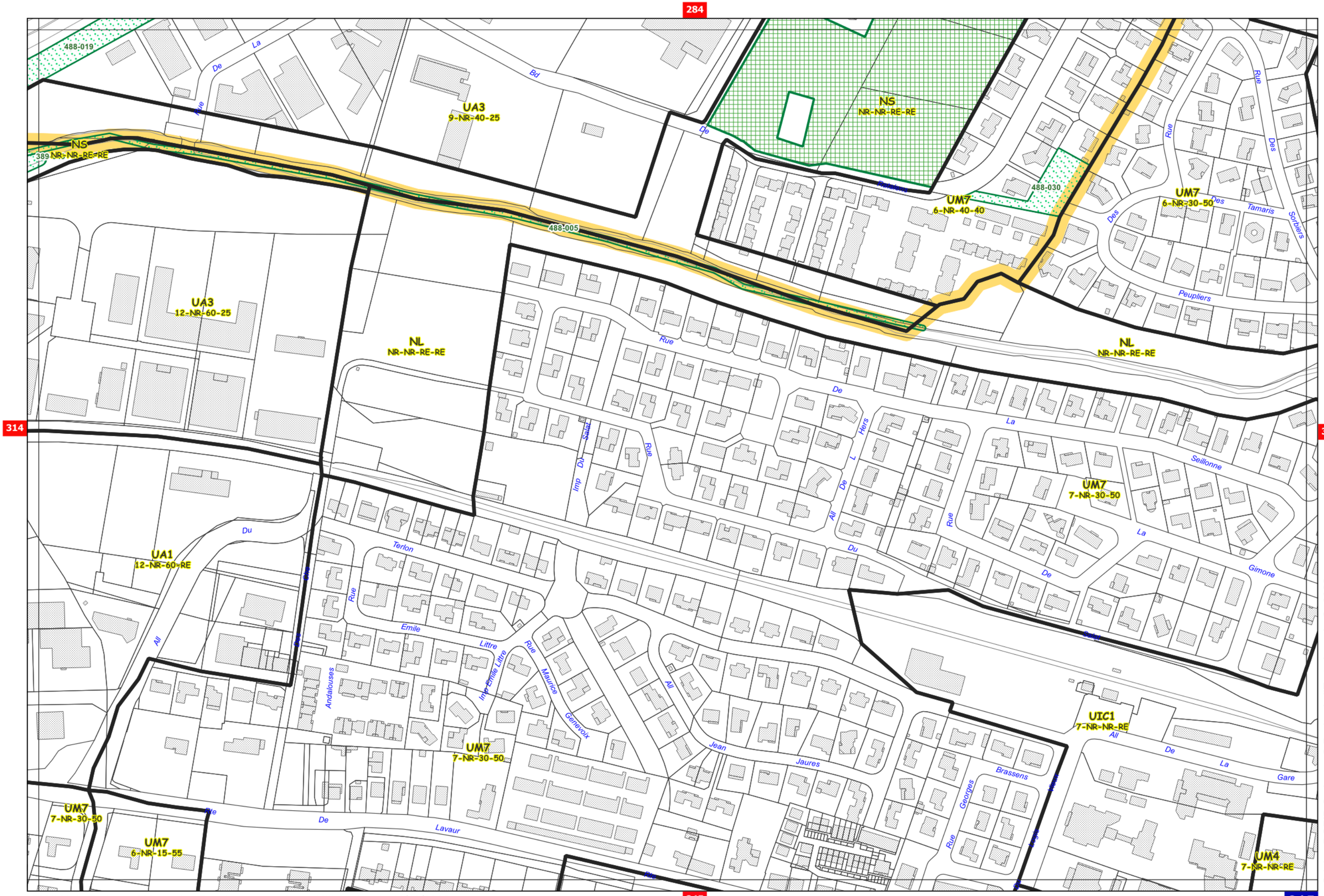


«Origine DGFIP Cadastre © Droits de l'Etat réservés ® 2022»



Echelle 1/2500 (1cm=25m)

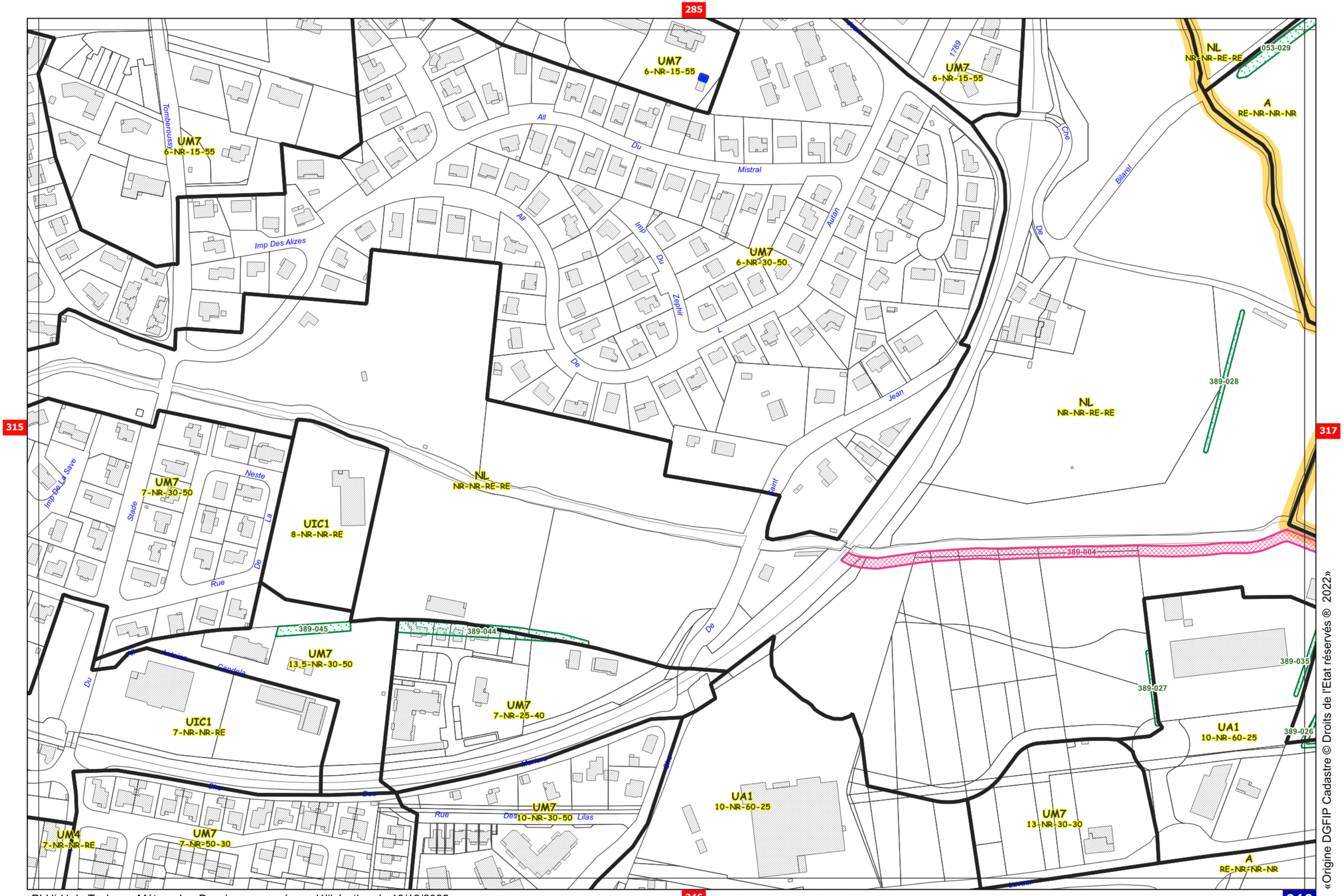


PLUi-H de Toulouse Métropole - Dossier approuvé par délibération du 18/12/2025

Echelle 1/2500 (1cm=25m)

«Origine DGFIP Cadastre © Droits de l'Etat réservés ® 2022»

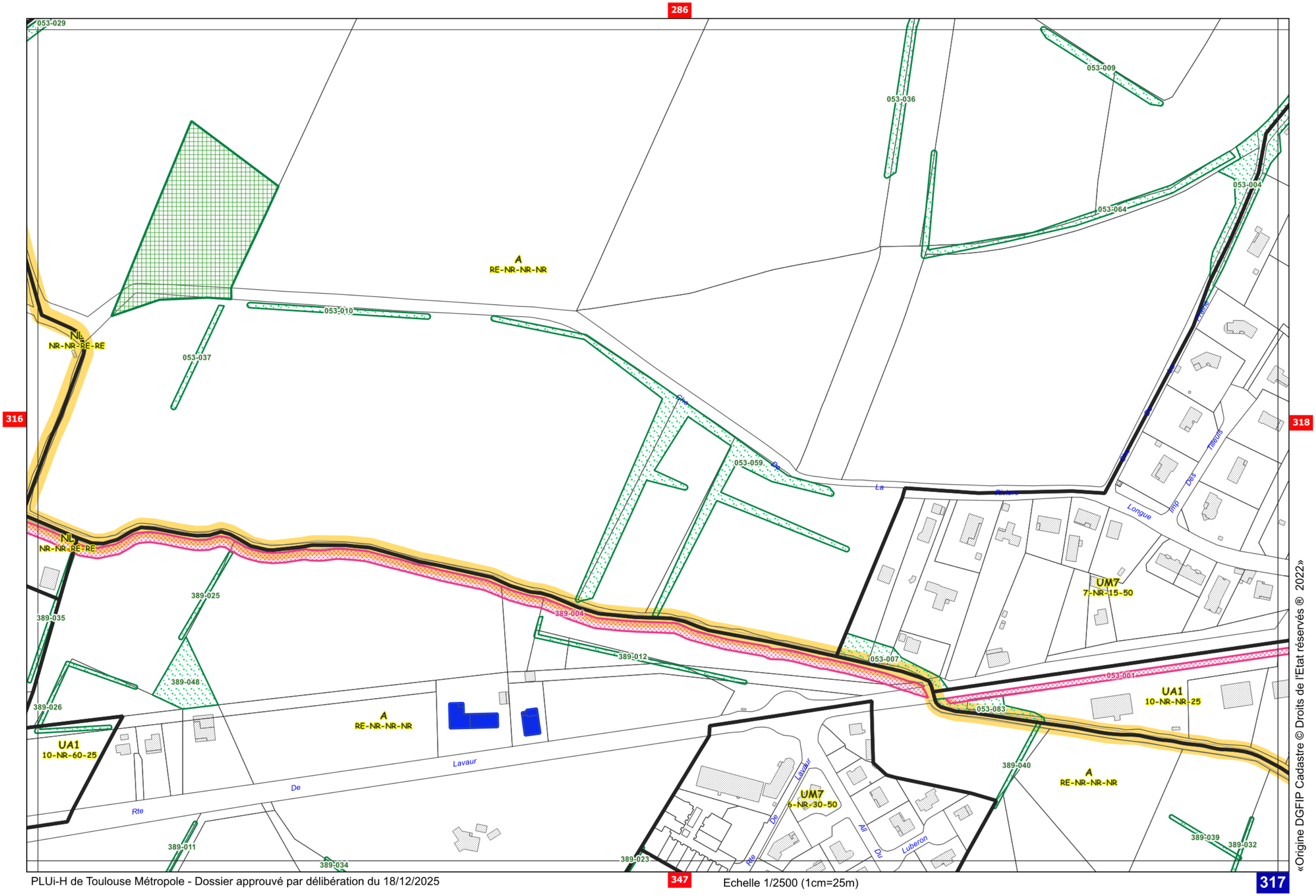


«Origine DGFIP Cadastre © Droits de l'Etat réservés ® 2022»



Echelle 1/2500 (1cm=25m)

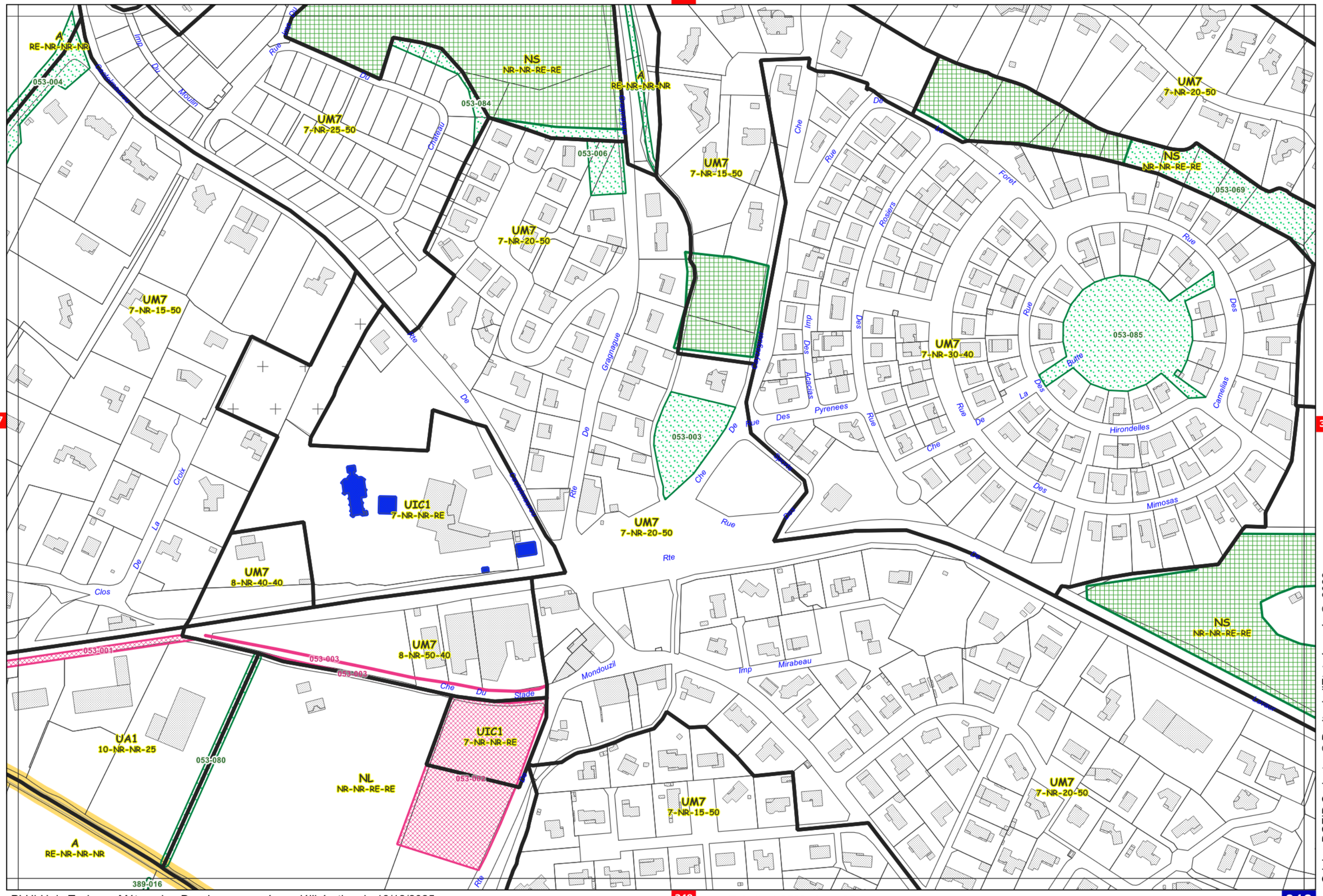


317

319



«Origine DGFIP Cadastre © Droits de l'Etat réservés ® 2022»

288

318

UM7
7-NR-20-50

NS
NR-NR-RE-RE

A
RE-NR-NR-NR

053-069

053-028

053-005

053-025

053-017

053-027

053-026

NS
NR-NR-RE-RE

UM7
7-NR-20-50

053-001

053-072

053-072

A
RE-NR-NR-NR

NS
NR-NR-RE-RE

«Origine DGFIP Cadastre © Droits de l'Etat réservés ® 2022»

290

321

NS
NR-NR-RE-RE

352

320

«Origine DGFIP Cadastre © Droits de l'Etat réservés ® 2022»



Echelle 1/2500 (1cm=25m)

291

320

322

Rte De Levignac

Rte De Levignac

NS
NR-NR-RE-RE

A
RE-NR-NR-NR

A
RE-NR-NR-NR

A
RE-NR-NR-NR

Rte De Levignac

353

321

Echelle 1/2500 (1cm=25m)

PLUi-H de Toulouse Métropole - Dossier approuvé par délibération du 18/12/2025

«Origine DGFIP Cadastre © Droits de l'Etat réservés ® 2022»

292

321

323

NS
NR-NR-RE-RE

A
RE-NR-NR-NR

Germaine

Sainte

De

Rte

Rte

De

Sainte

354

322

Echelle 1/2500 (1cm=25m)

PLUi-H de Toulouse Métropole - Dossier approuvé par délibération du 18/12/2025

«Origine DGFIP Cadastre © Droits de l'Etat réservés ® 2022»

293

322

324

NS
NR-NR-RE-RE

A
RE-NR-NR-NR

355

323

Echelle 1/2500 (1cm=25m)

PLUi-H de Toulouse Métropole - Dossier approuvé par délibération du 18/12/2025

«Origine DGFIP Cadastre © Droits de l'Etat réservés ® 2022»




«Origine DGFIP Cadastre © Droits de l'Etat réservés ® 2022»



Echelle 1/2500 (1cm=25m)

295

324

326

357

325

De

Tir

Che

De

Saoumatte

Rte

De

Che

Du

Cassoulet

Che

Du

Cassoulet

De

Du

Cassoulet

A

RE-NR-NR-NR

Mondonville

La

Lebe

Che

De

La

«Origine DGFIP Cadastre © Droits de l'Etat réservés ® 2022»

PLUi-H de Toulouse Métropole - Dossier approuvé par délibération du 18/12/2025

Echelle 1/2500 (1cm=25m)

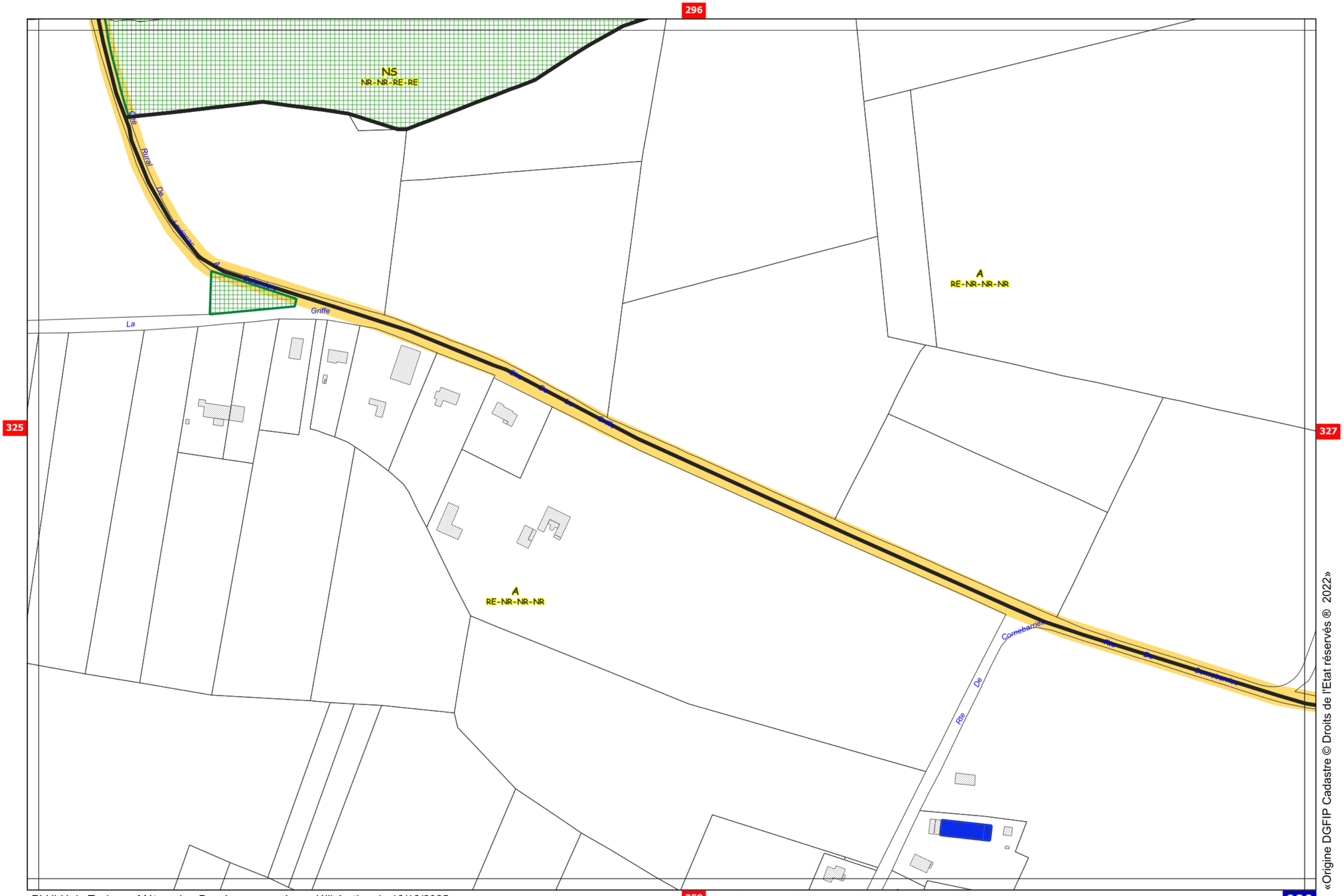


«Origine DGFIP Cadastre © Droits de l'Etat réservés ® 2022»



Echelle 1/2500 (1cm=25m)

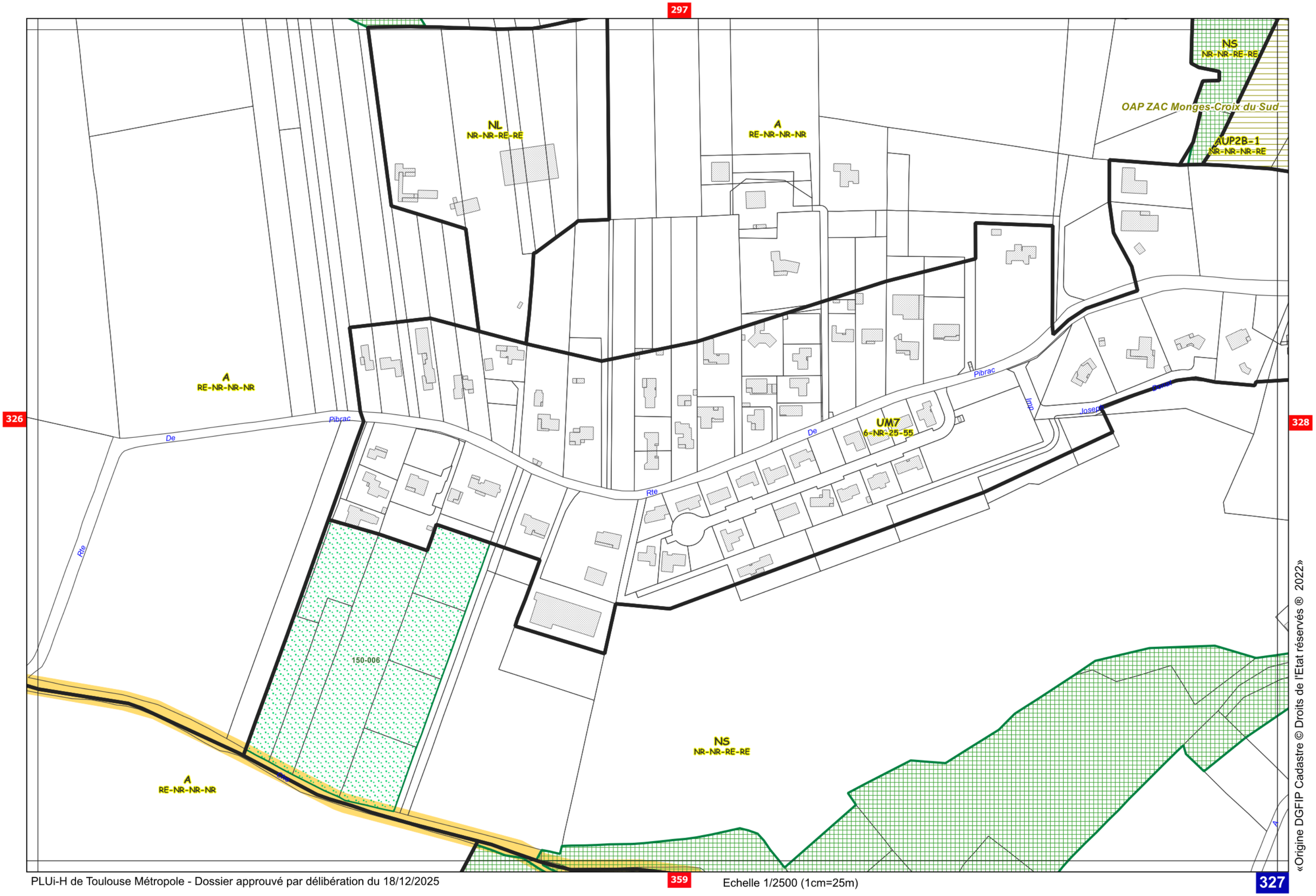


«Origine DGFIP Cadastre © Droits de l'Etat réservés ® 2022»



Echelle 1/2500 (1cm=25m)

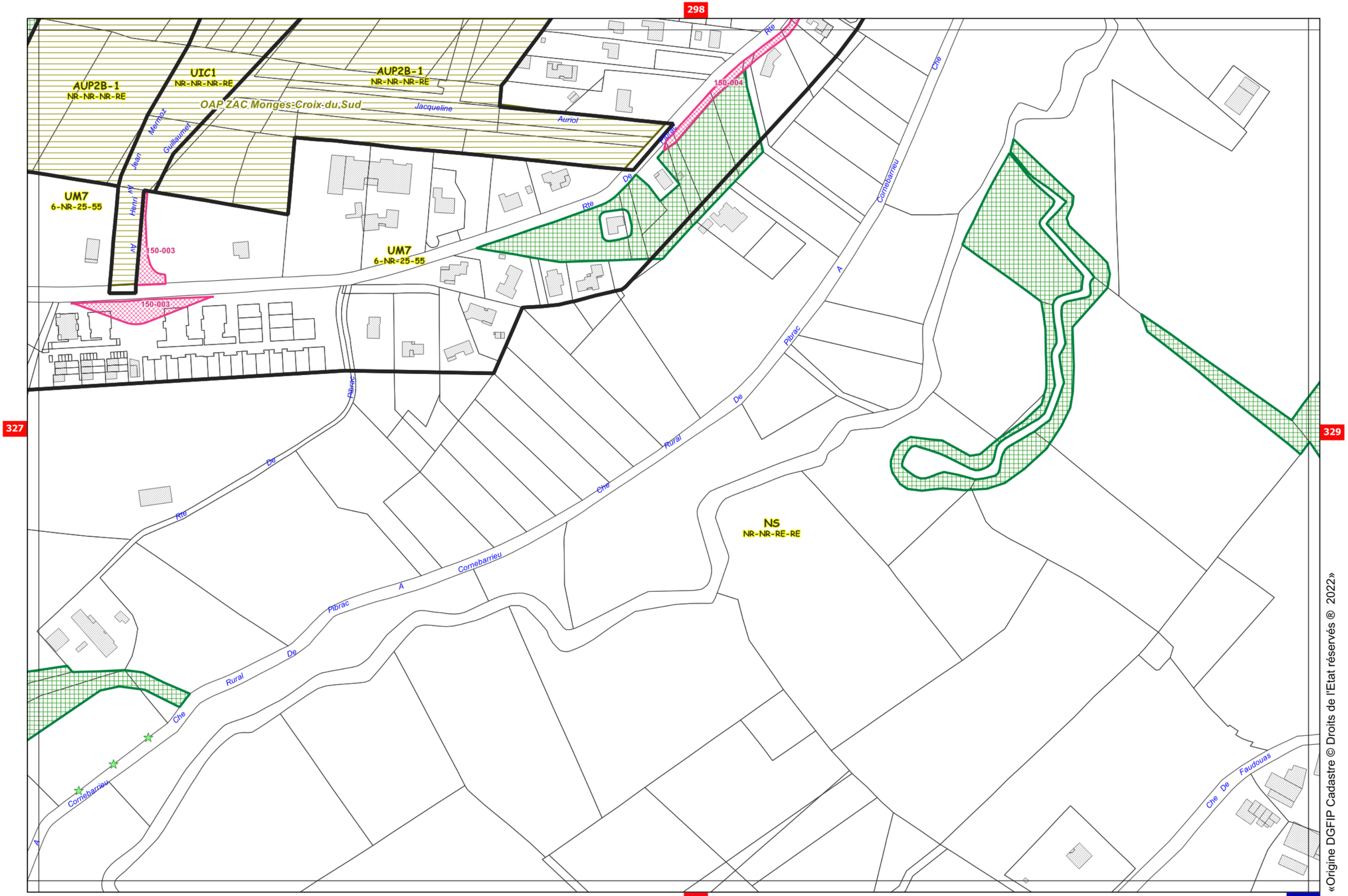


«Origine DGFIP Cadastre © Droits de l'Etat réservés ® 2022»



Echelle 1/2500 (1cm=25m)

299

328

330

UM7
6-NR-25-55

UA3
12-NR-50-20

A
RE-NR-NR-NR

UM7
6-NR-30-20

NS
NR-NR-RE-RE

NS
NR-NR-RE-RE

150-001

150-001

UIC5
NR-NR-NR-RE

UA4-1
NR-NR-90-10

OAP Barquil

AUA4B-3
NR-NR-90-10

Faudouas

De

Che

«Origine DGFIP Cadastre © Droits de l'Etat réservés ® 2022»

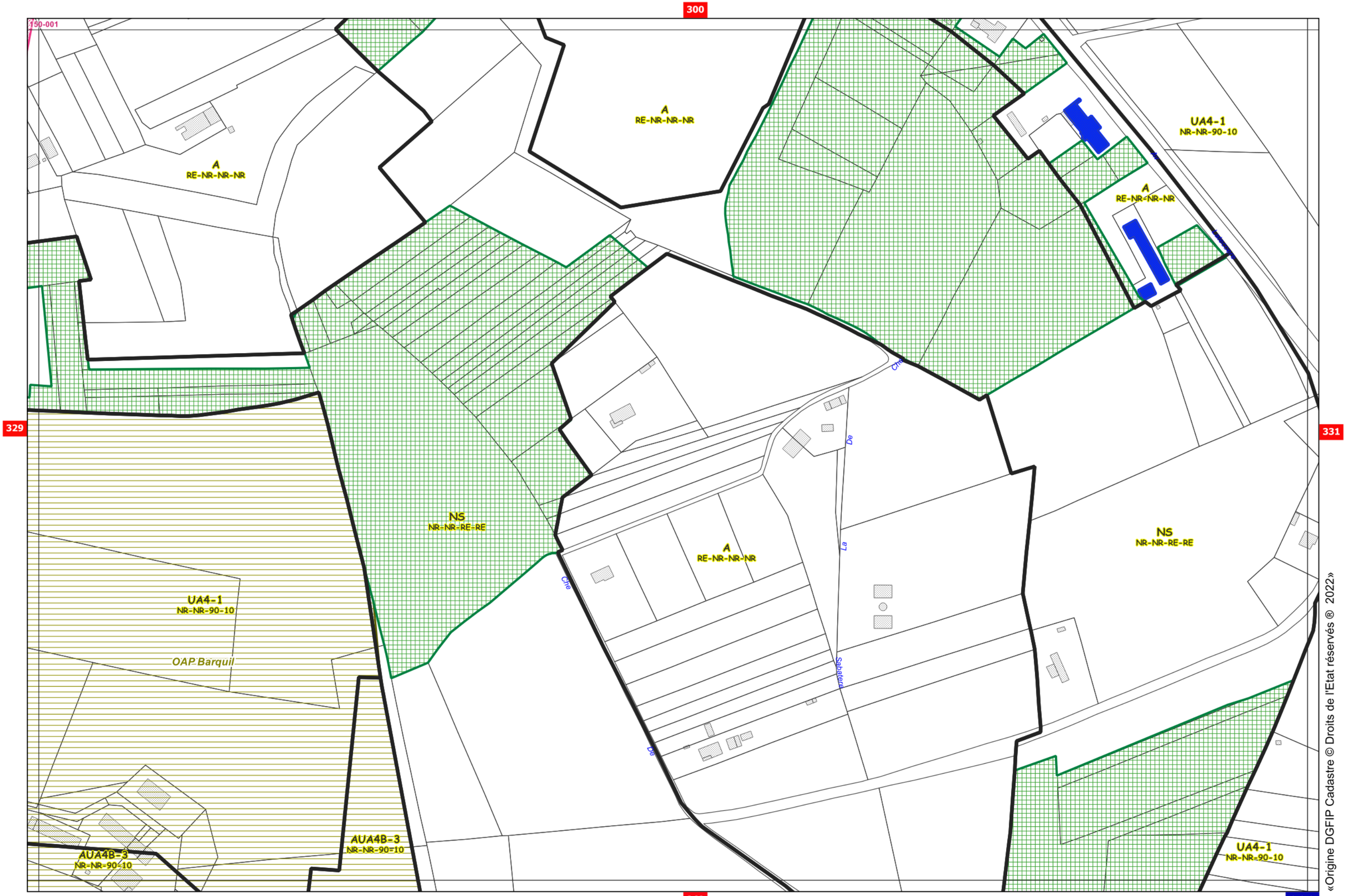


«Origine DGFIP Cadastre © Droits de l'Etat réservés ® 2022»



Echelle 1/2500 (1cm=25m)

301

330

332

UA4-1
NR-NR-90-10

NS
NR-NR-RE-RE

Latecoere

Latecoere

UA4-1
NR-NR-90-10

363

331

«Origine DGFIP Cadastre © Droits de l'Etat réservés ® 2022»



Echelle 1/2500 (1cm=25m)

302

331

333

UA4-1
NR-NR-90-10

OAP Bordebasse

UA4-11
NR-NR-90-10 Imp

UA1
NR-NR-90-10

Bruxelles

Louis

Marcel

Exupery

Saint

364

Echelle 1/2500 (1cm=25m)

332

«Origine DGFIP Cadastre © Droits de l'Etat réservés ® 2022»

303

332

334

365

333

UIC1
13-NR-NR-RE

UM7
7-NR-50-30

UM4
NR-NR-60-RE

UM4-4
12-NR-60-RE

UM7
7-NR-50-30

UP1
18-NR-80-RE

OAP Technoclub - L'Ourmette

UM4-3
RE-NR-100-0

UM7
7-NR-50-30

OAP Bordebasse

UA4-11
NR-NR-90-10

UA1
NR-NR-90-10

069-008
069-007
069-005
069-001
069-002

Rue Joan Miro
Rue Amiel
Imp Elsa Triolet
Av Des Boutons D Or
Rue Des Mimosas
Rue Paquerettes
Av Du Parc
Rue Des Orchidees
Imp Des Orchidees
Rue Raymond Verrier
Rue De Normandie
Rue Ganelous
Rue Grimaud
Rue Bordebasse
Rue Rey
Rue Rene Pas
Rue Nieman
Rue Lisbonne
Av Des Oliviers
Rue Des Oliviers
Rue Des Sorbiers
Rue Des Saules
Rue Des Ormeaux
Rue Des Boulleaux
Av Des Saules
Rue Des Saules
Rue Des Saules
Rue

304

333

335

366

334

UM7
7-NR-30-30

UIC1
13-NR-NR-RE

UM7
7-NR-50-30

UM4-3
RE-NR-100-0

UM4-3
RE-NR-100-0

UM7
7-NR-30-30

UM7
7-NR-50-30

UM4-4
12-NR-60-RE

UM4-4
12-NR-60-RE

UM4-2
RE-NR-80-RE

UM4-4
21-NR-60-RE

UIC1
13-NR-NR-RE

UM7
9-NR-50-25

UM6-2
9-NR-50-25

069-010

Rue Paul Gauguin
Rue Monet
Rue Fernand Leger
Rue Ingres
Rue Dominique
Residence Du Neouvielle
Rue Virgile
Rue De Gaulle
Rue Du General
Rue Des Bleuets
Rue Des Cyclamens
Rue Des Muguets
Rue Des Eglantines
Rue Des Glaieuls
Rue Des Rosiers
Rue Des Coquelicots
Rue Des Allieres
Imp Frederic Chopin
Rue Des Violettes
Imp Des Violettes
Av Des Camellias
Imp Des Cedres
Av Des Pins
Rue Des Azalees
Rue Des Lauriers
Rue Des Peupliers
Rue Des Thuyas
Rue Des Noyers
Rue Des Sophoras
Chem Maxime Laconde
Chem Kessel
Chem Roger Vaillard
Rue Joseph Kessel
Imp Marcel Pagnol
Rue Jean Paul Sartre
All Des Carnebarrieu

«Origine DGFIP Cadastre © Droits de l'Etat réservés ® 2022»



Echelle 1/2500 (1cm=25m)

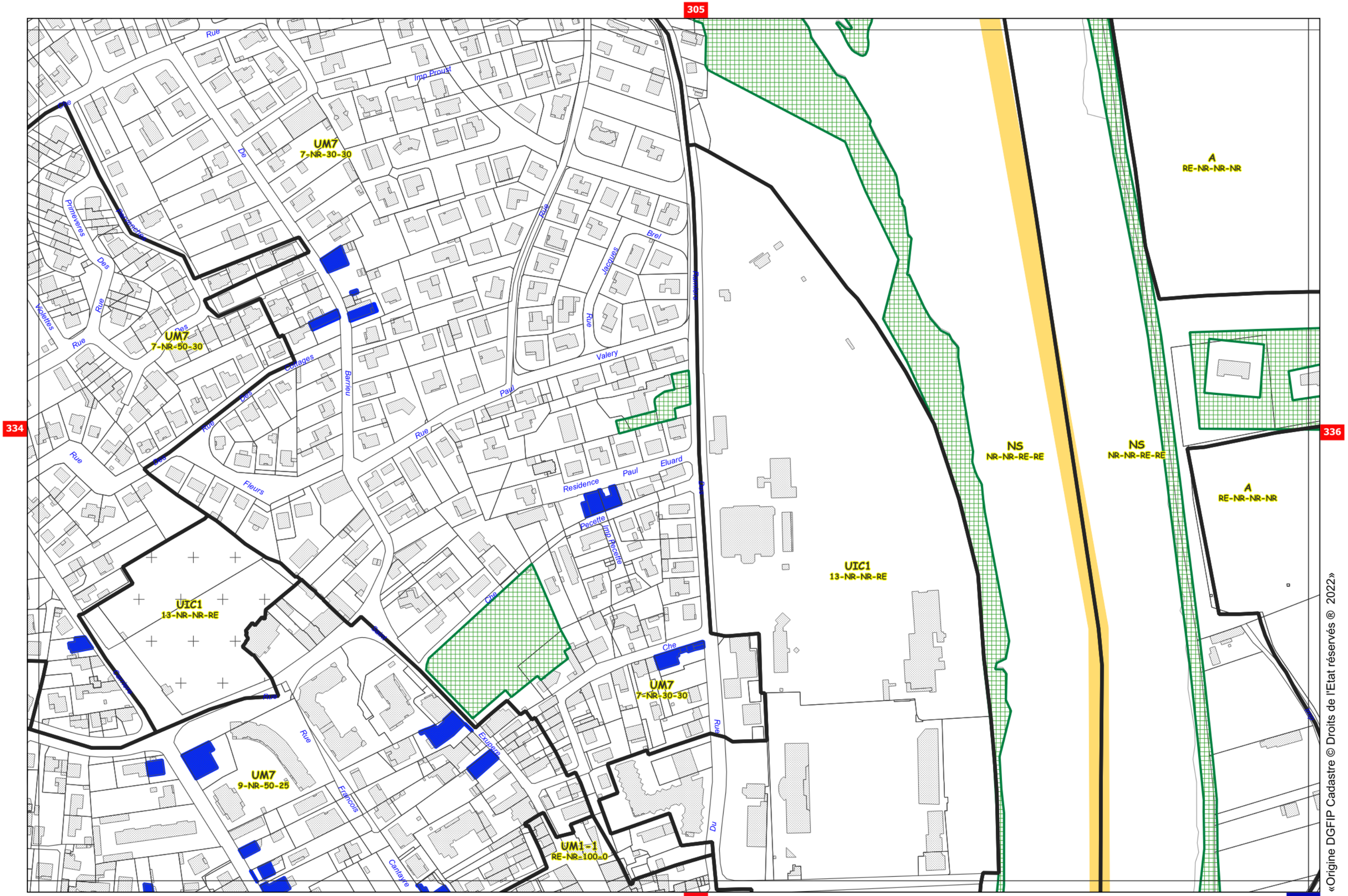




Echelle 1/2500 (1cm=25m)

«Origine DGFIP Cadastre © Droits de l'Etat réservés ® 2022»

306

335

337

368

336

A
RE-NR-NR-NR

UM6-3
6-L-30-50

UM6-3
6-L-30-50

UA1
22-L-NR-RE

NS
NR-NR-RE-RE

A
RE-NR-NR-NR

NL
NR-NR-RE-RE

UM6-3
7-L-30-30

UM6-3
7-L-30-30

Bellerive

Imp

Che

Rue

Rue M Therese De Villeneuve

Arifat

Isabelle

Eberhardt

PLUi-H de Toulouse Métropole - Dossier approuvé par délibération du 18/12/2025

Echelle 1/2500 (1cm=25m)

«Origine DGFIP Cadastre © Droits de l'Etat réservés ® 2022»

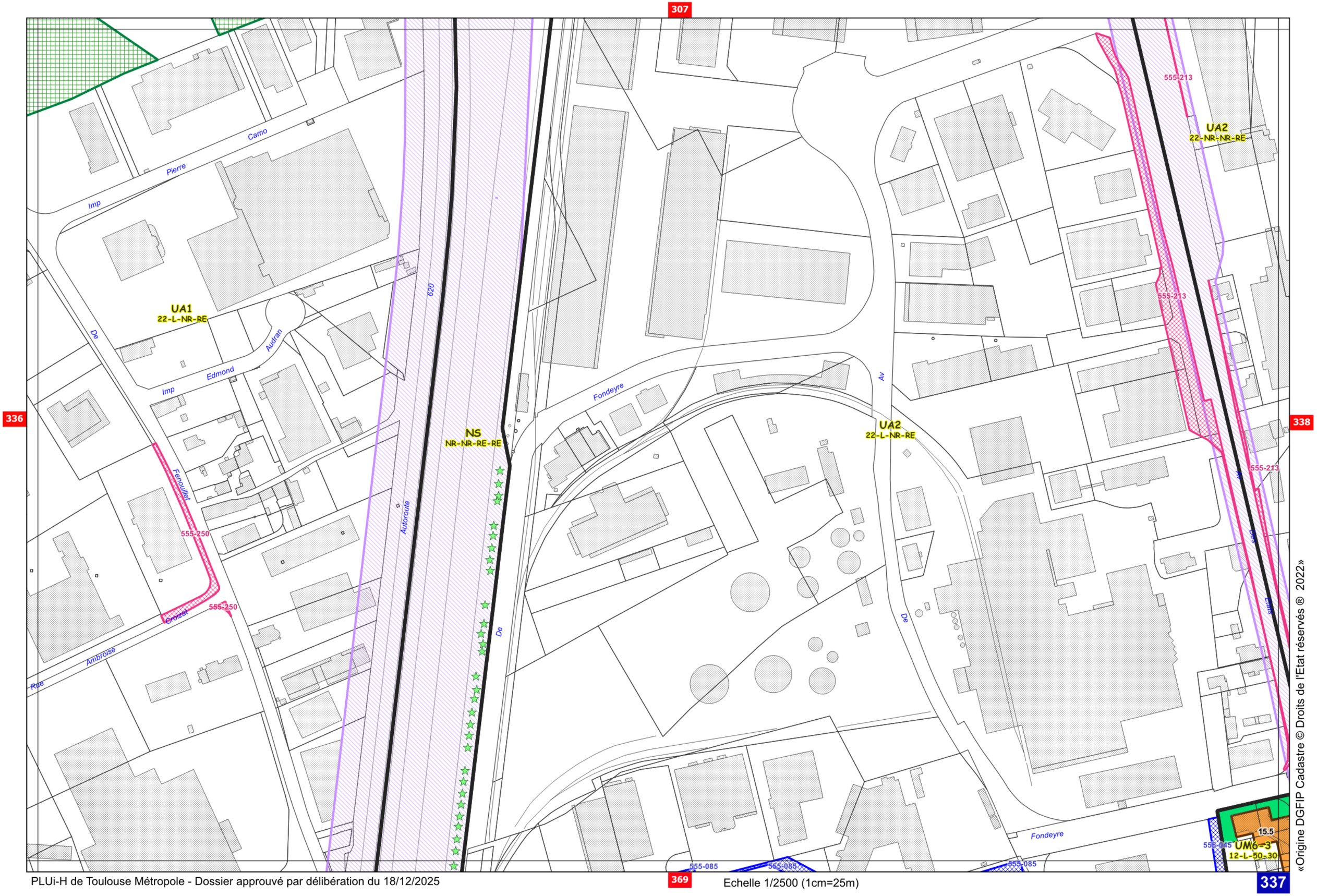


«Origine DGFIP Cadastre © Droits de l'Etat réservés ® 2022»



Echelle 1/2500 (1cm=25m)

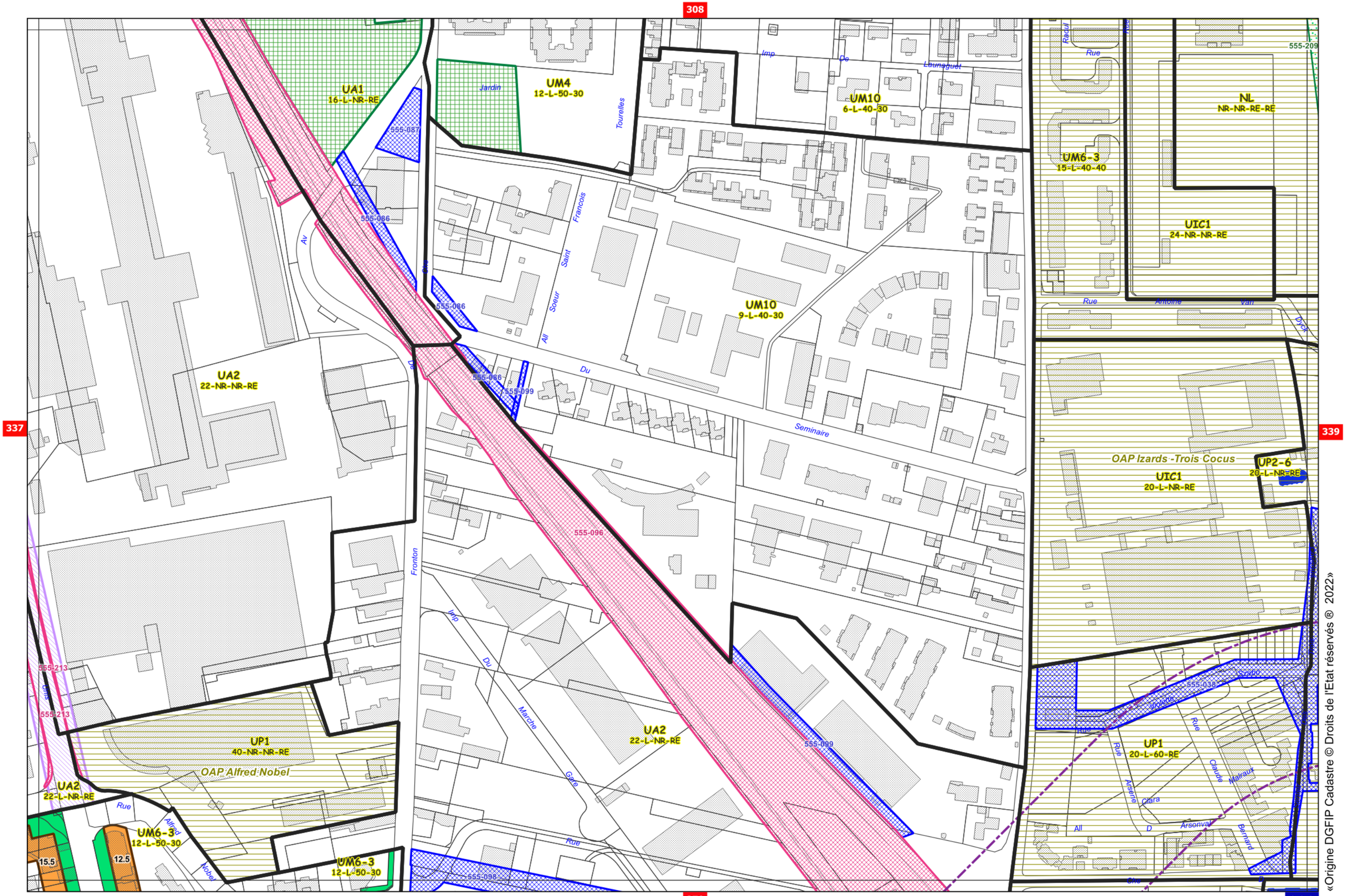


«Origine DGFIP Cadastre © Droits de l'Etat réservés ® 2022»



Echelle 1/2500 (1cm=25m)

309

338

340

UM6-3
12-L-50-30

UM4
12-L-50-30

UM6-3
7-L-50-30

NL
NR-NR-RE-RE

UM6-3
15-L-40-40

UM6-2
7-L-40-40

UA1
25-L-NR-RE

UM10
15-L-40-40

UM4
30-NR-NR-RE

UP2-6
20-L-NR-RE

UM3
15-L-50-30

UM10
7-L-40-40

UM4
12-L-40-40

OAP Izards-Trois Cocus

555-136 555-209 555-014 555-313 555-185 555-087 555-089 555-022 555-176 555-085 555-130 555-092 555-119 555-174 555-051 555-170 555-219 555-086 555-024 555-073 555-074 555-434 555-262 555-038 555-093 555-113

Chem Sylvestre Clerc
Rue
Des Violettes
Fragonard
Honore
Jean
Raoul
Bergougnan
Izards
Dyck
Chemin
Des
Rue Du Calvaire
Ruelle
Cite
Rue Maurice
Rue Bourges
Maunoury
Rue Gaillac
Rue Almodis
Rue Du Marche
Rue Du Moulin
Rue Du Faubourg
Rue Du Pont
Rue Du Chateau
Rue Du Cimetiere
Rue Du Stade
Rue Du Lavoir
Rue Du Fossat
Rue Du Canal
Rue Du Ruisseau
Rue Du Bois
Rue Du Four
Rue Du Puits
Rue Du Moulin
Rue Du Pont
Rue Du Chateau
Rue Du Cimetiere
Rue Du Stade
Rue Du Lavoir
Rue Du Fossat
Rue Du Canal
Rue Du Ruisseau
Rue Du Bois
Rue Du Four
Rue Du Puits



«Origine DGFIP Cadastre © Droits de l'Etat réservés ® 2022»

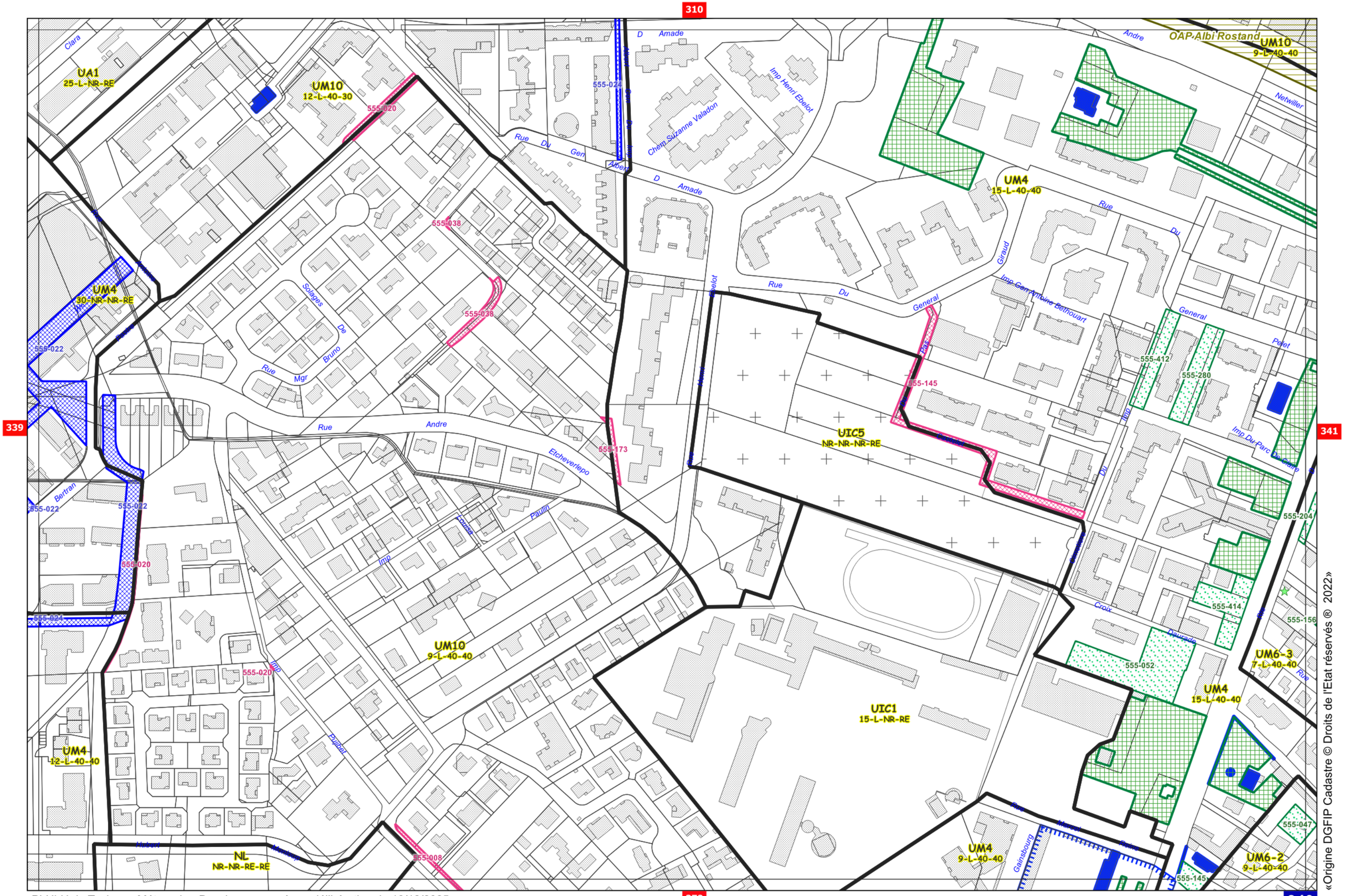


«Origine DGFIP Cadastre © Droits de l'Etat réservés ® 2022»



Echelle 1/2500 (1cm=25m)

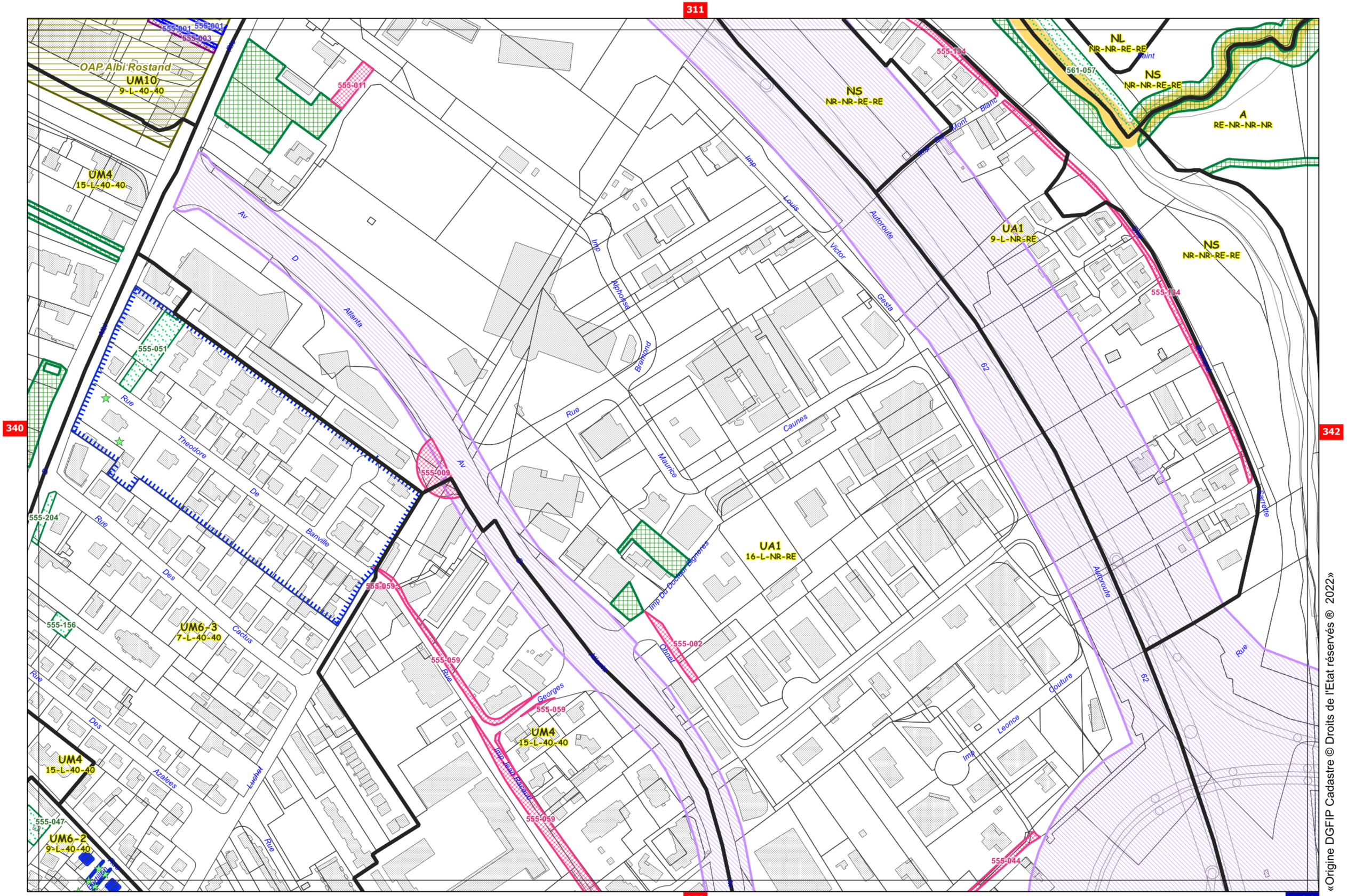


PLUi-H de Toulouse Métropole - Dossier approuvé par délibération du 18/12/2025

Echelle 1/2500 (1cm=25m)

«Origine DGFIP Cadastre © Droits de l'Etat réservés ® 2022»

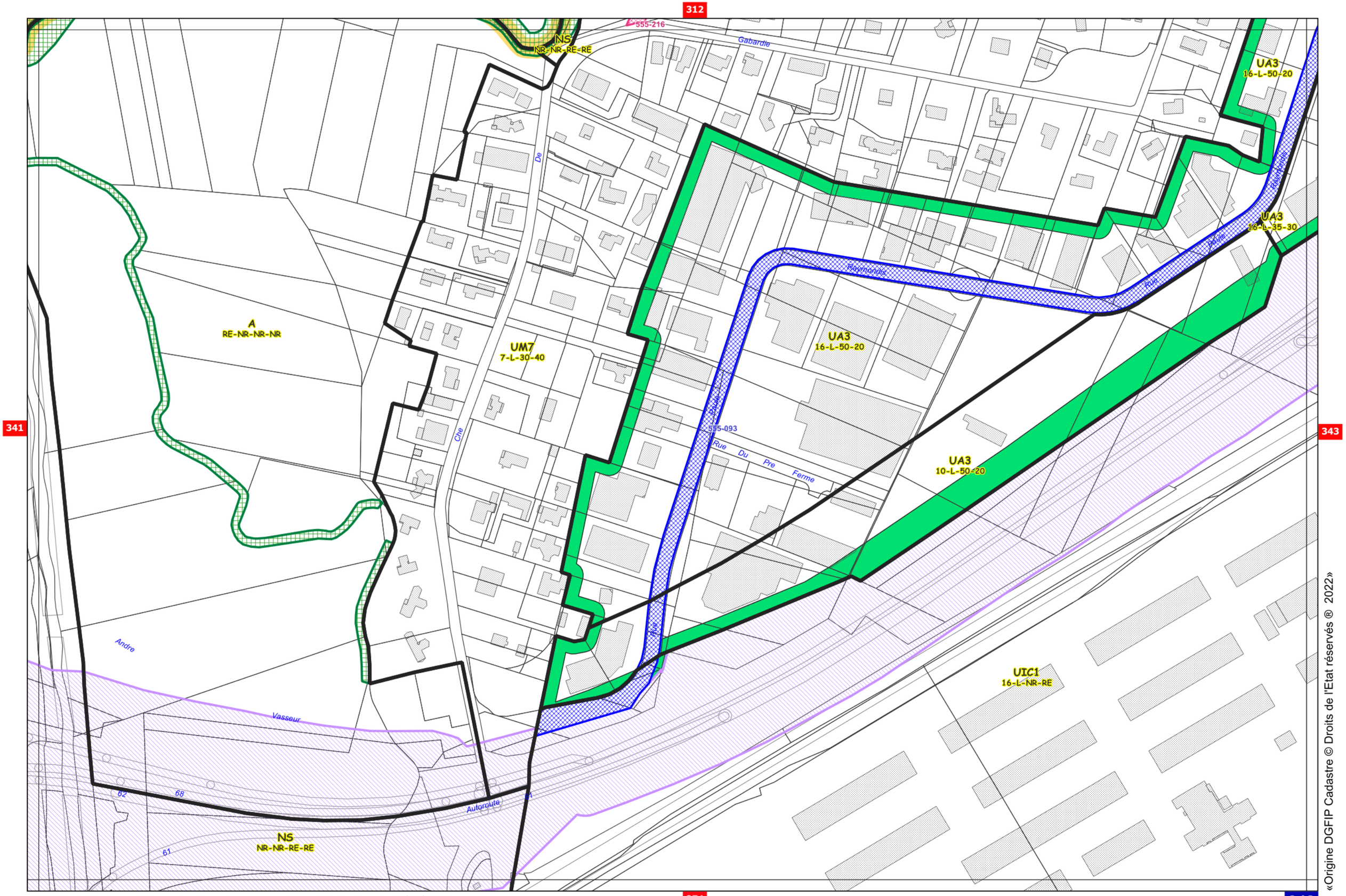


«Origine DGFIP Cadastre © Droits de l'Etat réservés ® 2022»



Echelle 1/2500 (1cm=25m)

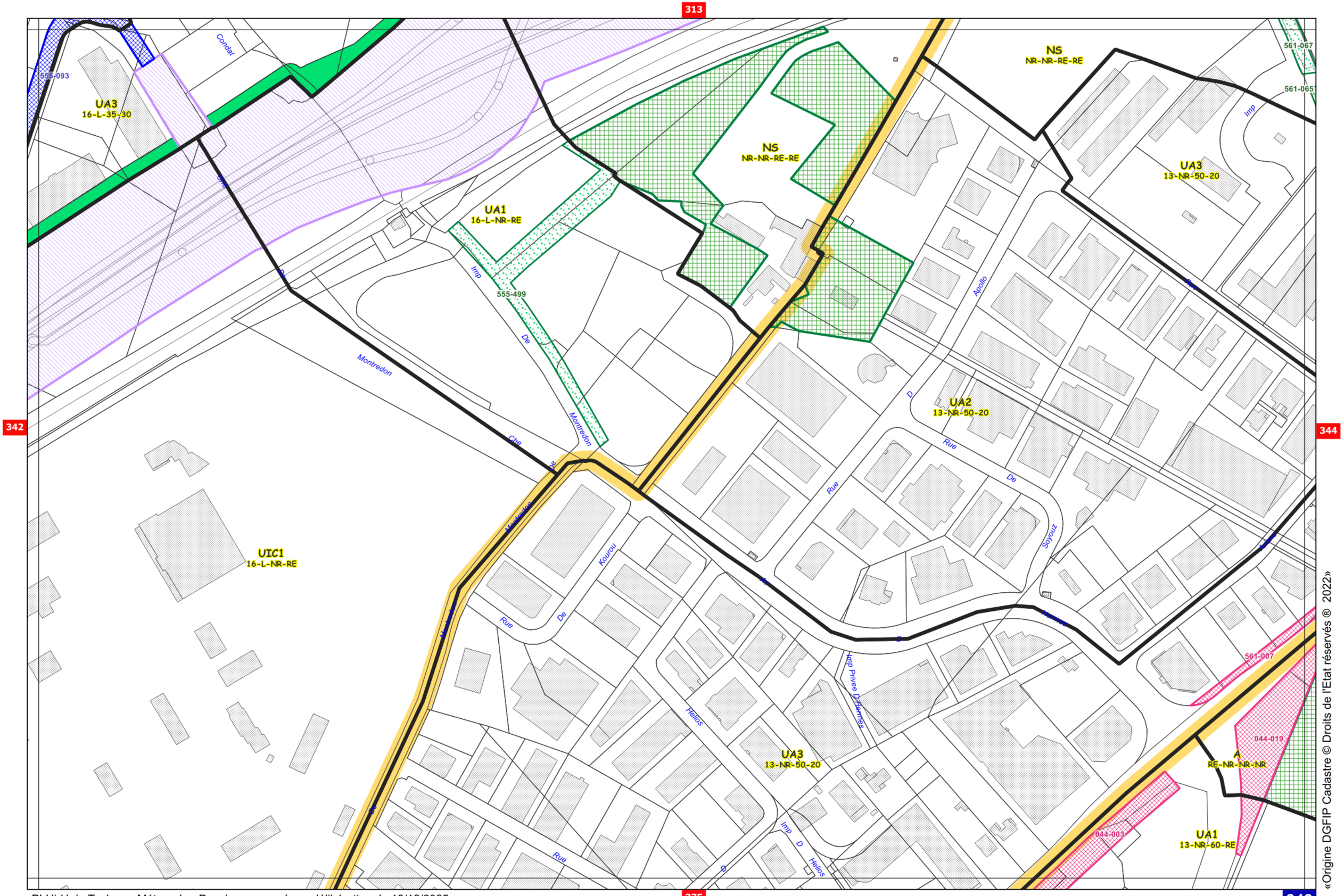


«Origine DGFIP Cadastre © Droits de l'Etat réservés ® 2022»



Echelle 1/2500 (1cm=25m)

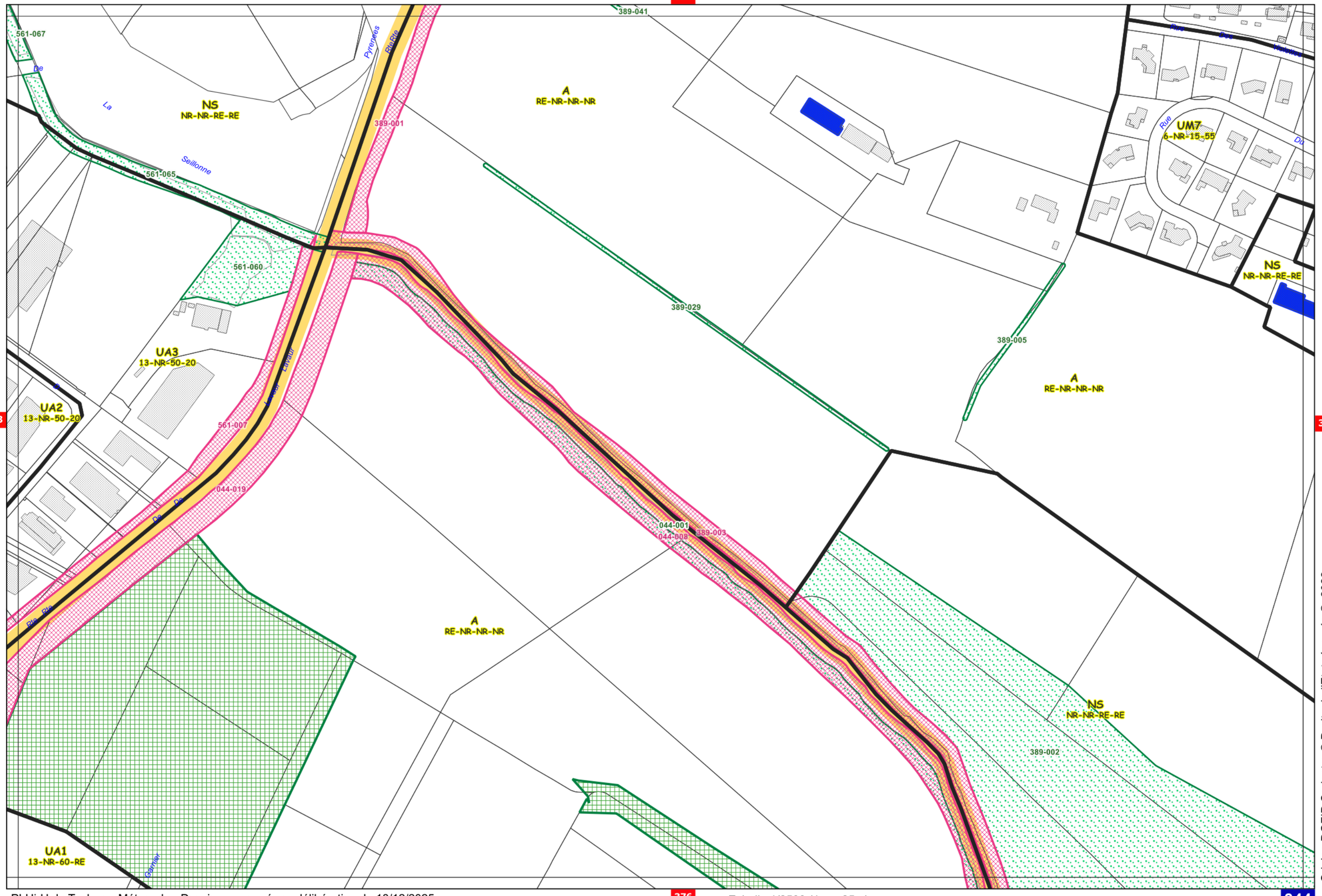






Echelle 1/2500 (1cm=25m)



«Origine DGFIP Cadastre © Droits de l'Etat réservés ® 2022»

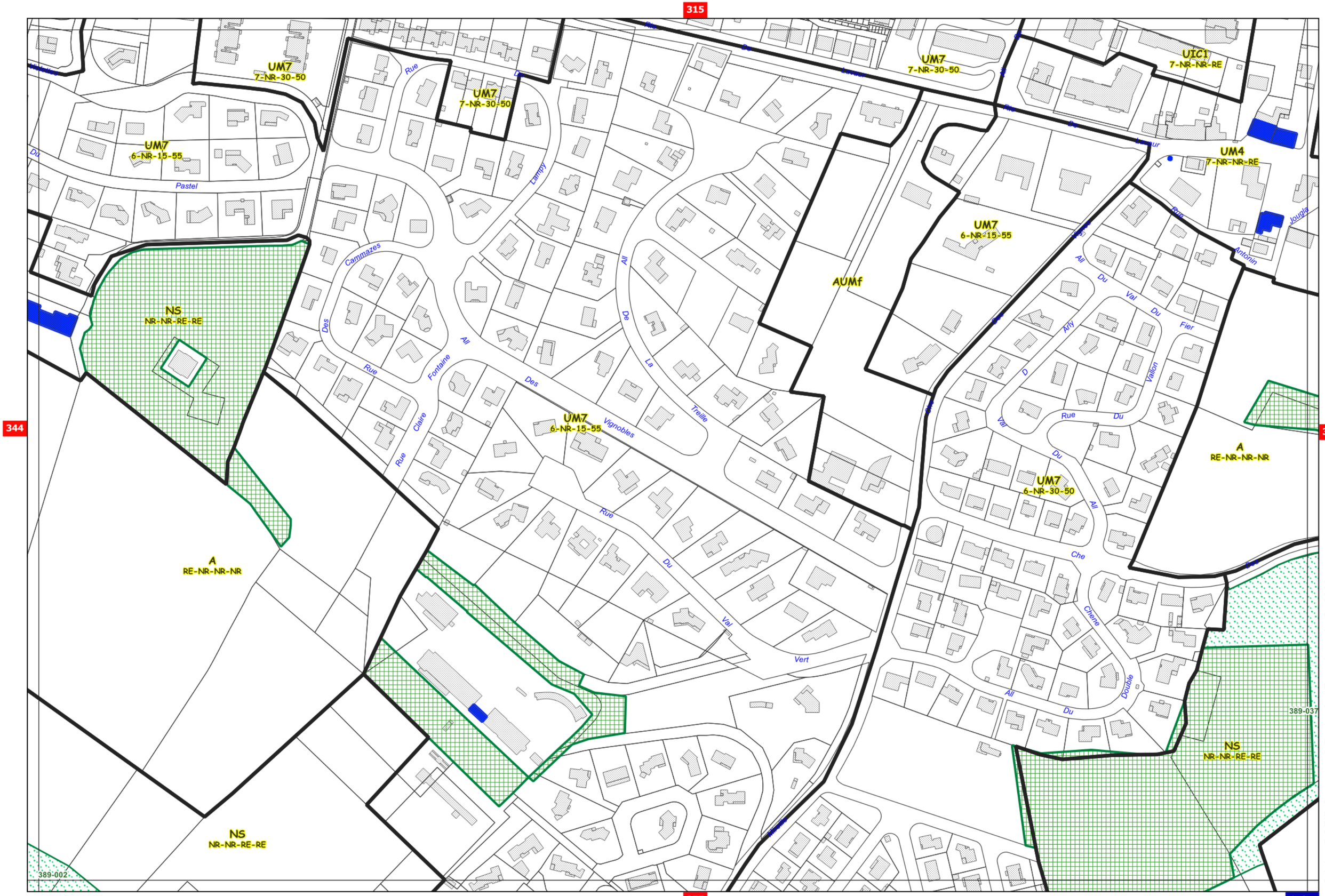


«Origine DGFIP Cadastre © Droits de l'Etat réservés ® 2022»

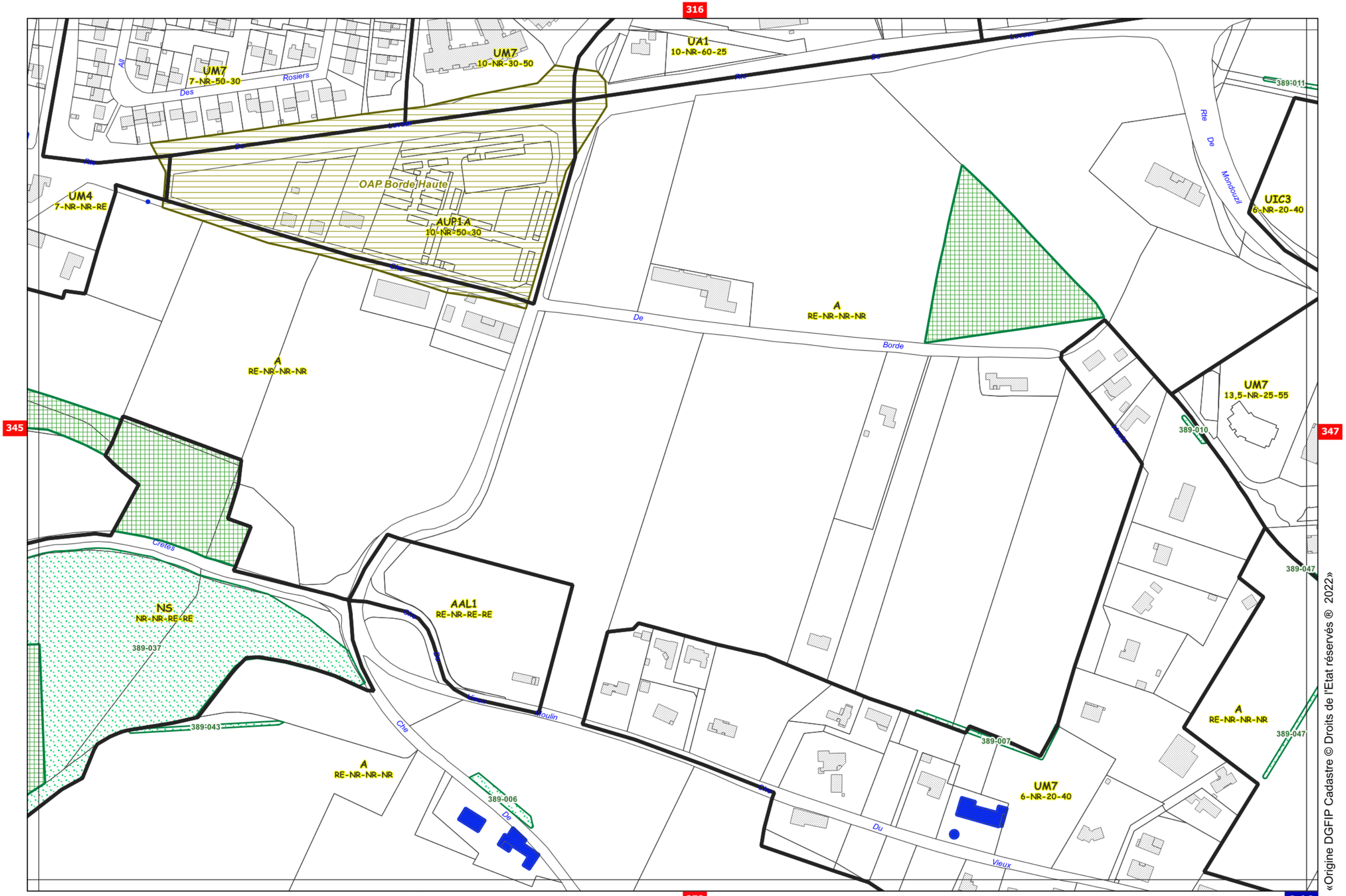


«Origine DGFIP Cadastre © Droits de l'Etat réservés ® 2022»



Echelle 1/2500 (1cm=25m)

317

346

348

389-011
389-034
389-024
389-023
389-039
389-019
389-032
389-020
389-038
389-018
389-033
389-036
389-022
389-047
389-021
352-032

UM7
6-NR-30-50

UA3
12-NR-80-RE

UIC3
6-NR-20-40

UM7
13,5-NR-25-55

A
RE-NR-NR-NR

UM7
6-NR-30-50

UM7
6-NR-20-40

A
RE-NR-NR-NR

Rte De Mondouzil

Rue Jean Henri Martin

Rue Toulouse Lautrec

La Marquette

«Origine DGFIP Cadastre © Droits de l'Etat réservés ® 2022»

318

347

349

NL
NR-NR-RE-RE

NAL1
RE-NR-RE-RE

UM7
7-NR-15-50

UM7
7-NR-20-50

NL
NR-NR-RE-RE

A
RE-NR-NR-NR

UA2
10-NR-NR-RE

A
RE-NR-NR-NR

A
RE-NR-NR-NR

053-080
053-002
389-019
389-016
389-020
389-015
389-017
389-014
389-033
389-036
389-022
352-020
352-025
352-034
352-045
352-043
352-041
352-042
352-032
352-017
352-021
352-037
352-027
352-046
352-037

Rte
59a
Départementale
Cne
Des
Cers
Du
All
All De L Autan
Landes
Ferrière

380

348

PLUi-H de Toulouse Métropole - Dossier approuvé par délibération du 18/12/2025

Echelle 1/2500 (1cm=25m)

«Origine DGFIP Cadastre © Droits de l'Etat réservés ® 2022»

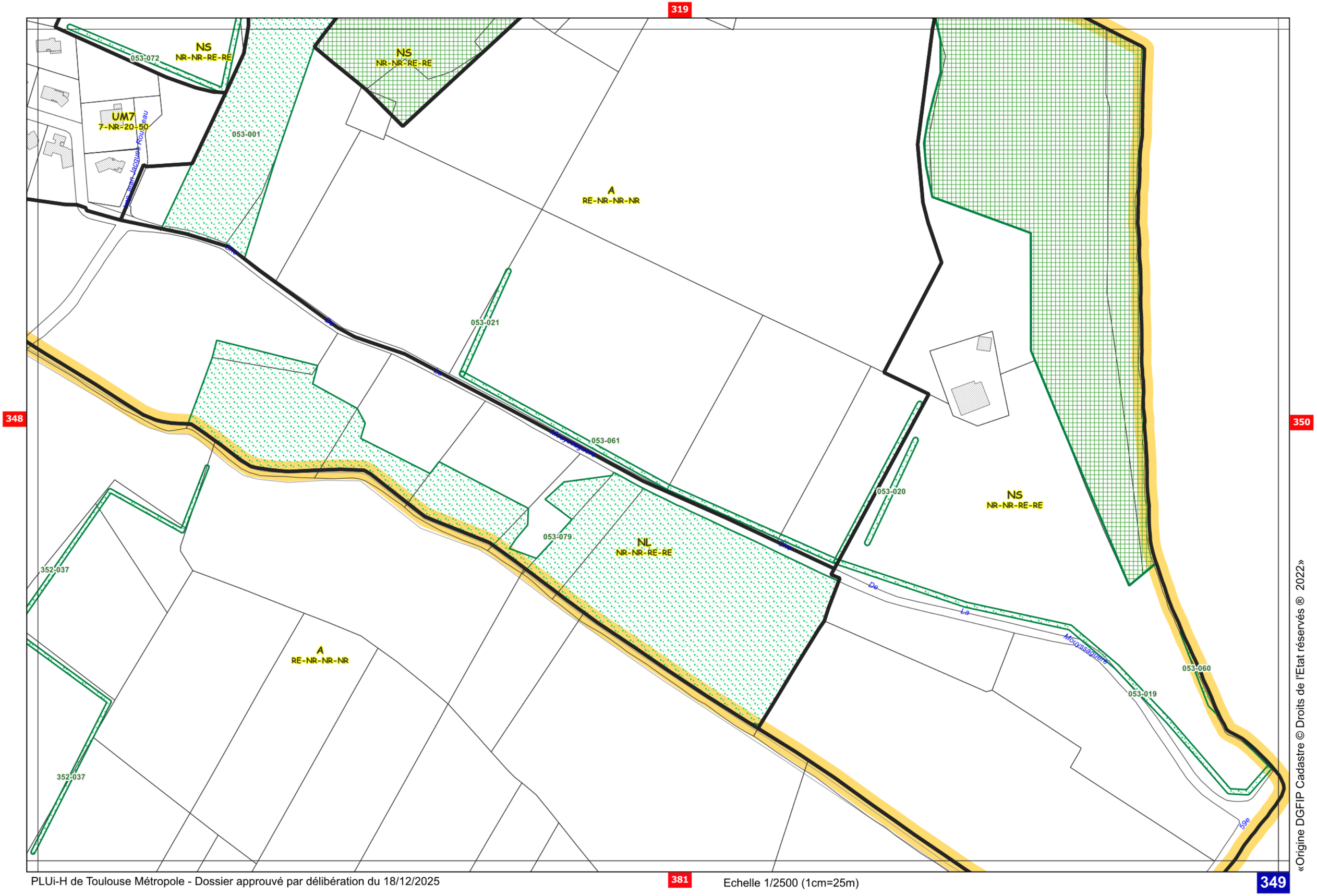


«Origine DGFIP Cadastre © Droits de l'Etat réservés ® 2022»



Echelle 1/2500 (1cm=25m)

349

053-060
053-019



«Origine DGFIP Cadastre © Droits de l'Etat réservés ® 2022»






«Origine DGFIP Cadastre © Droits de l'Etat réservés ® 2022»

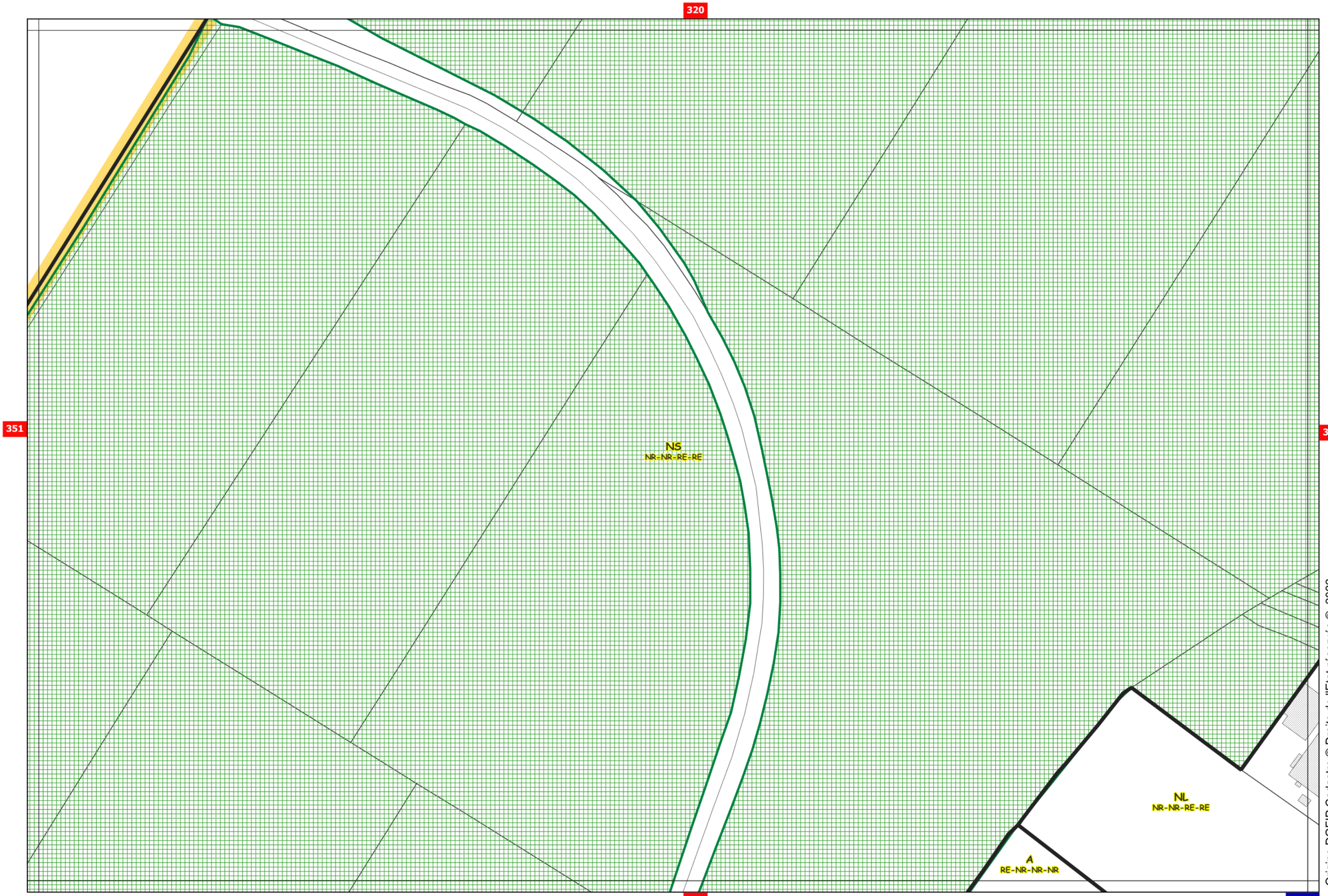


«Origine DGFIP Cadastre © Droits de l'Etat réservés ® 2022»



Echelle 1/2500 (1cm=25m)

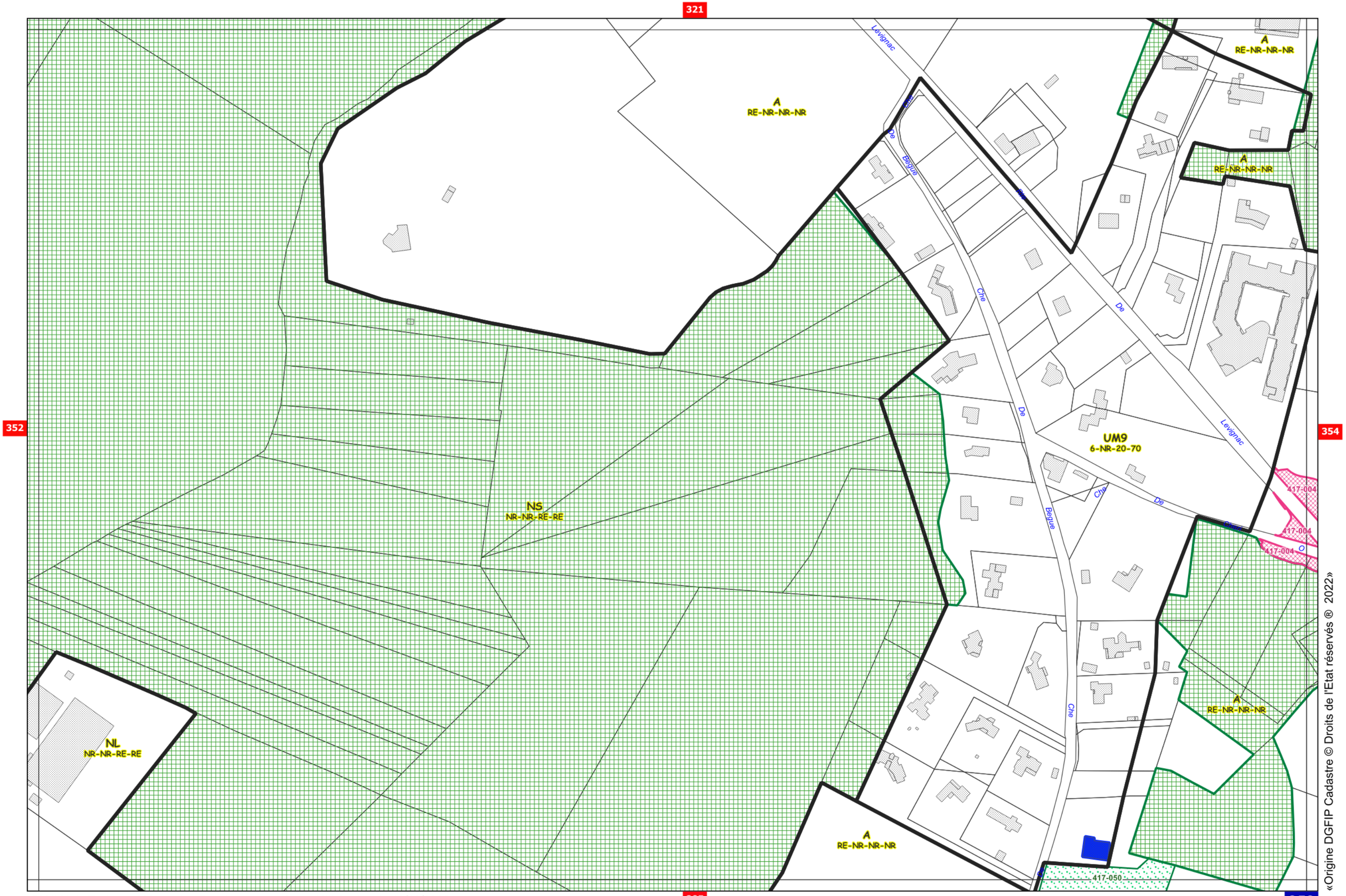


«Origine DGFIP Cadastre © Droits de l'Etat réservés ® 2022»



Echelle 1/2500 (1cm=25m)

322

353

355

A
RE-NR-NR-NR

417-004

417-004

417-004

Sainte Germaine

Rte De

Bellard

De

Cte

Av Francois Verdier

Rte De Levignac

Av Francois Verdier

«Origine DGFIP Cadastre © Droits de l'Etat réservés ® 2022»

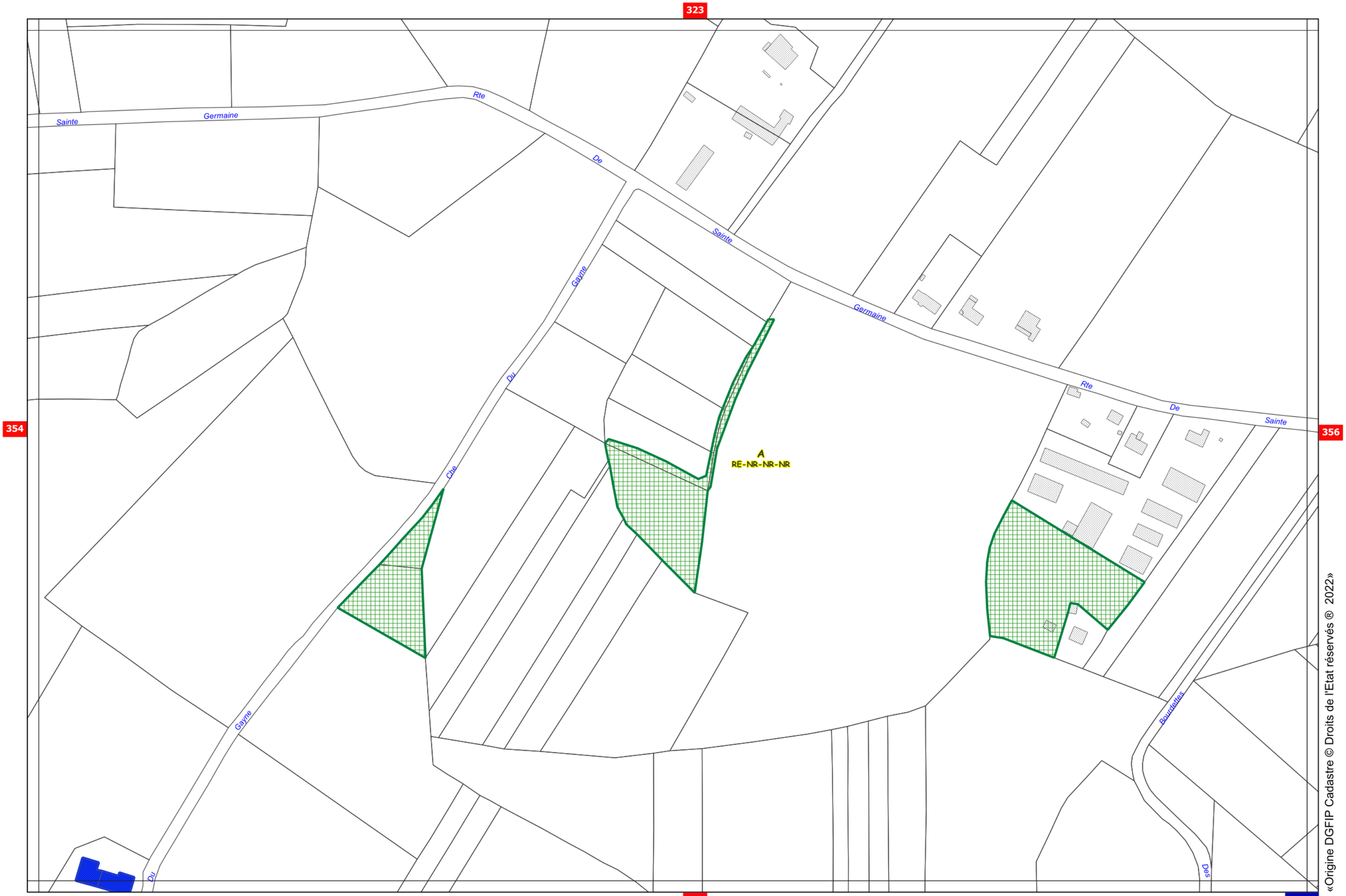


«Origine DGFIP Cadastre © Droits de l'Etat réservés ® 2022»



Echelle 1/2500 (1cm=25m)

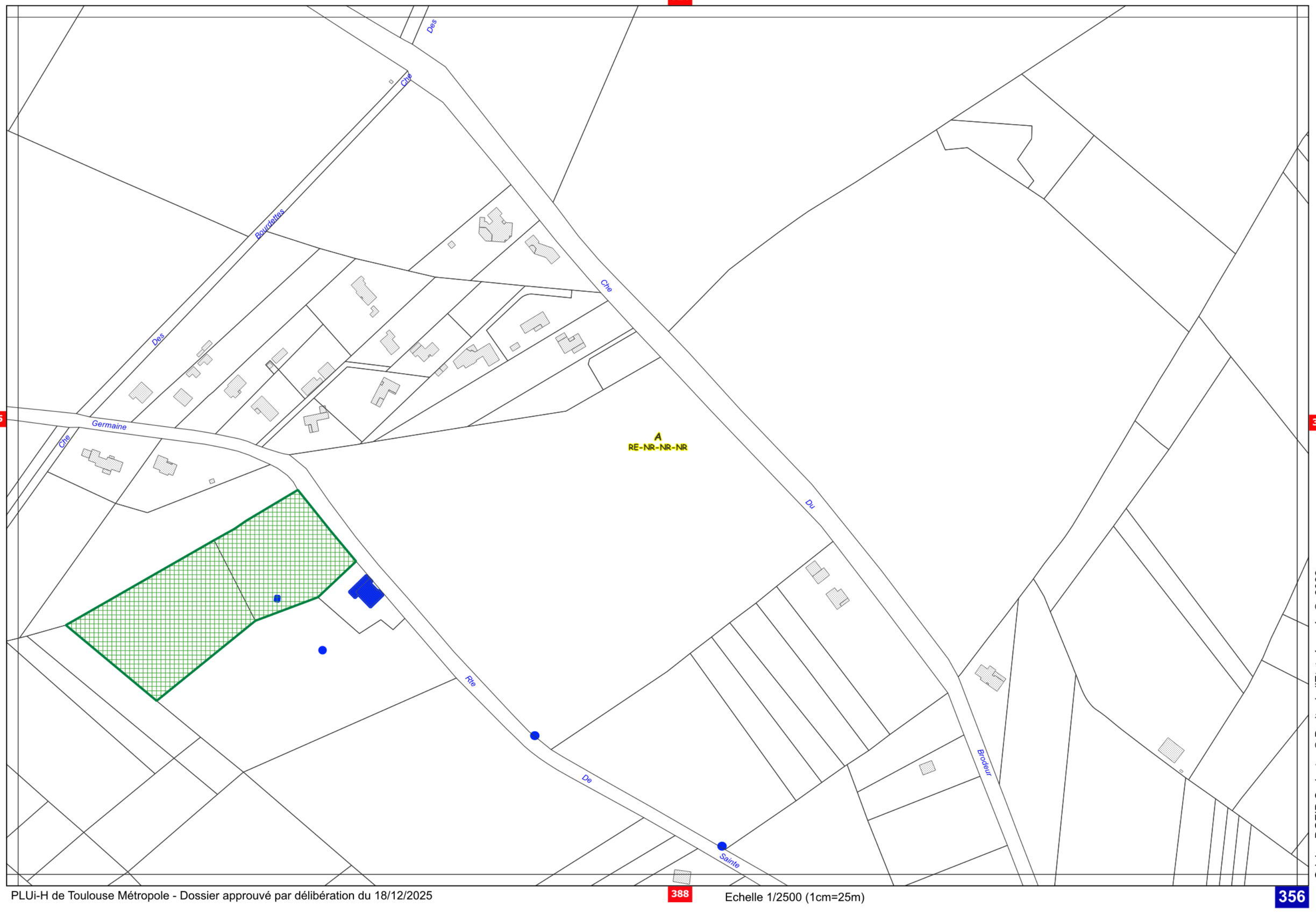






Echelle 1/2500 (1cm=25m)



«Origine DGFIP Cadastre © Droits de l'Etat réservés ® 2022»

325

356

358

A
RE-NR-NR-NR

La Lebe Che

De La Lebe

Mondonville

De

Rte

Che

Mondonville

De

389

357

PLUi-H de Toulouse Métropole - Dossier approuvé par délibération du 18/12/2025

Echelle 1/2500 (1cm=25m)

«Origine DGFIP Cadastre © Droits de l'Etat réservés ® 2022»

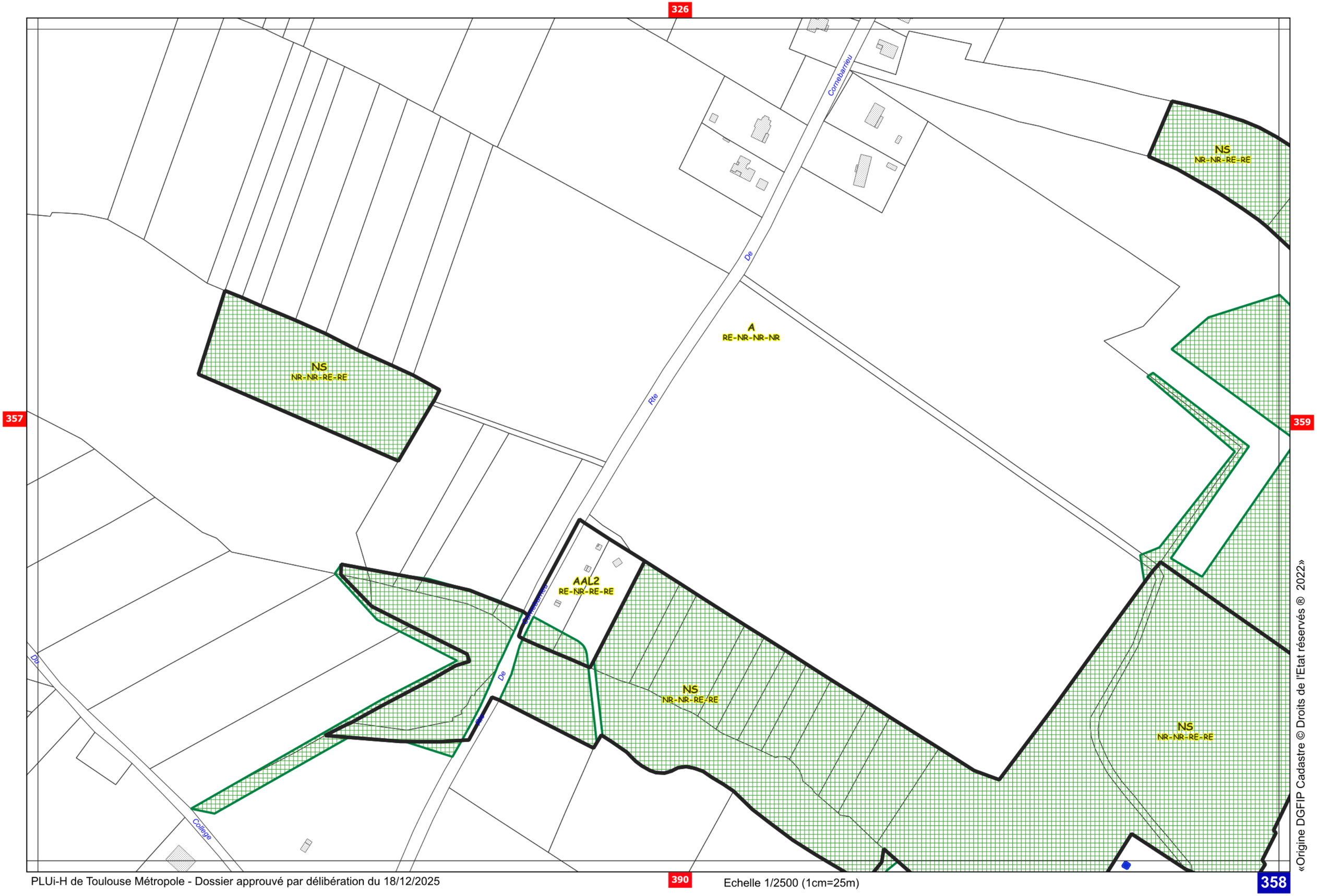


«Origine DGFIP Cadastre © Droits de l'Etat réservés ® 2022»



Echelle 1/2500 (1cm=25m)

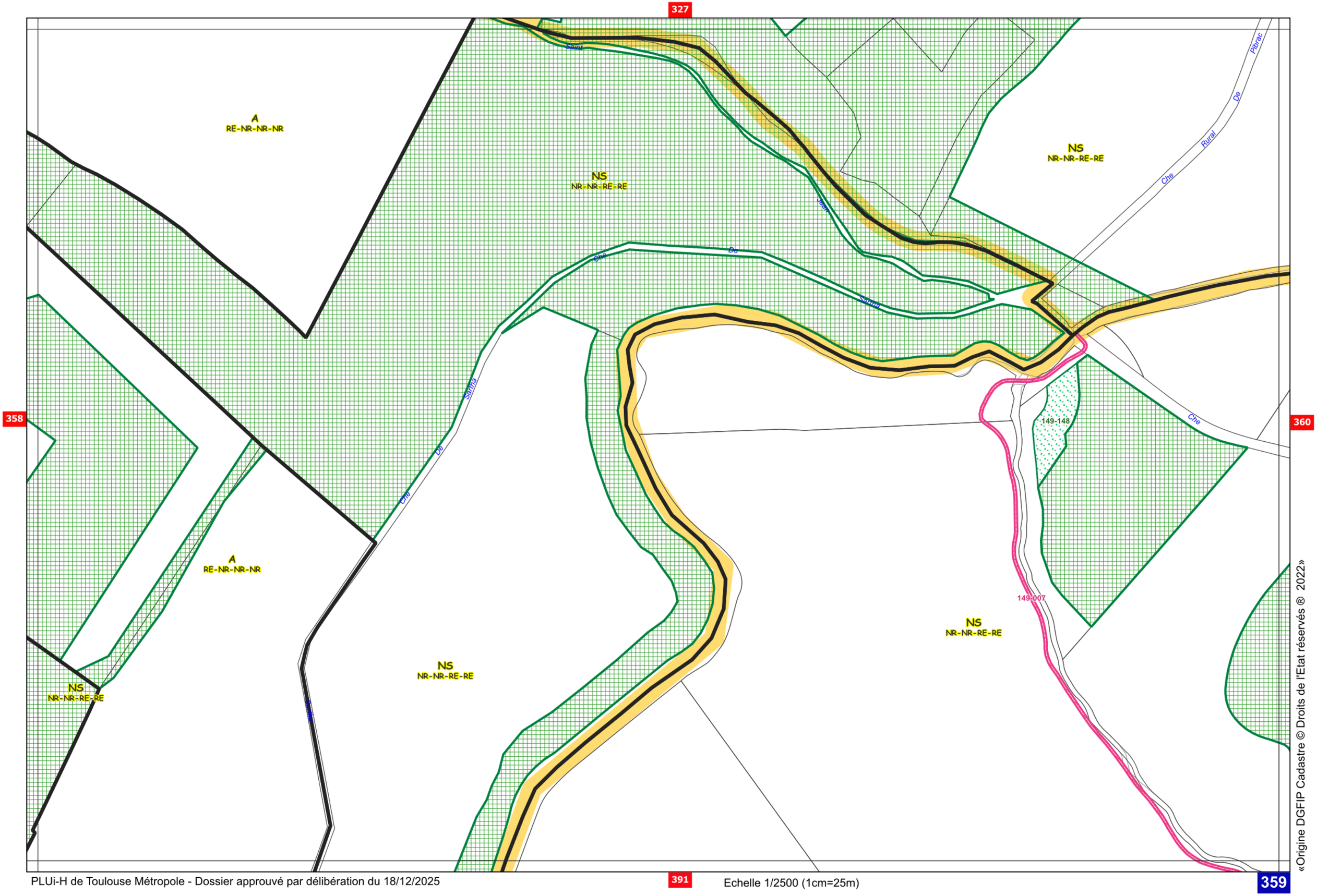


«Origine DGFIP Cadastre © Droits de l'Etat réservés ® 2022»



Echelle 1/2500 (1cm=25m)

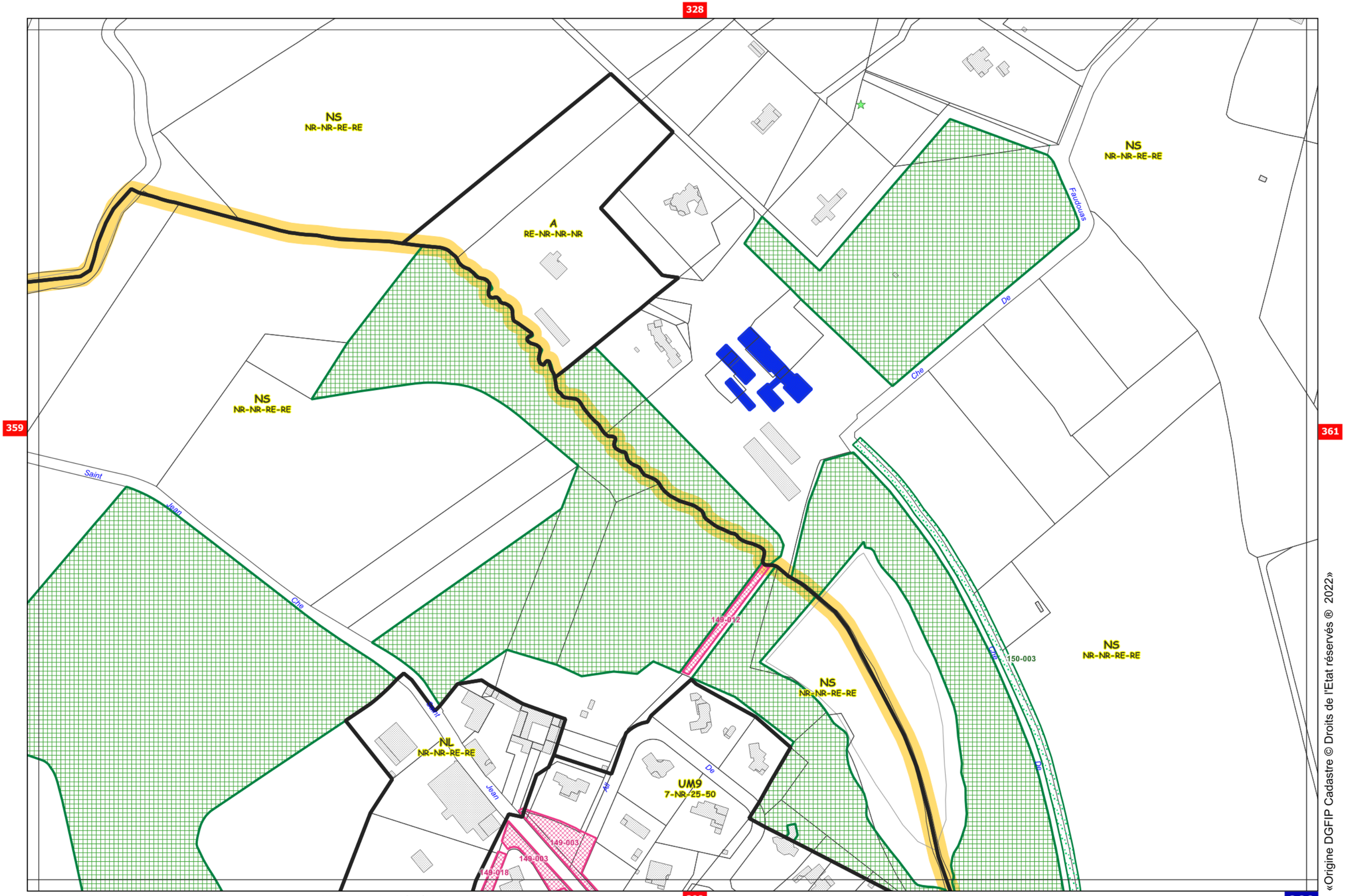


PLUi-H de Toulouse Métropole - Dossier approuvé par délibération du 18/12/2025

Echelle 1/2500 (1cm=25m)

«Origine DGFIP Cadastre © Droits de l'Etat réservés ® 2022»

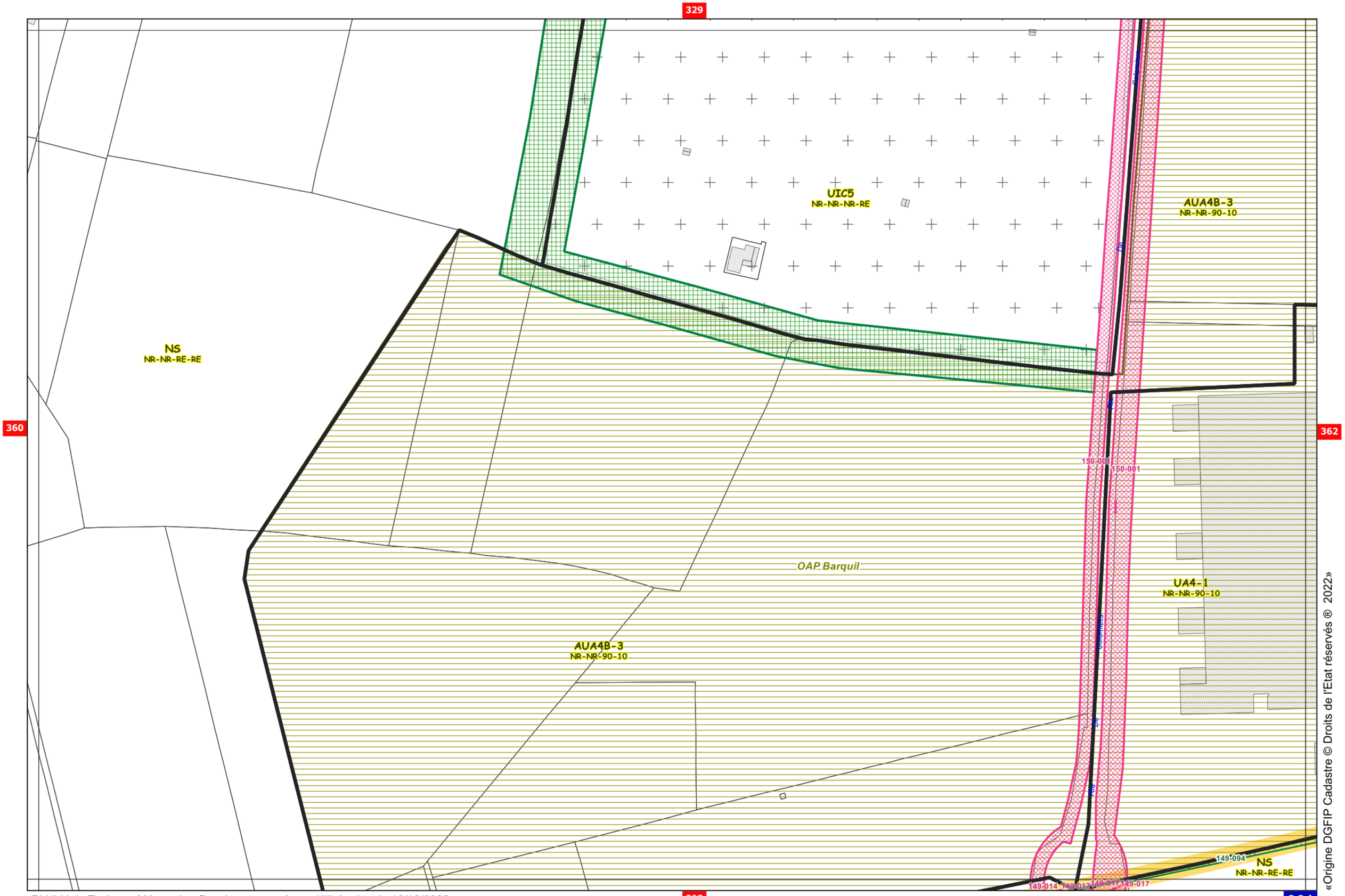


«Origine DGFIP Cadastre © Droits de l'Etat réservés ® 2022»



Echelle 1/2500 (1cm=25m)

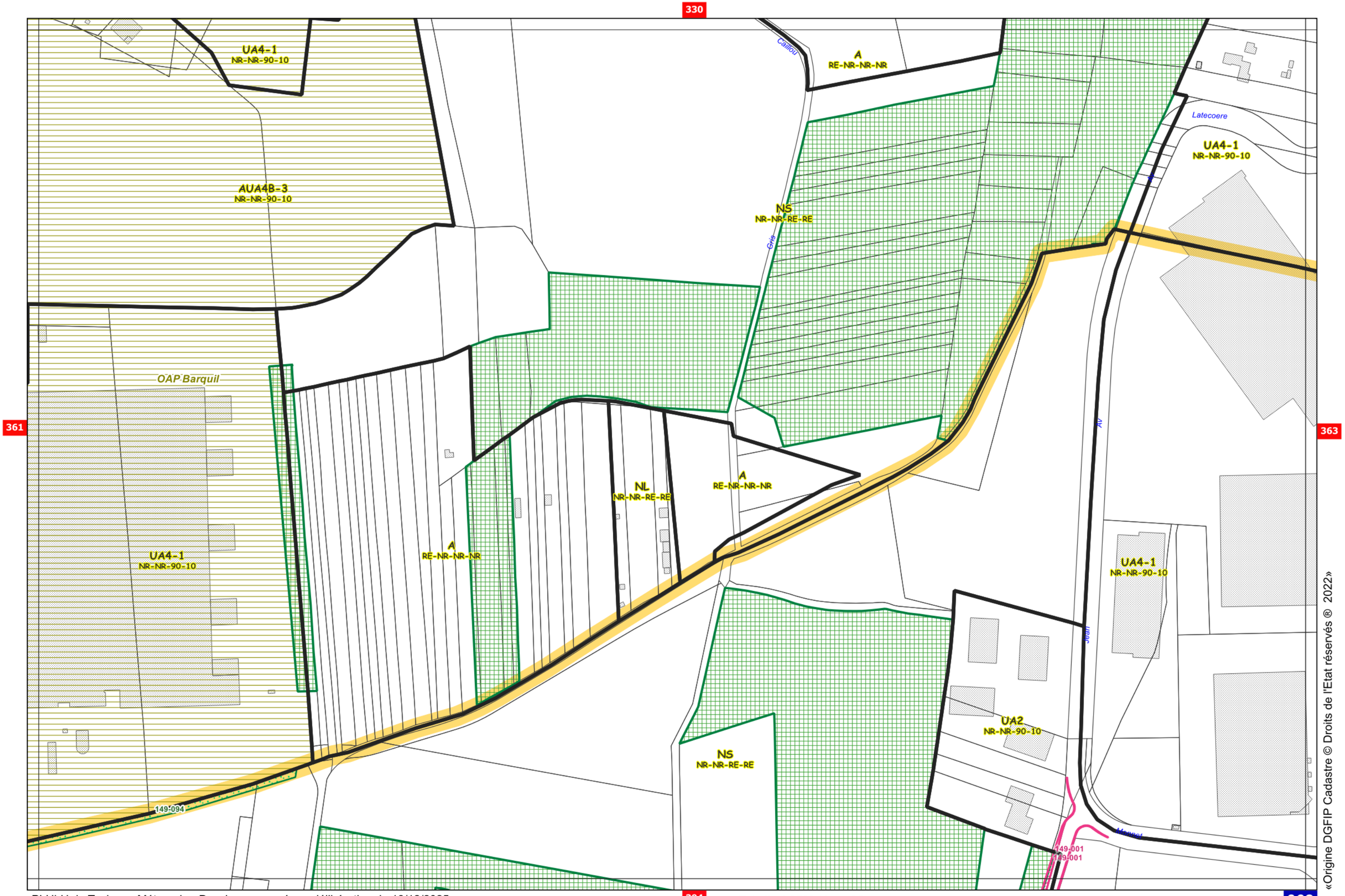


«Origine DGFIP Cadastre © Droits de l'Etat réservés ® 2022»



Echelle 1/2500 (1cm=25m)

331

362

364

Av

UA4-1
NR-NR-90-10

UA4-1
NR-NR-90-10

UA4-1
NR-NR-90-10

UA2
NR-NR-90-10

395



Echelle 1/2500 (1cm=25m)



«Origine DGFIP Cadastre © Droits de l'Etat réservés ® 2022»

332

363

365

UA1
NR-NR-90-10

UA4-1
NR-NR-90-10

«Origine DGFIP Cadastre © Droits de l'Etat réservés ® 2022»

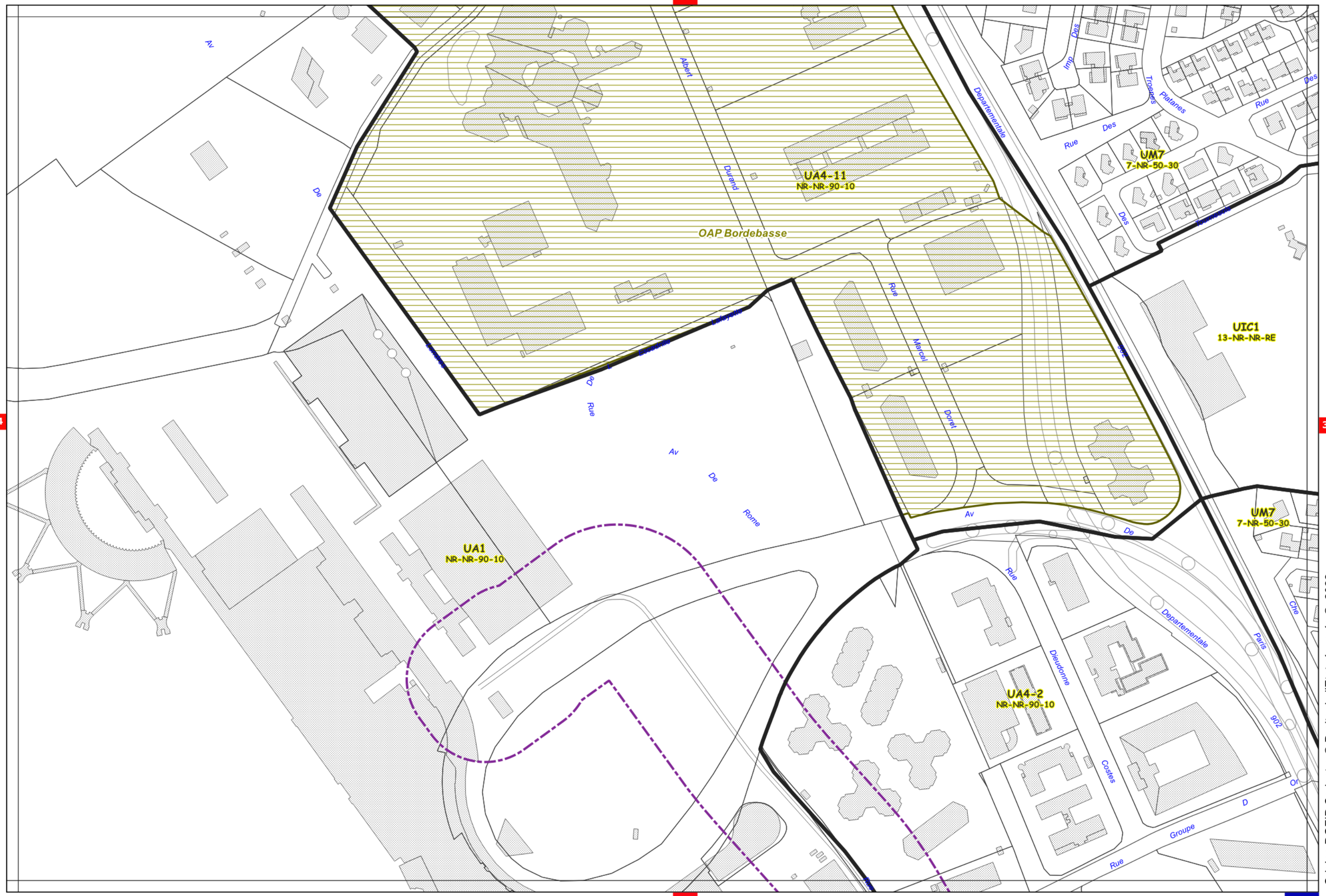
OAP Bordebasse
UA4-11
NR-NR-90-10
UA1
NR-NR-90-10
UA4-2
NR-NR-90-10
UM7
7-NR-50-30
UM7
7-NR-50-30
UIC1
13-NR-NR-RE
Av De Rome
Rue Albert Durand
Rue Marcel Dorel
Rue Dieudonne Costes
Rue Des Tropees Platanes
Rue Des
Departementale
Departementale
Groupe
Rue
Av
De
Rue
Rue
Rue

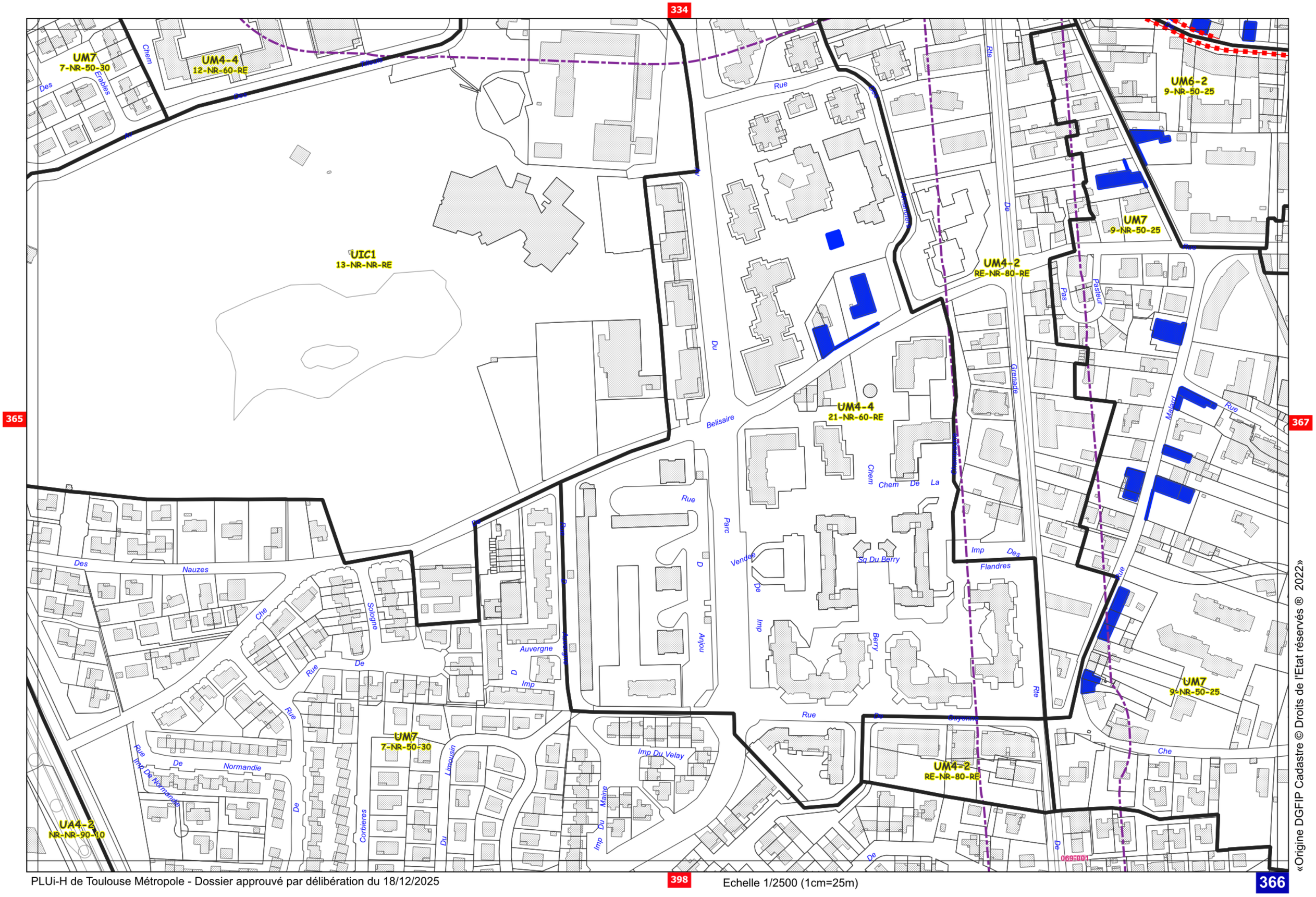


«Origine DGFIP Cadastre © Droits de l'Etat réservés ® 2022»



Echelle 1/2500 (1cm=25m)

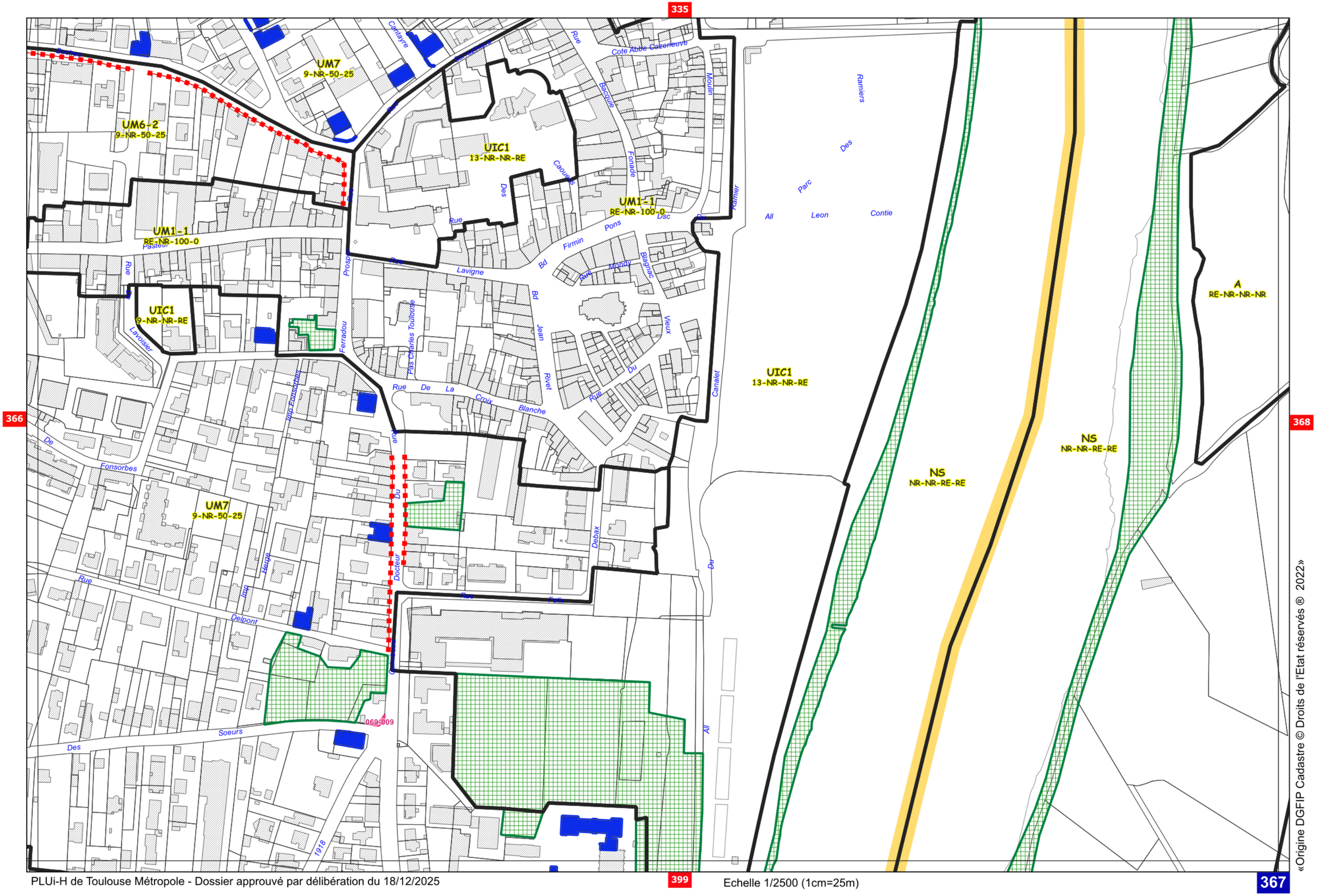


«Origine DGFIP Cadastre © Droits de l'Etat réservés ® 2022»



Echelle 1/2500 (1cm=25m)

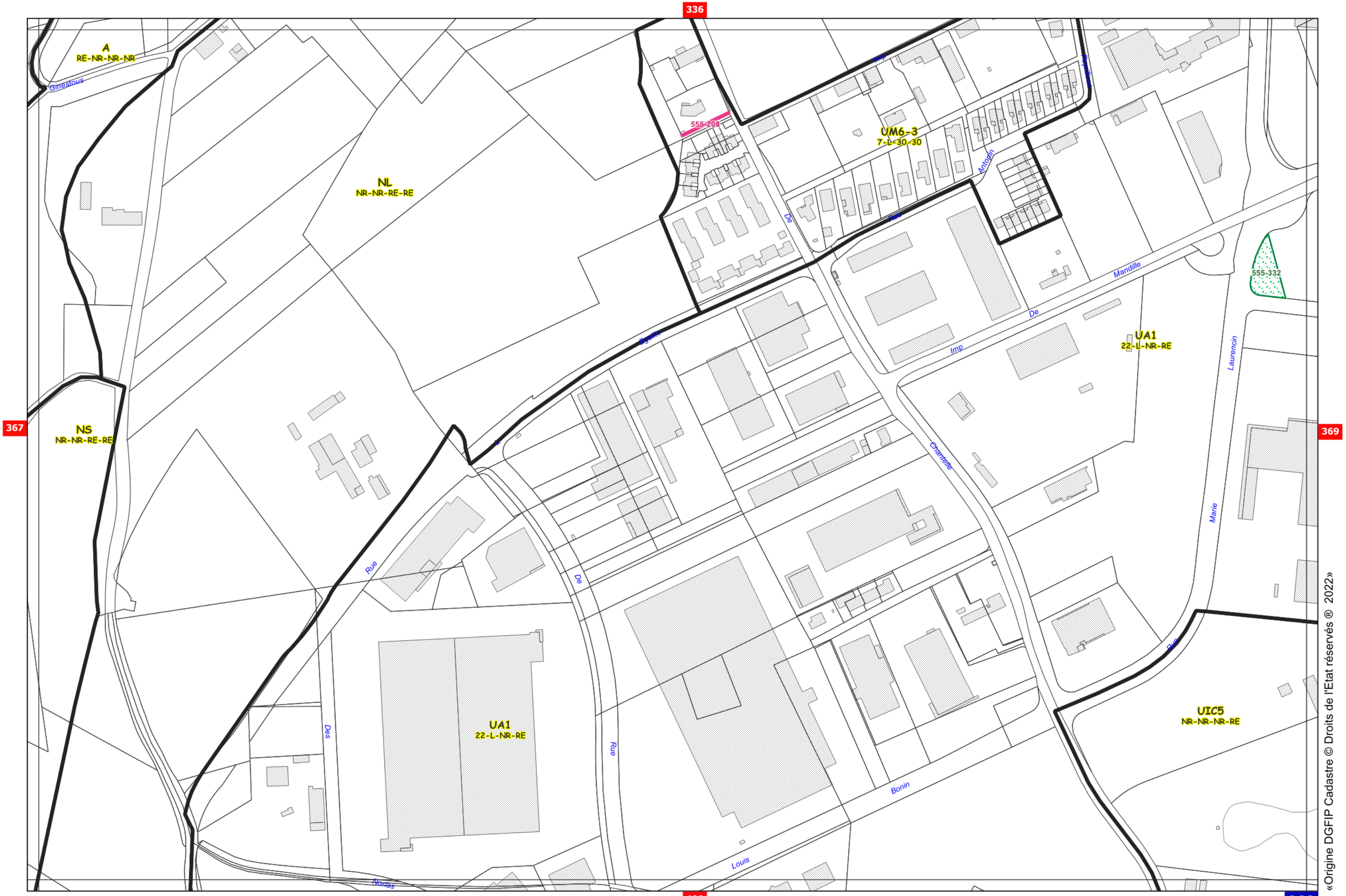


«Origine DGFIP Cadastre © Droits de l'Etat réservés ® 2022»



Echelle 1/2500 (1cm=25m)

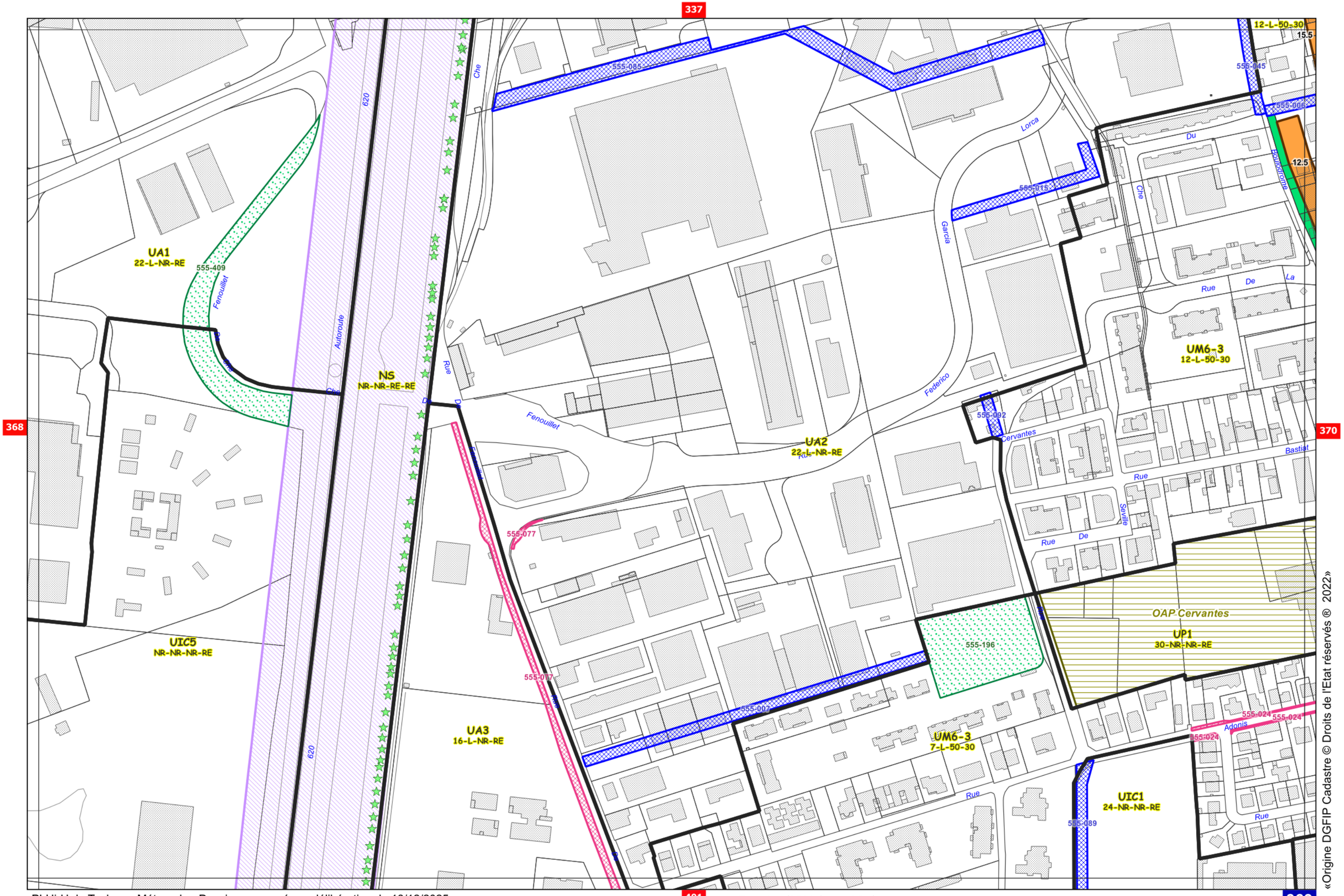




Echelle 1/2500 (1cm=25m)



«Origine DGFIP Cadastre © Droits de l'Etat réservés ® 2022»

338

369

371

OAP Alfred Nobel

OAP Cervantes

OAP Izards-Trois Cocus

UM6-3
12-L-50-30

UM4
15-L-50-20

UM4
15-NR-50-25

UA2
22-L-NR-RE

UIC1
20-L-NR-RE

UM4
12-L-50-30

UM4
12-L-40-40

UM3
12-L-50-30

UP1
30-NR-NR-RE

UM6-3
7-L-50-30

UM6-3
15-L-50-30

UM6-2
12-L-50-30

UM4
15-L-50-20

UM6-2
12-L-50-30

UA1-1
16-L-NR-RE

NL
NR-NR-RE-RE

555-006
555-091
555-098
555-211
555-023
555-024
555-096
555-015
555-422
555-038
555-027
555-032
555-224
555-083
555-419
555-014

Rue Hilaire Pader
Rue Dulong
Rue Des Erables
Av Des Etats Unis
Louisiane
Rue Du Canada
Rue Paul Marc
Rue Charles Nuitter
Chem Des Cytises
Rue Marguerite Duras
Rue Arthur Rimbaud
Rue Colette
Rue Verlaine
Rue François Villon
Rue Florian Clovel
Rue Emile Perrier
Imp Des Hortensias
Miguel
Augustin
Bastiat
Gabriel
Marcel

PLUi-H de Toulouse Métropole - Dossier approuvé par délibération du 18/12/2025

402

Echelle 1/2500 (1cm=25m)

370

«Origine DGFIP Cadastre © Droits de l'Etat réservés ® 2022»

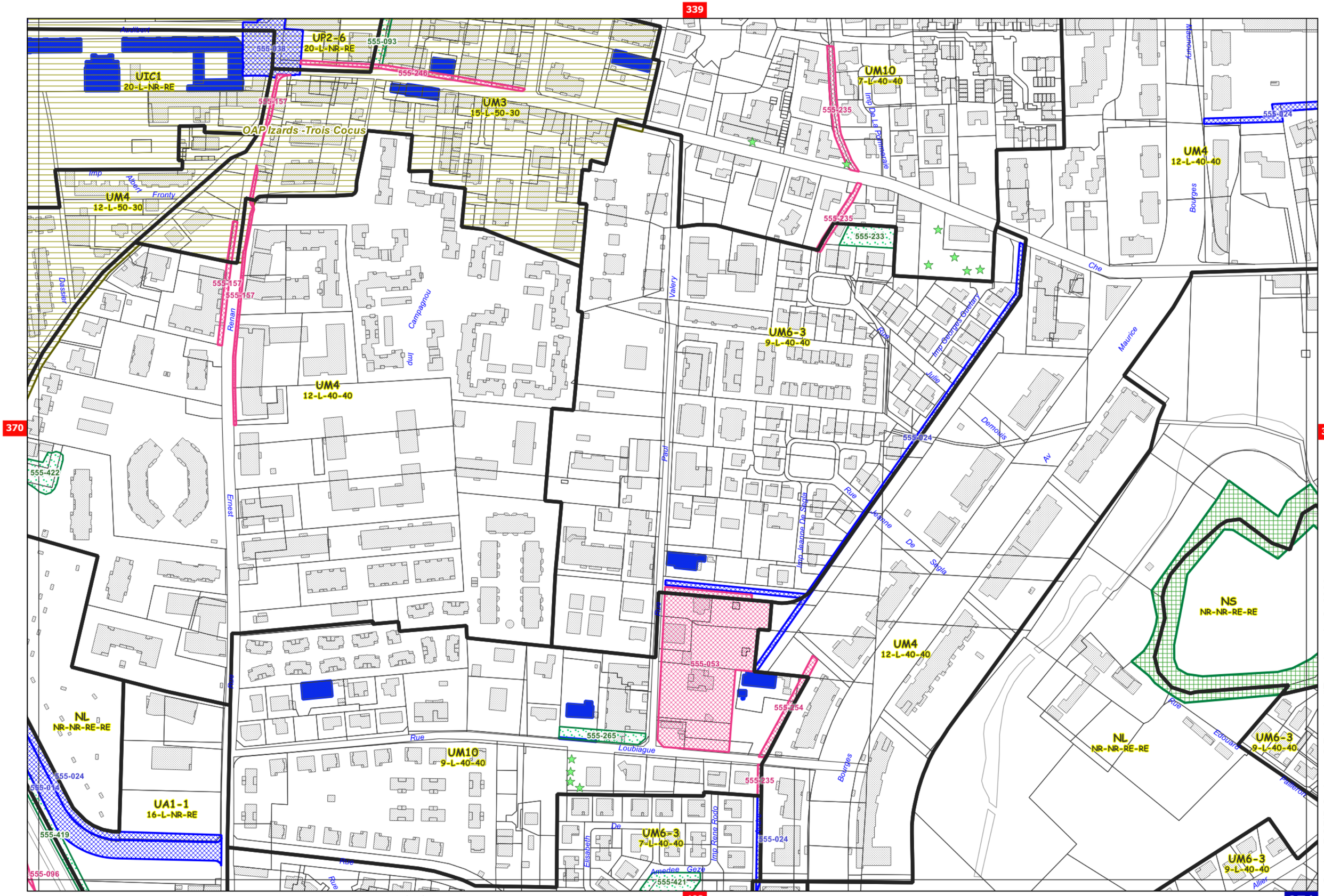


«Origine DGFIP Cadastre © Droits de l'Etat réservés ® 2022»



Echelle 1/2500 (1cm=25m)

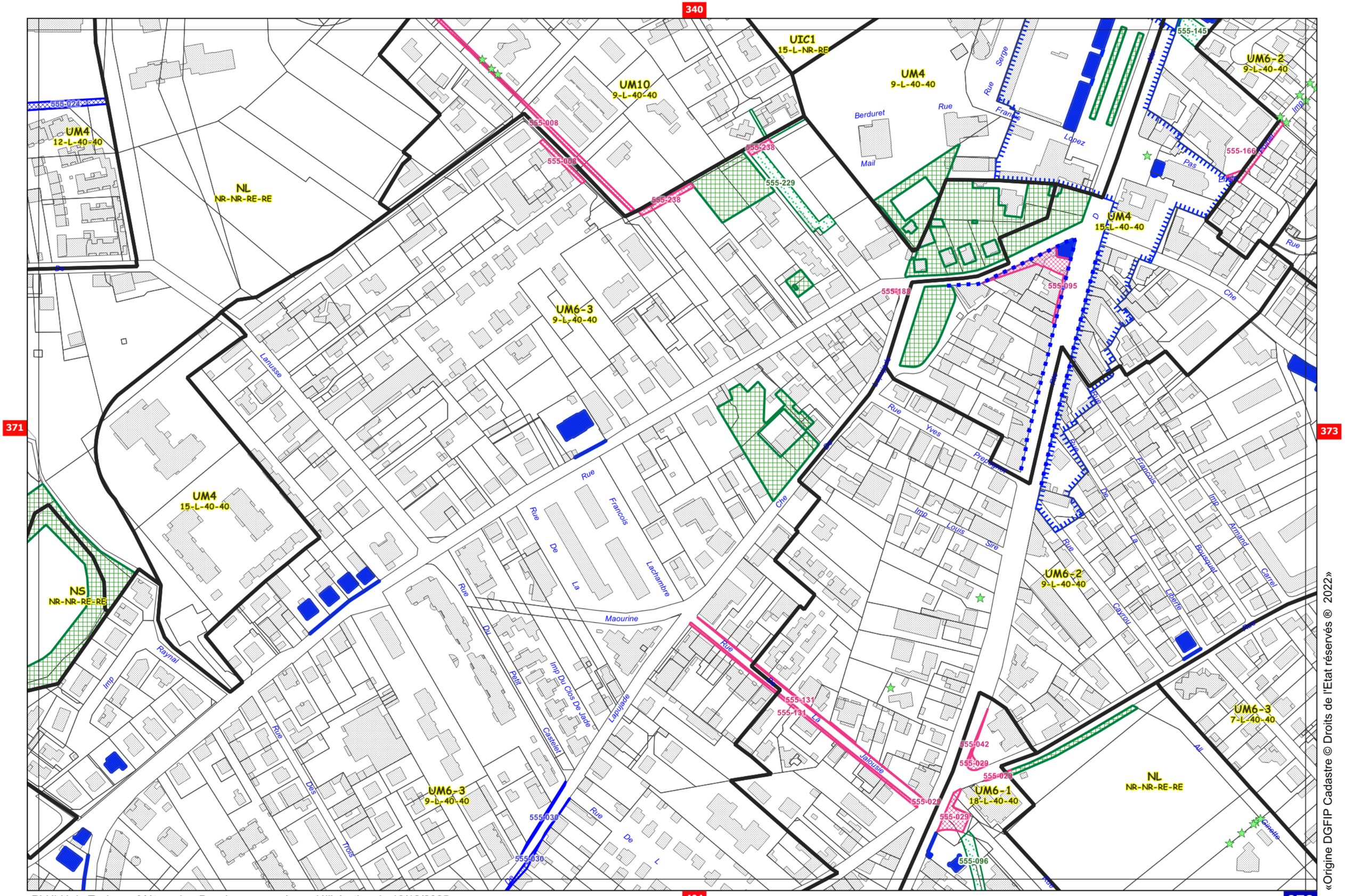


«Origine DGFIP Cadastre © Droits de l'Etat réservés ® 2022»



Echelle 1/2500 (1cm=25m)

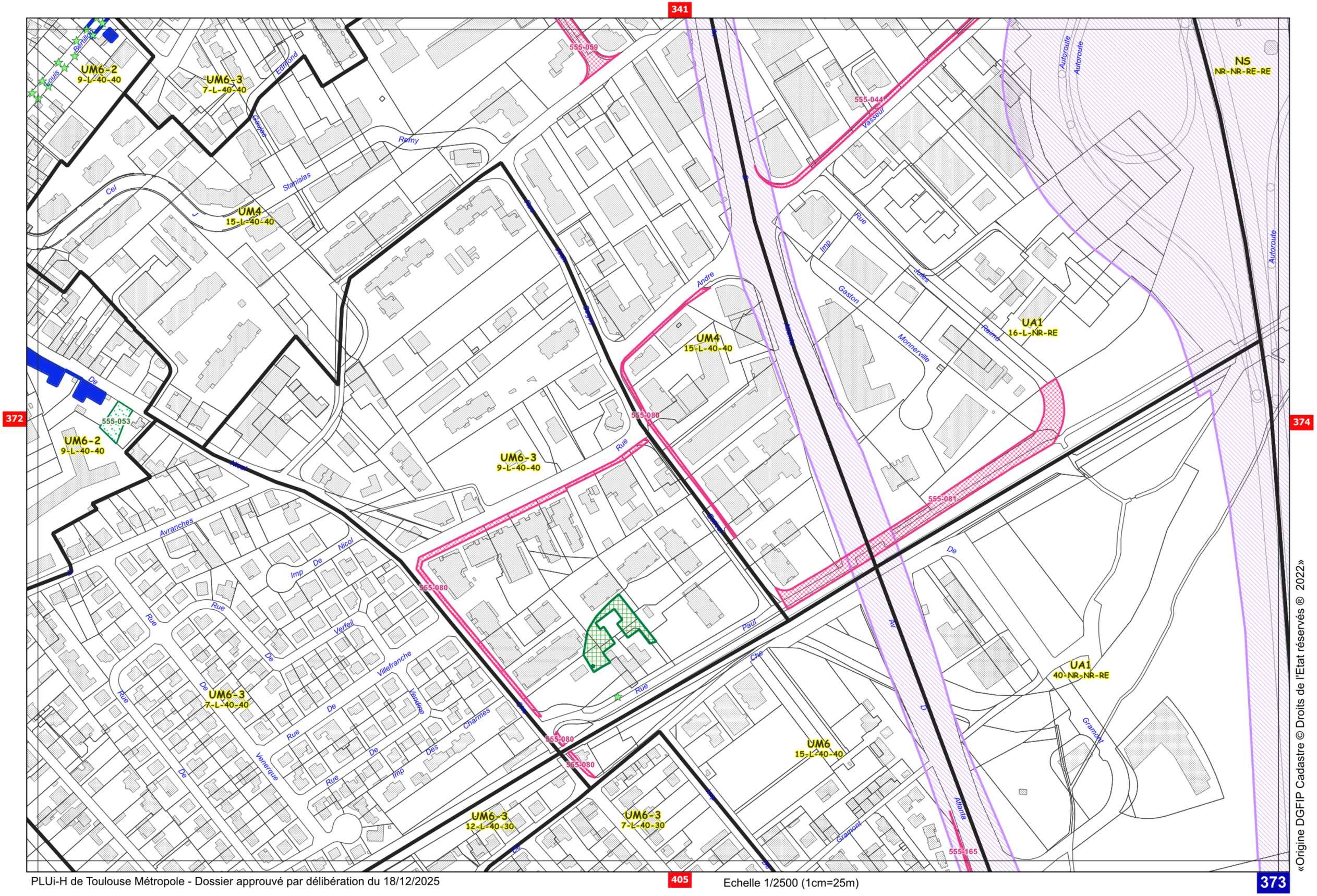


«Origine DGFIP Cadastre © Droits de l'Etat réservés ® 2022»



Echelle 1/2500 (1cm=25m)

342

373

375

UIC1
16-L-NR-RE

Rue

Rue Nicephore Niepce

Montauge

De

Rue

Theron

Jansou

UM6-3
7-L-30-40

Henri

NS
NR-NR-RE-RE

NS
NR-NR-RE-RE

UA1
16-L-NR-RE

Rue

Autoroute

Autoroute

OAP ZAC Balma Gramont

044-003

044-019

UA1
13-NR-50-20

044-028

Aoute

555-500

406

374

PLUi-H de Toulouse Métropole - Dossier approuvé par délibération du 18/12/2025

Echelle 1/2500 (1cm=25m)

«Origine DGFIP Cadastre © Droits de l'Etat réservés ® 2022»

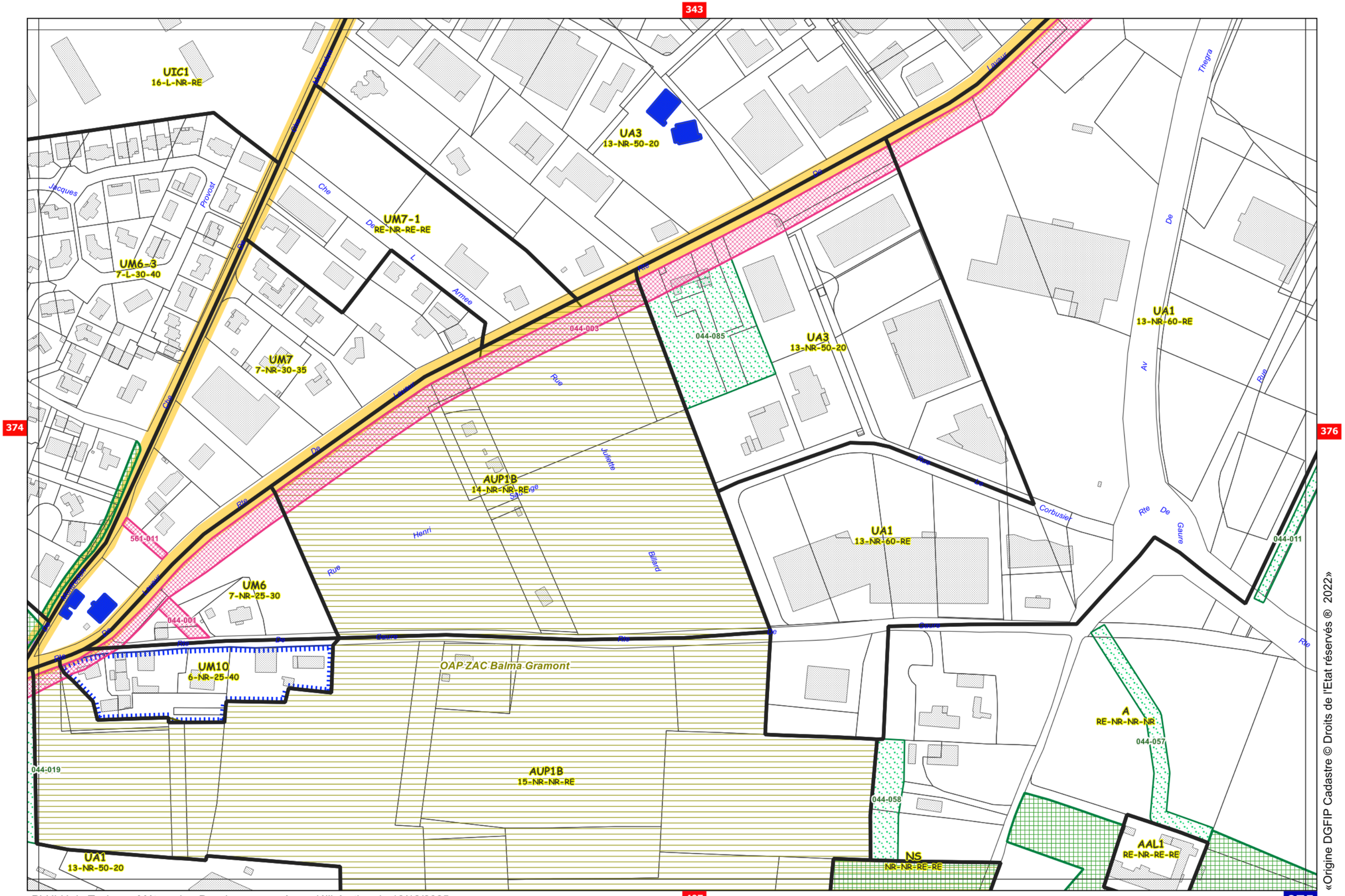


«Origine DGFIP Cadastre © Droits de l'Etat réservés ® 2022»



Echelle 1/2500 (1cm=25m)

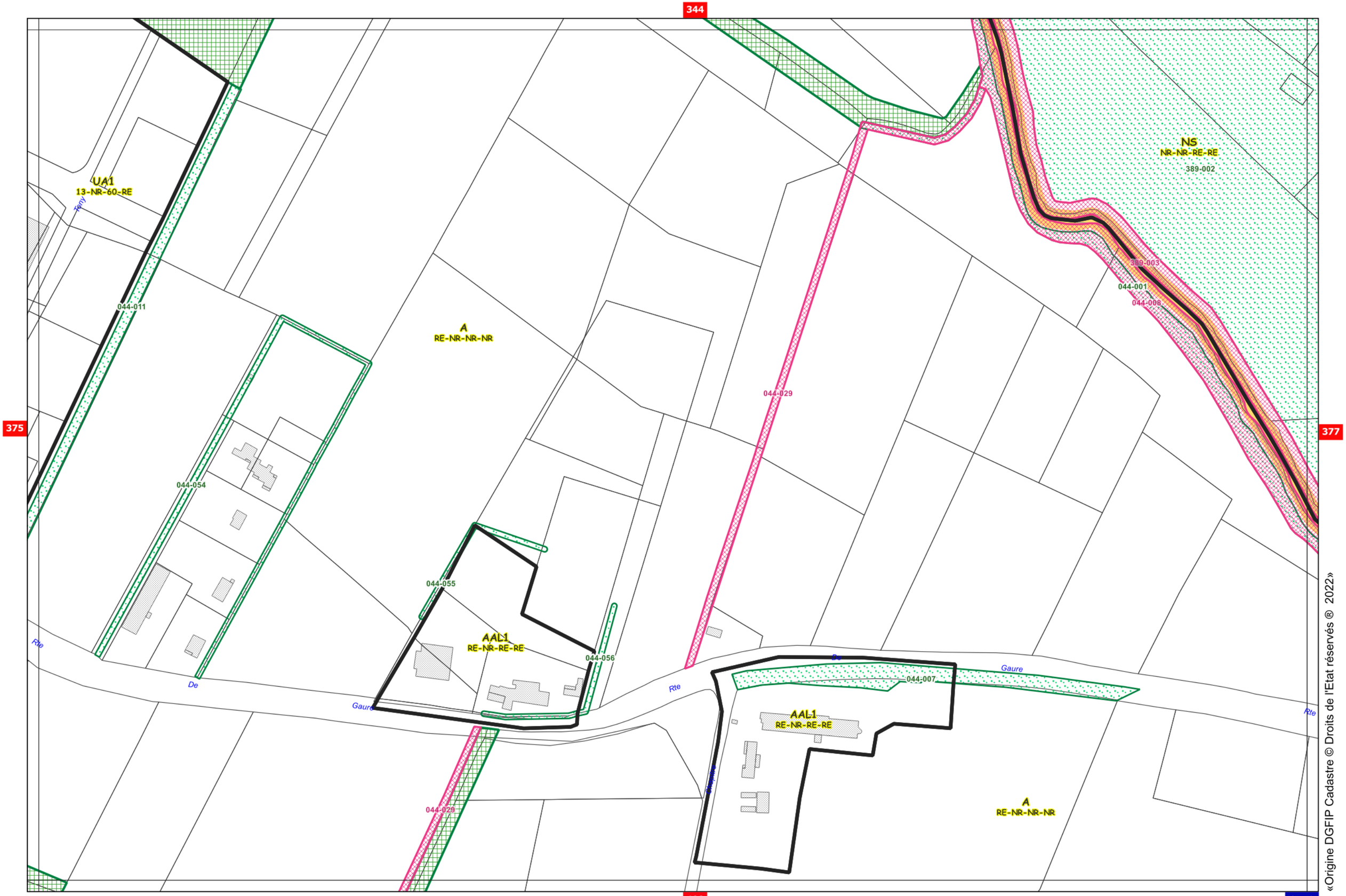


«Origine DGFIP Cadastre © Droits de l'Etat réservés ® 2022»



Echelle 1/2500 (1cm=25m)

345

376

378

409

377

UM7
6-NR-15-55

UM7
6-NR-30-50

UM9
7-NR-10-70

NS
NR-NR-RE-RE

A
RE-NR-NR-NR

389-002
389-003
389-037
389-042
044-001
044-008
044-031
044-046
418-002
418-026
418-001

Rue Lamartine
Rue Victor Hugo
Rue Curie
Rue Marie
Rue Ampere
Rue Pasteur
Rue Pascal
Rue Gay Lussac
Rte De Gaure
Rte De Toulouse

«Origine DGFIP Cadastre © Droits de l'Etat réservés ® 2022»



Echelle 1/2500 (1cm=25m)

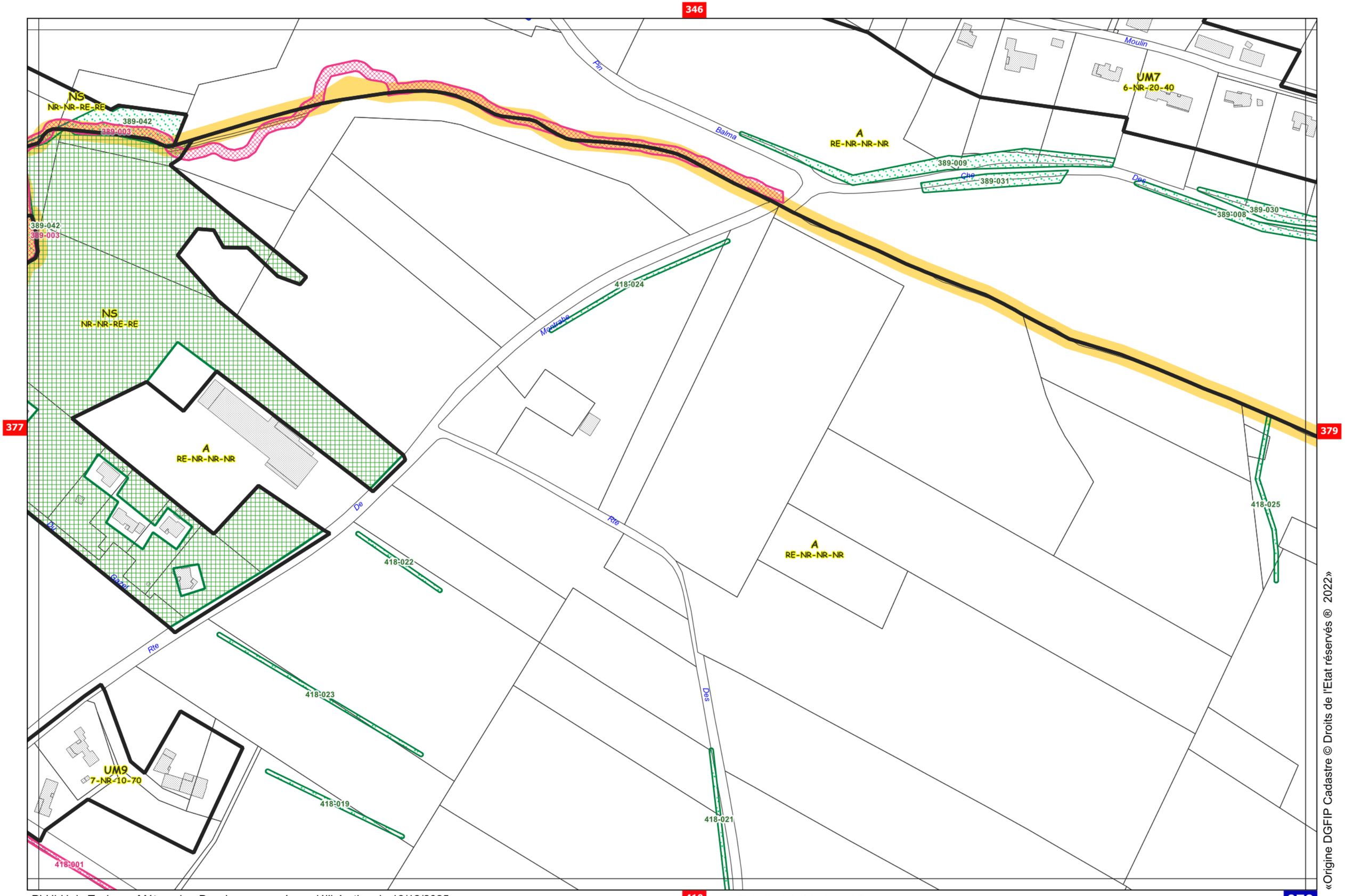


«Origine DGFIP Cadastre © Droits de l'Etat réservés ® 2022»



Echelle 1/2500 (1cm=25m)

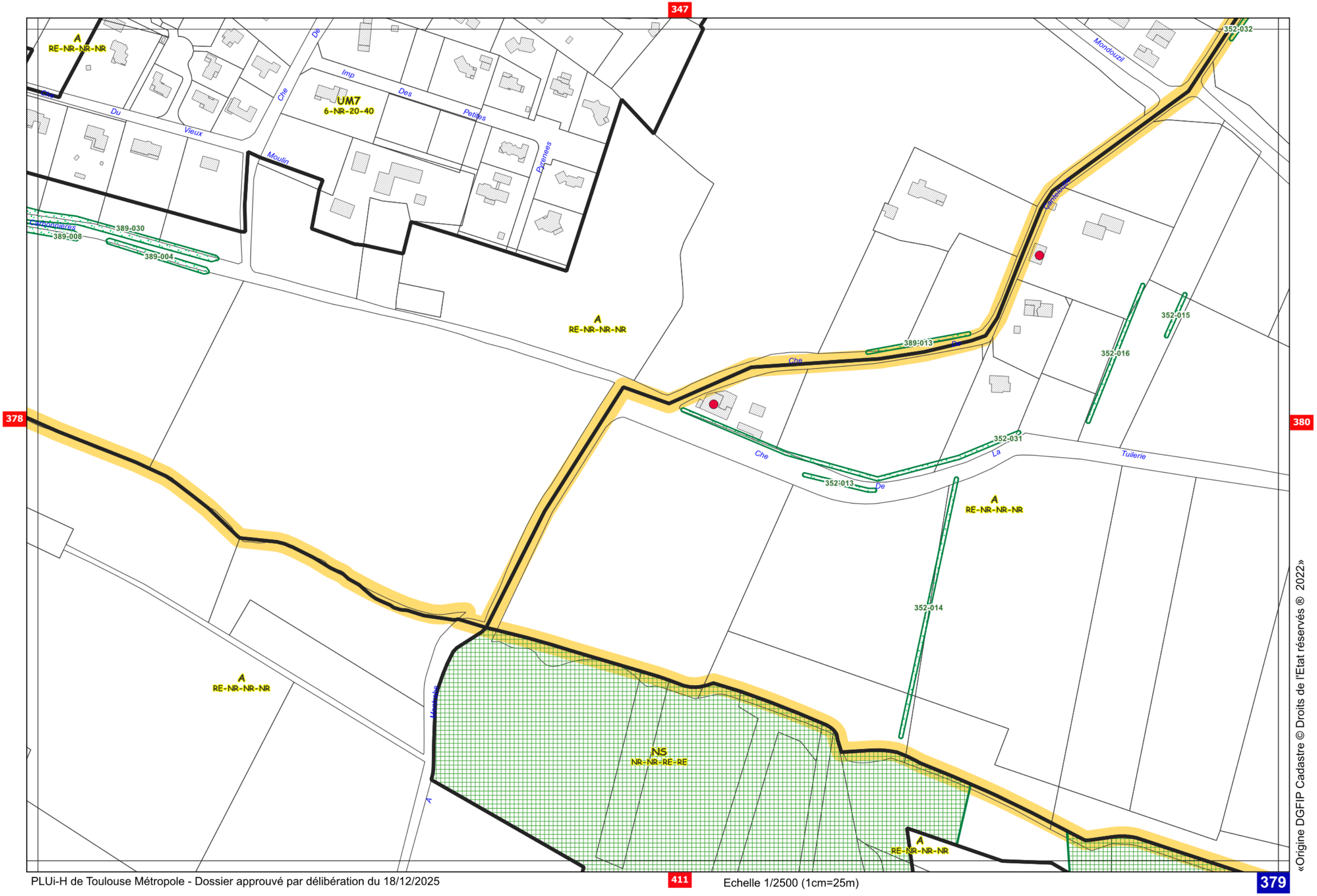


«Origine DGFIP Cadastre © Droits de l'Etat réservés ® 2022»



Echelle 1/2500 (1cm=25m)

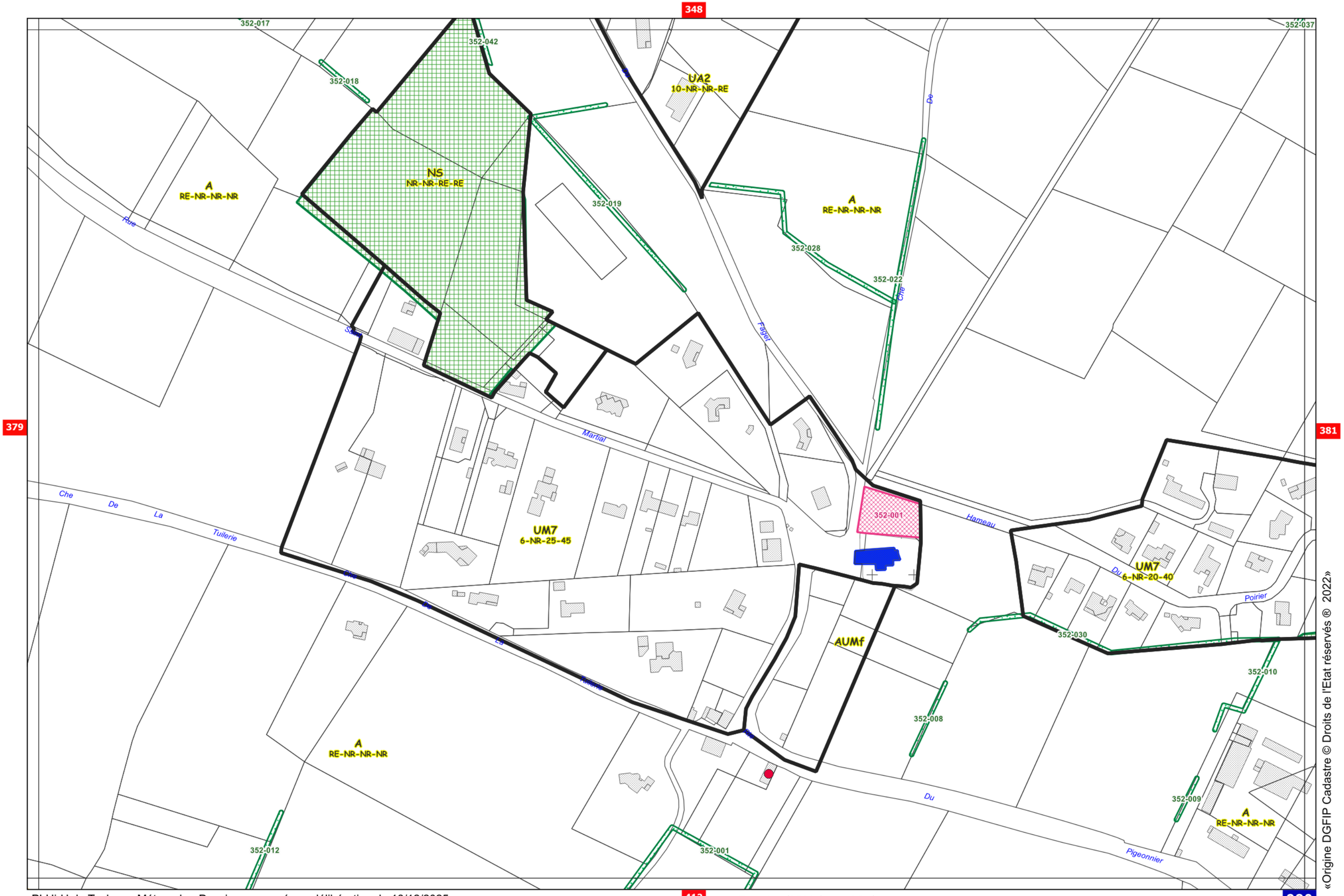


«Origine DGFIP Cadastre © Droits de l'Etat réservés ® 2022»



Echelle 1/2500 (1cm=25m)

349

380

382

352-037

NS
NR-NR-RE-RE

Départementale

352-044

NS
NR-NR-RE-RE

Crabolière

352-035

352-026

UM7
6-NR-20-40

A
RE-NR-NR-NR

La

352-033

352-024

352-023

352-003

De

352-047

413

381

Echelle 1/2500 (1cm=25m)

PLUi-H de Toulouse Métropole - Dossier approuvé par délibération du 18/12/2025

«Origine DGFIP Cadastre © Droits de l'Etat réservés ® 2022»

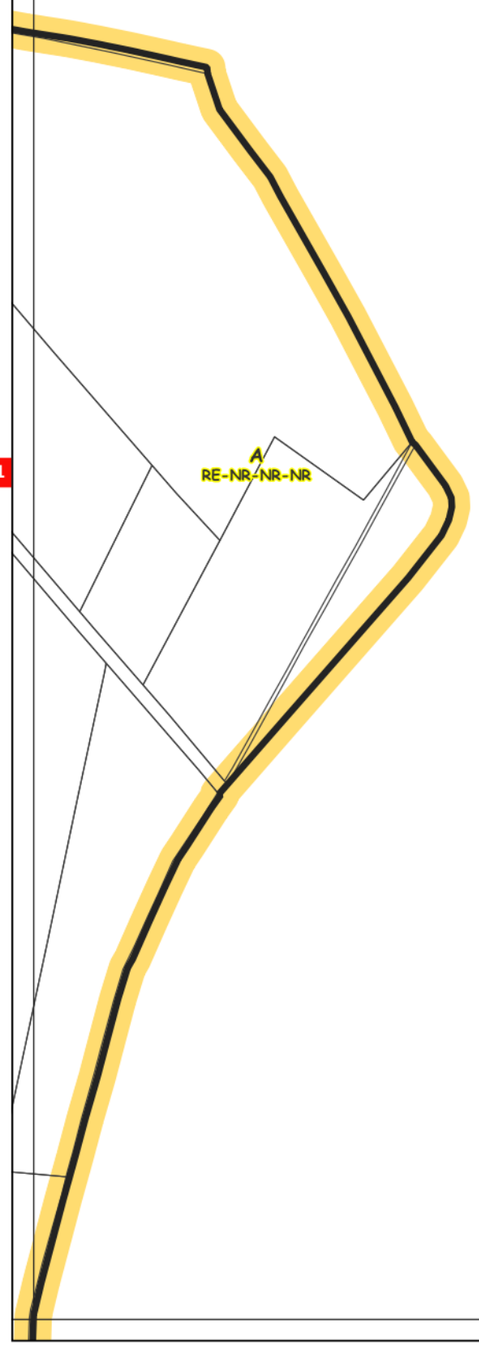










«Origine DGFIP Cadastre © Droits de l'Etat réservés ® 2022»

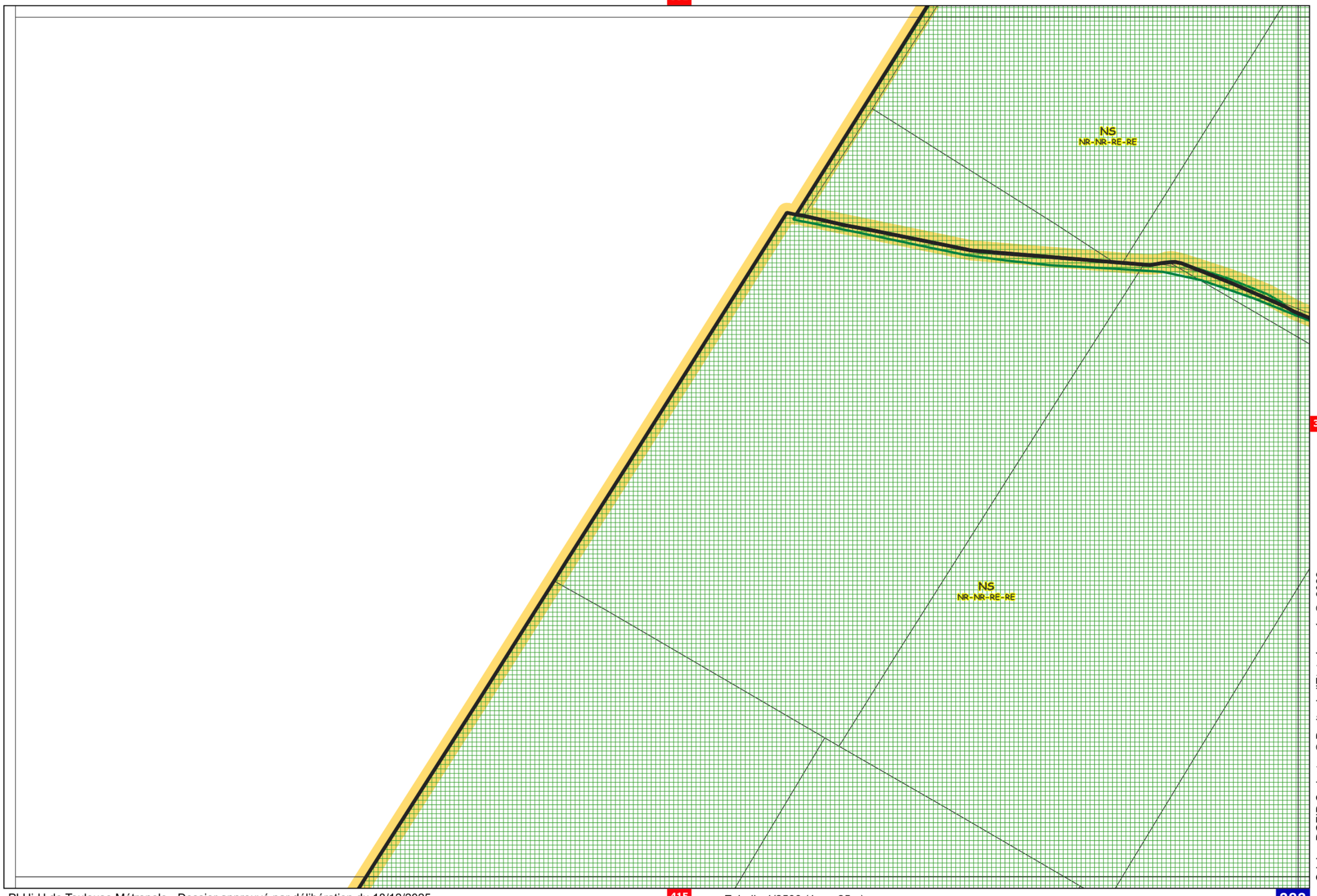






«Origine DGFIP Cadastre © Droits de l'Etat réservés ® 2022»

352

383

385

NS
NR-NR-RE-RE

NL
NR-NR-RE-RE

A
RE-NR-NR-NR

NS
NR-NR-RE-RE

088-008

416

384

PLUi-H de Toulouse Métropole - Dossier approuvé par délibération du 18/12/2025

Echelle 1/2500 (1cm=25m)

«Origine DGFIP Cadastre © Droits de l'Etat réservés ® 2022»

353

384

386

NL
NR-NR-RE-RE

NS
NR-NR-RE-RE

417-050

Begue

A
RE-NR-NR-NR

Che

De

UM9
6-NR-20-70

«Origine DGFIP Cadastre © Droits de l'Etat réservés ® 2022»

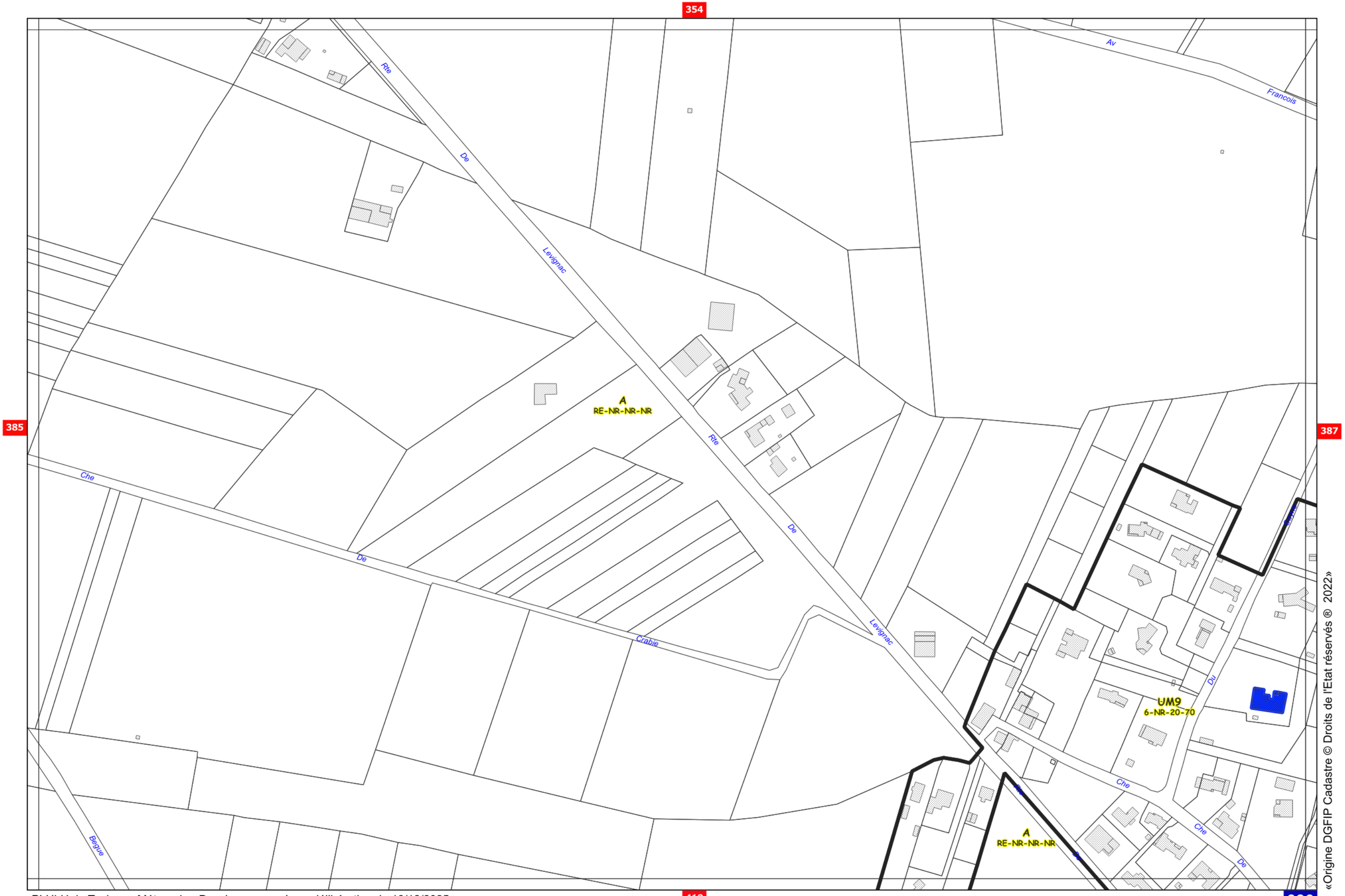


«Origine DGFIP Cadastre © Droits de l'Etat réservés ® 2022»



Echelle 1/2500 (1cm=25m)

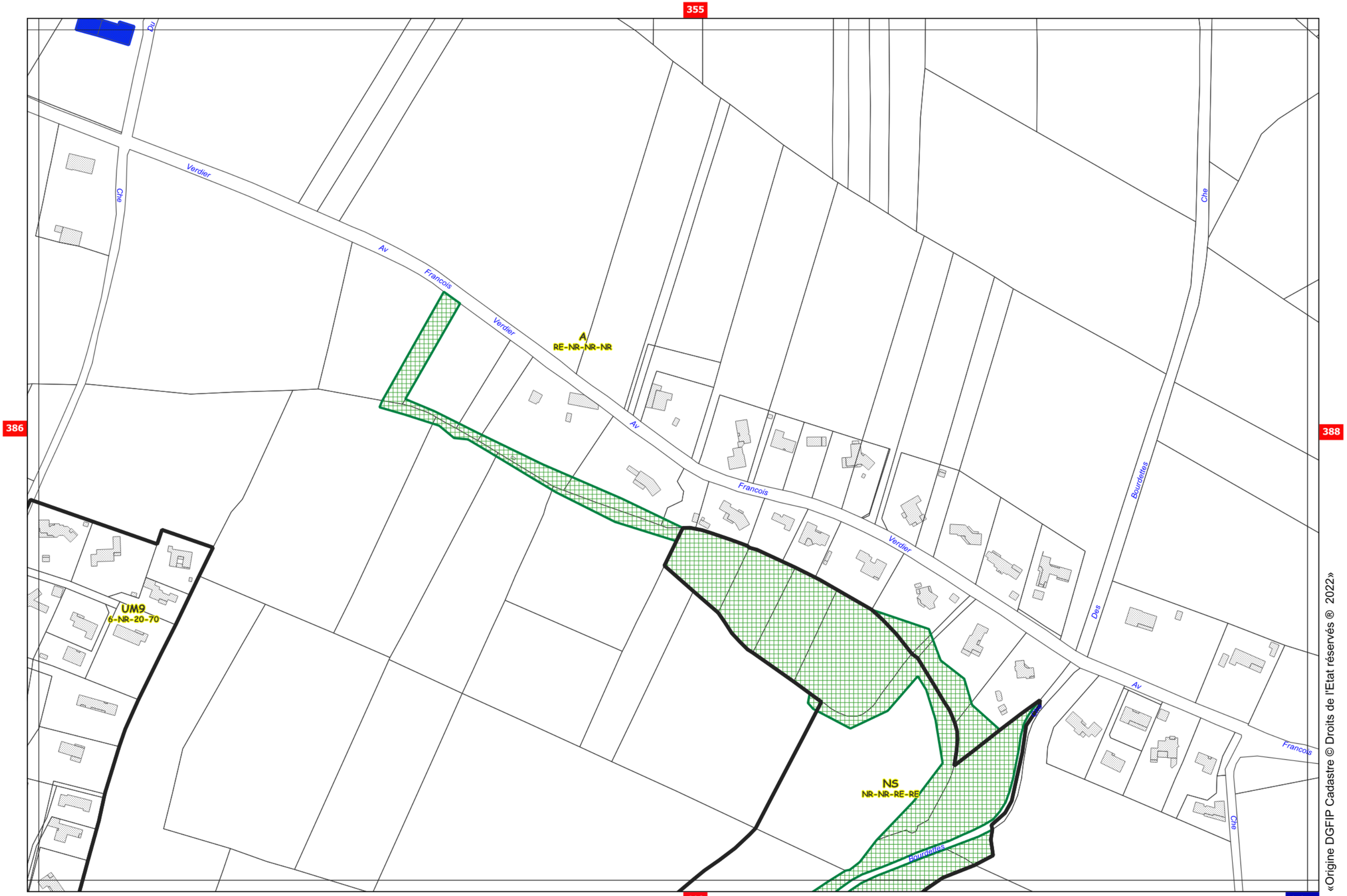


«Origine DGFIP Cadastre © Droits de l'Etat réservés ® 2022»



Echelle 1/2500 (1cm=25m)

356

387

389

420

388

A
RE-NR-NR-NR

UM7
7-NR-25-45

NS
NR-NR-RE-RE

417-003

417-038

Germaine

Rte

De

Che

De Bacot

Sainte

Sq De L Aube

Germaine

Av

Verdier

Francois

Verdier

Av

Francois

PLUi-H de Toulouse Métropole - Dossier approuvé par délibération du 18/12/2025

Echelle 1/2500 (1cm=25m)

«Origine DGFIP Cadastre © Droits de l'Etat réservés ® 2022»

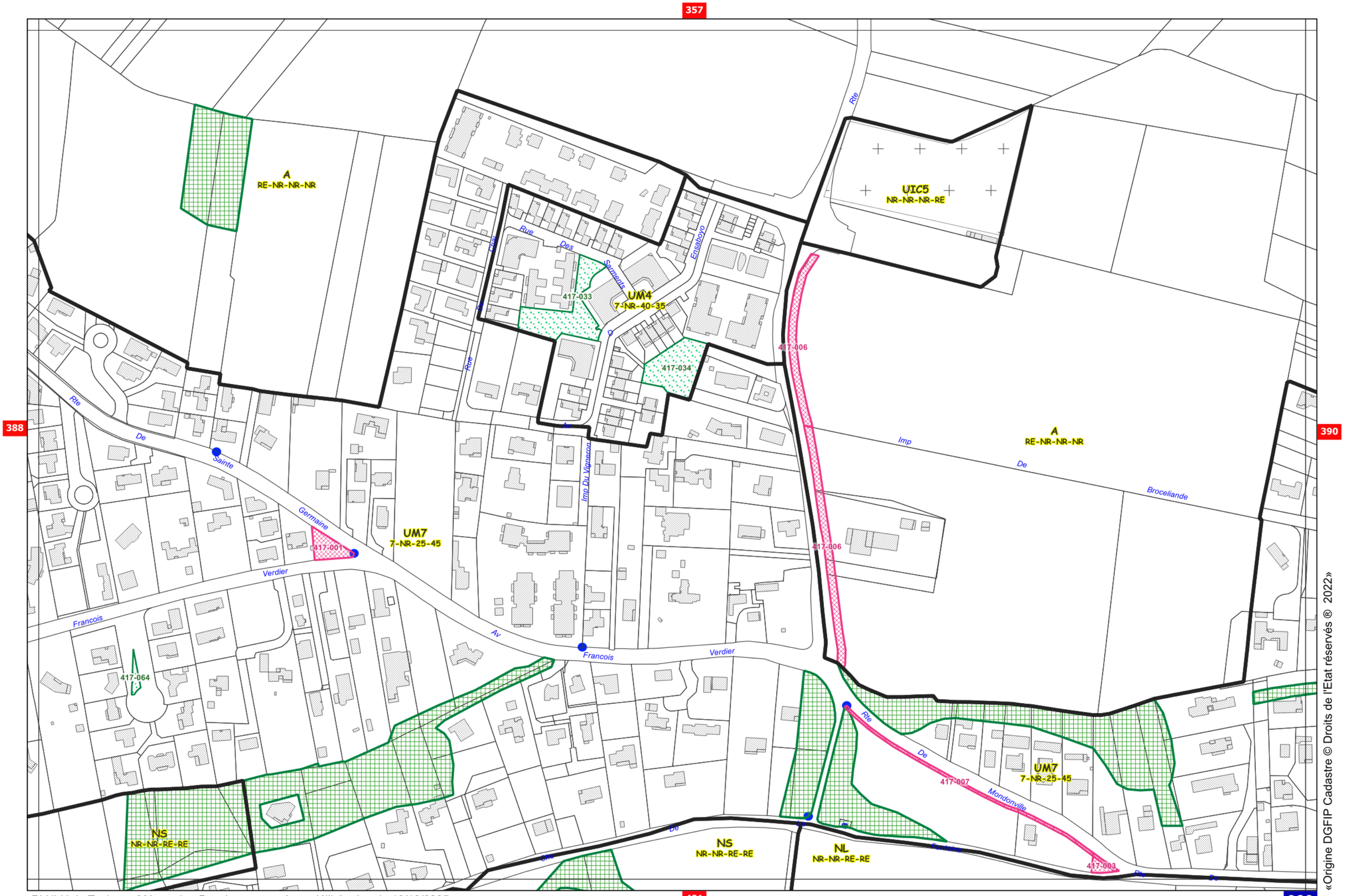


«Origine DGFIP Cadastre © Droits de l'Etat réservés ® 2022»



Echelle 1/2500 (1cm=25m)

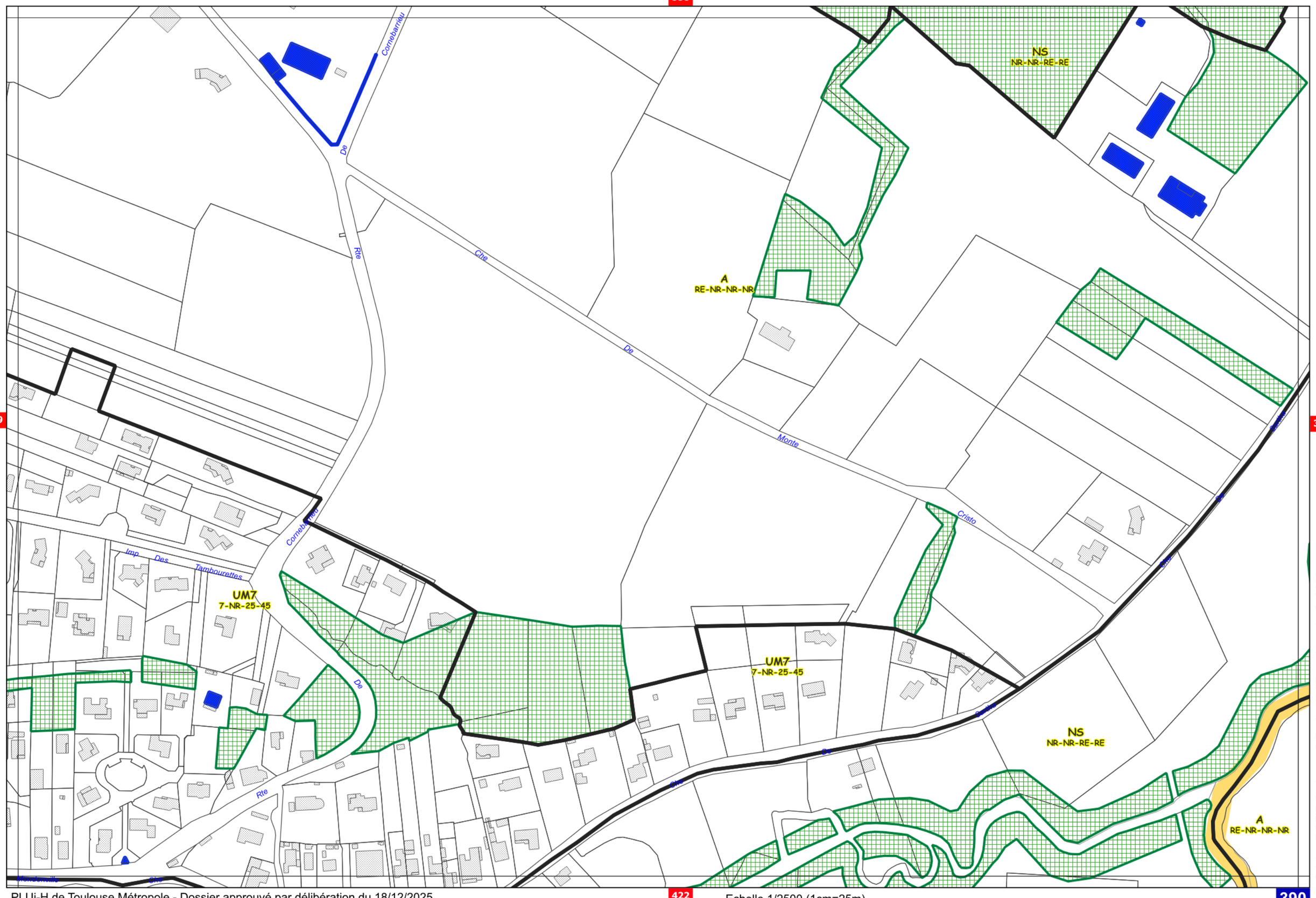










«Origine DGFIP Cadastre © Droits de l'Etat réservés ® 2022»

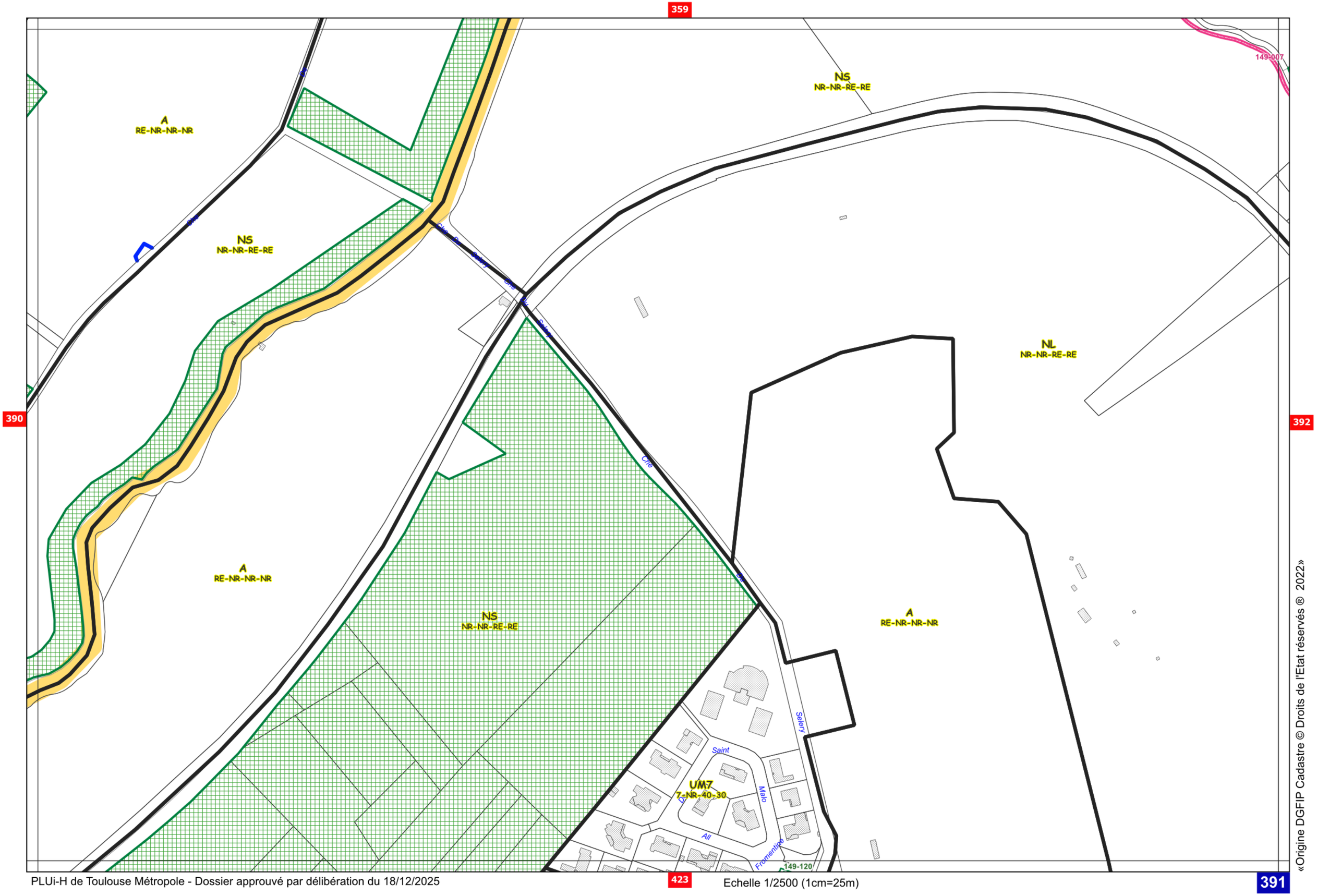


«Origine DGFIP Cadastre © Droits de l'Etat réservés ® 2022»



Echelle 1/2500 (1cm=25m)

149-007

149-007

NL
NR-NR-RE-RE

NS
NR-NR-RE-RE

A
RE-NR-NR-NR

149-018

Petite Allee De Compostelle

Che Compostelle

Saint Jean

149-003

149-003

UM9
7-NR-25-50

NS
NR-NR-RE-RE

150-003

Fauroux

149-093

Che De Fauroux

Che Saint Jean

NS
NR-NR-RE-RE

NL
NR-NR-RE-RE

A
RE-NR-NR-NR

NL
NR-NR-RE-RE

UIC5
NR-NR-NR-RE

UIC2
18-NR-50-20

UM6
7-NR-60-25

UIC1
15-NR-60-RE









«Origine DGFIP Cadastre © Droits de l'Etat réservés ® 2022»

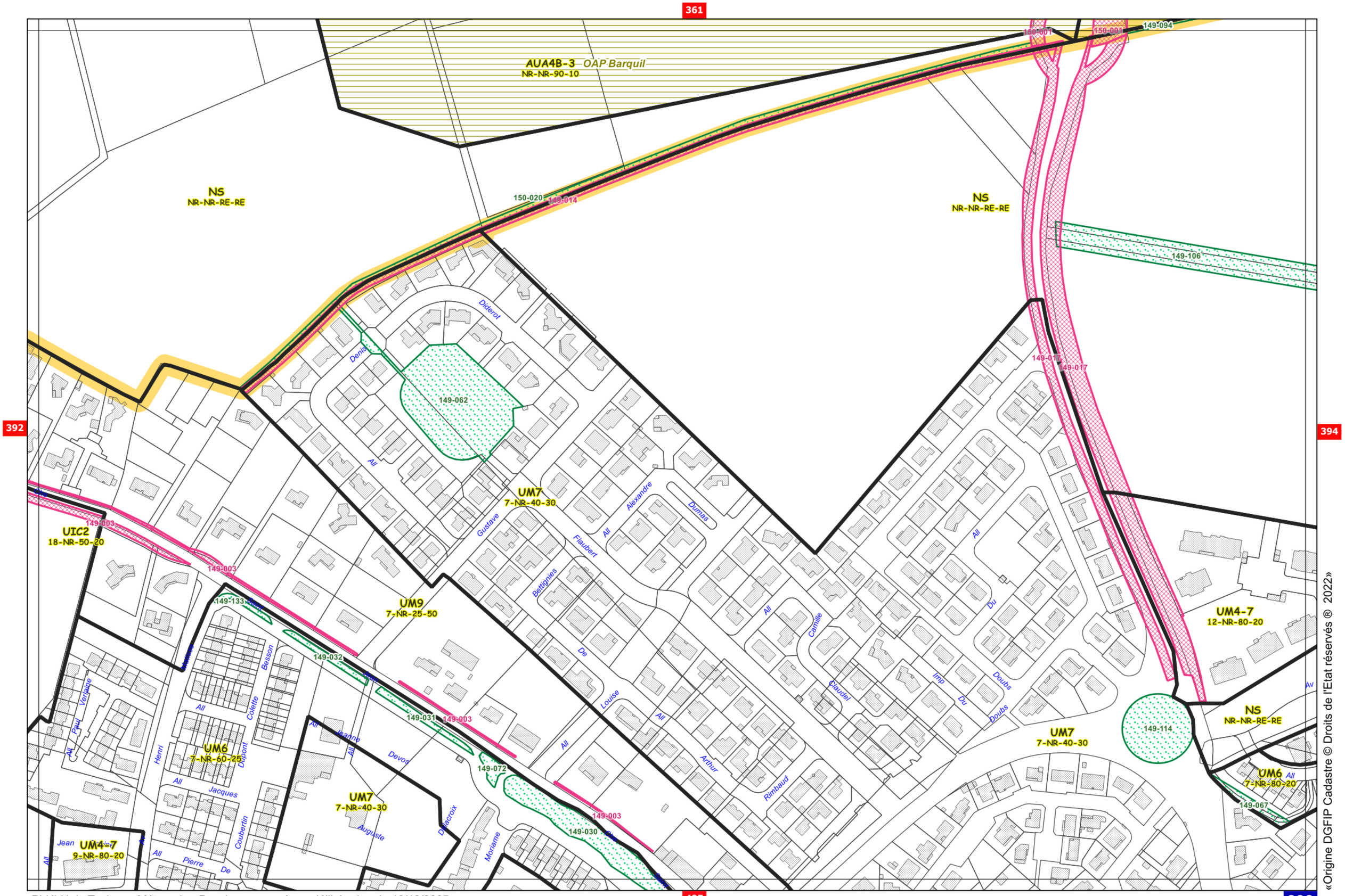


«Origine DGFIP Cadastre © Droits de l'Etat réservés ® 2022»



Echelle 1/2500 (1cm=25m)

362

393

395

NS
NR-NR-RE-RE

149-106

149-001
149-001

149-011
149-011

UA2
NR-NR-90-10

UM4-7
12-NR-80-20

UM4-7
12-NR-80-20

UM4-7
9-NR-80-20

UM7
7-NR-40-30

UM6
7-NR-80-20

NL
NR-NR-RE-RE

149-058

Jean
Dufour
All
Valentine
Hugo
Av
Jean
Viviane
Romance
Henri
Jambom
Mermoz



«Origine DGFIP Cadastre © Droits de l'Etat réservés ® 2022»

363

394

396

UA4-1
NR-NR-90-10

UA4-1
NR-NR-90-10

UA2
NR-NR-90-10

149-003 149-029

«Origine DGFIP Cadastre © Droits de l'Etat réservés ® 2022»

364

UA1
NR-NR-90-10

UA4-1
NR-NR-90-10

395

397

UA4-1
NR-NR-90-10

UA4-1
NR-NR-90-10

428

396

PLUi-H de Toulouse Métropole - Dossier approuvé par délibération du 18/12/2025

Echelle 1/2500 (1cm=25m)

«Origine DGFIP Cadastre © Droits de l'Etat réservés ® 2022»

365

396

398

UA1
NR-NR-90-10

UA4-2
NR-NR-90-10

UA4-1
NR-NR-90-10

UA4-1
NR-NR-90-10

UA4-2
NR-NR-90-10

Rue Jean Dufour

Av Didier Daurat

Av Henry Potez

Le Brix Joseph

Impasse

Dewoitine

Etoile

429

397

PLUi-H de Toulouse Métropole - Dossier approuvé par délibération du 18/12/2025

Echelle 1/2500 (1cm=25m)

«Origine DGFIP Cadastre © Droits de l'Etat réservés @ 2022»

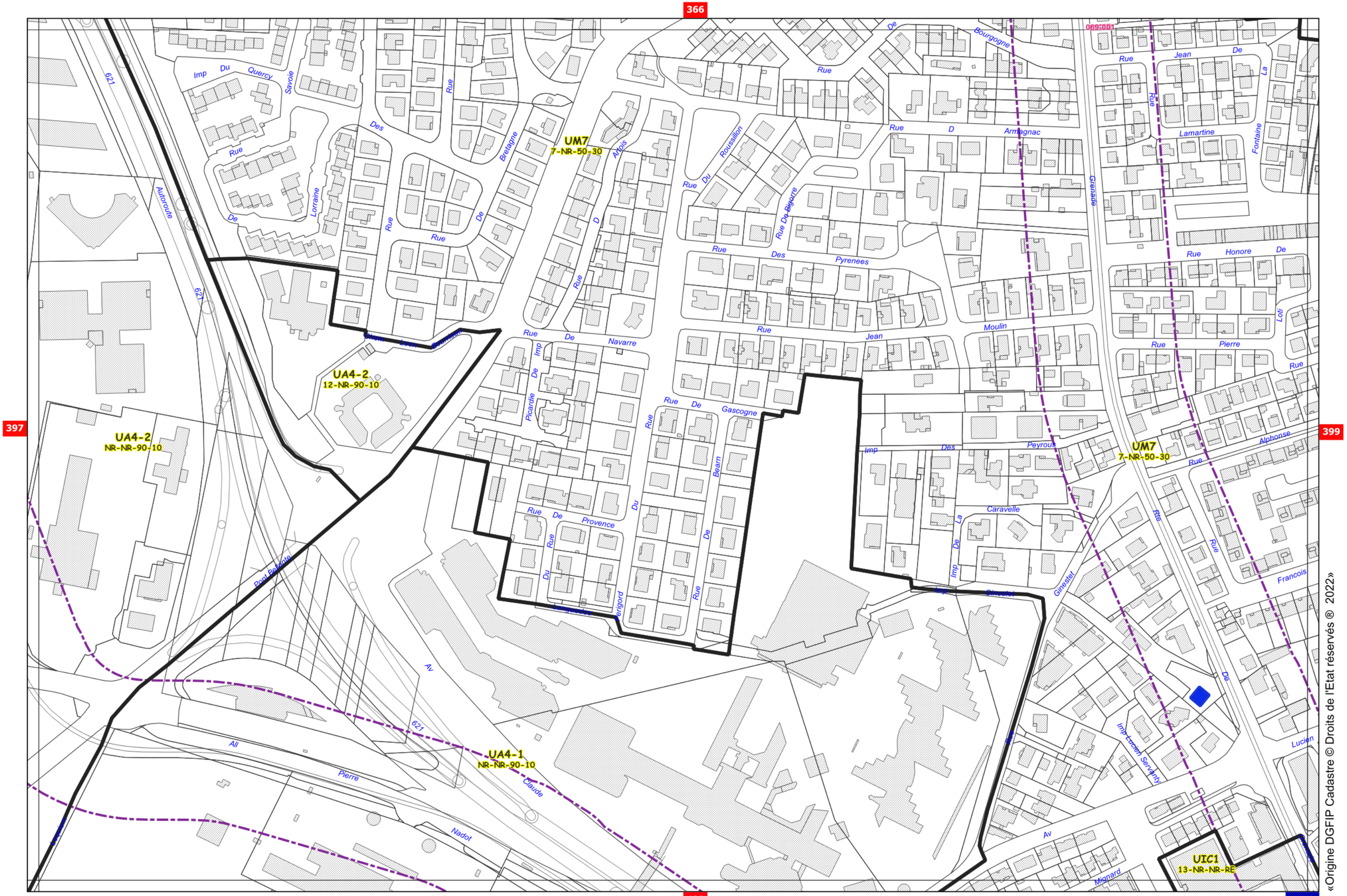




Echelle 1/2500 (1cm=25m)

«Origine DGFIP Cadastre © Droits de l'Etat réservés ® 2022»

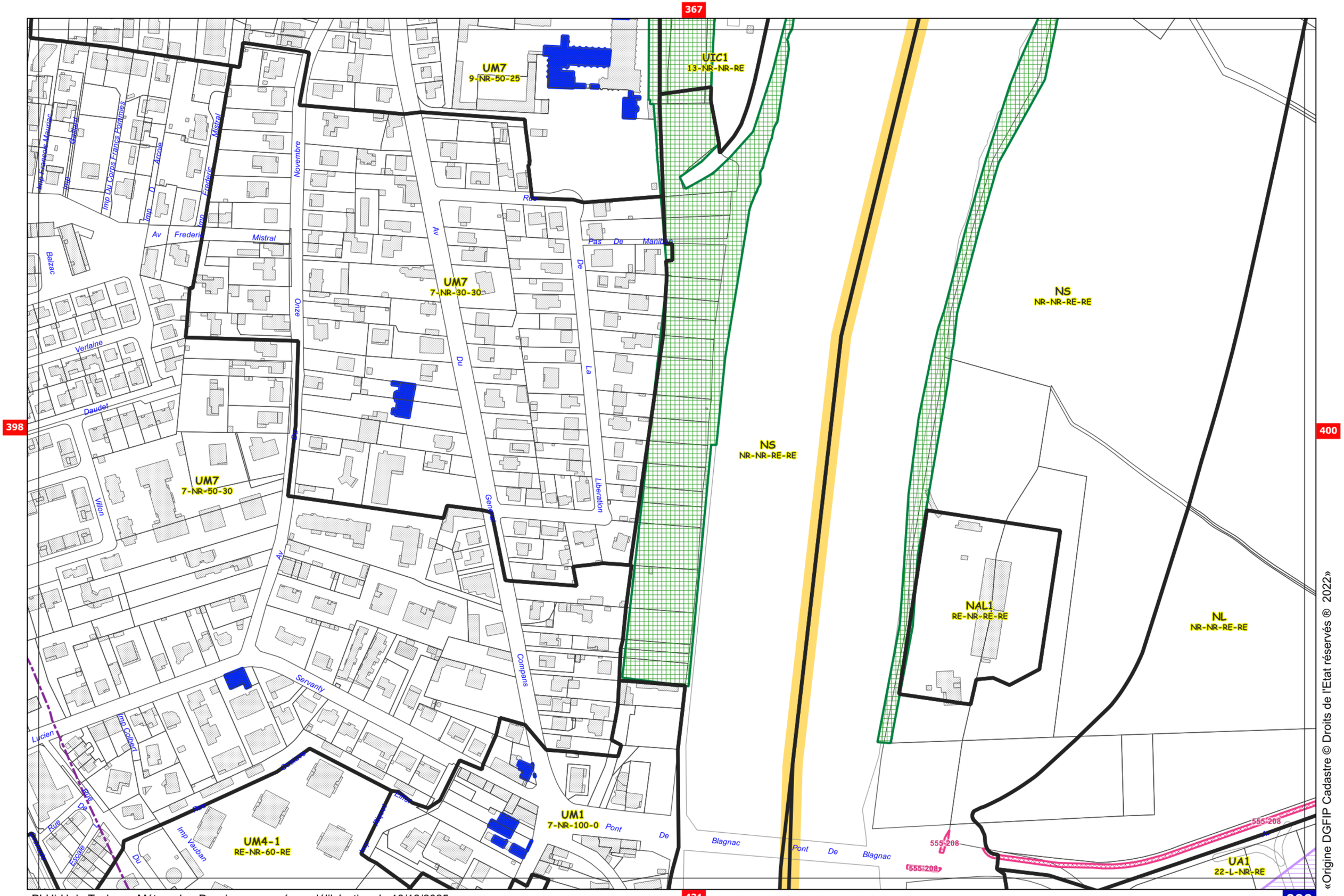


«Origine DGFIP Cadastre © Droits de l'Etat réservés ® 2022»

368

399

401

UA1
22-L-NR-RE

UIC5
NR-NR-NR-RE

NL
NR-NR-RE-RE

UA1
22-L-NR-RE

NS
NR-NR-RE-RE

555-208

555-208

555-528

Nonas

Rue

All Charles Gandia

Imp Andre Dandine

Daturas

Che Des



«Origine DGFIP Cadastre © Droits de l'Etat réservés ® 2022»

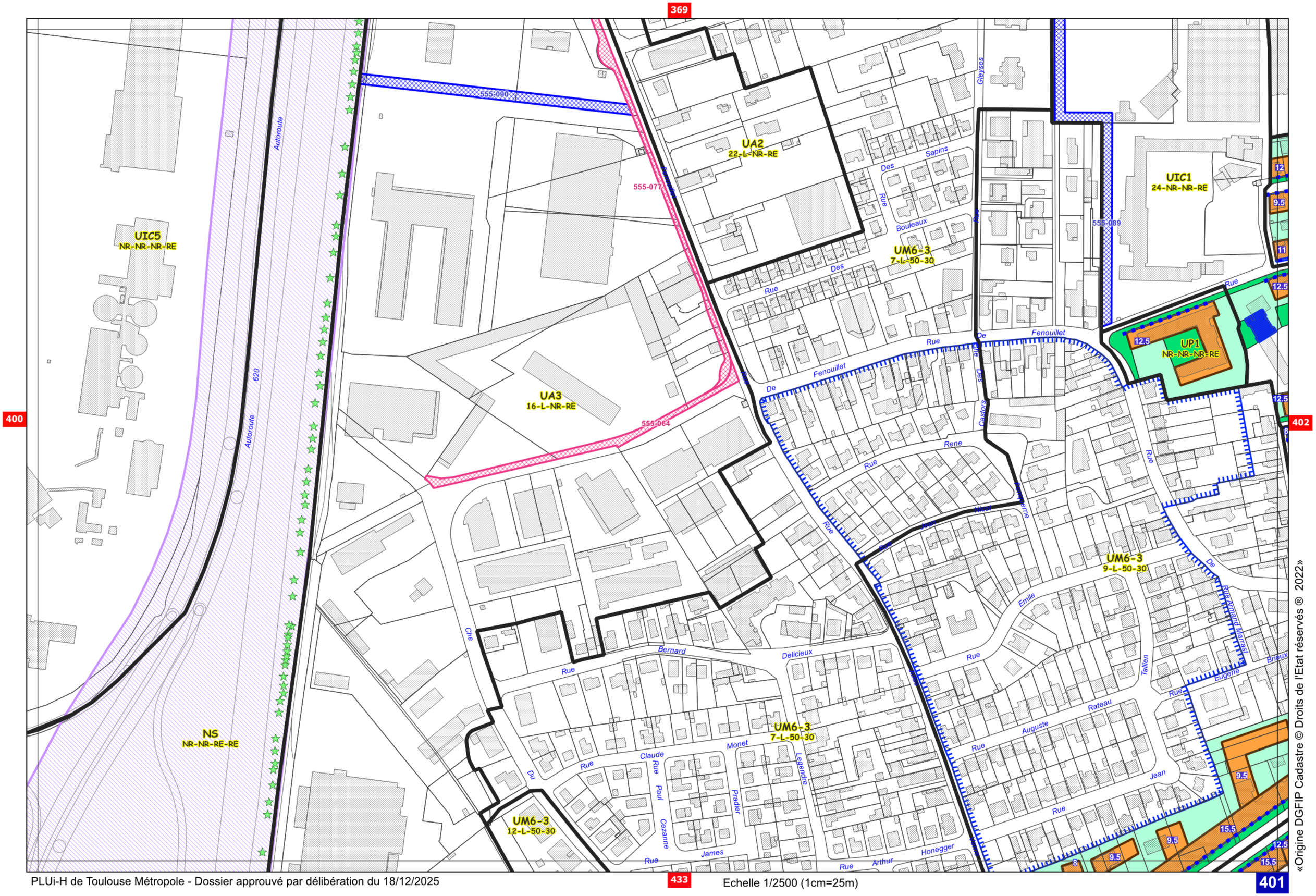


«Origine DGFIP Cadastre © Droits de l'Etat réservés ® 2022»



Echelle 1/2500 (1cm=25m)

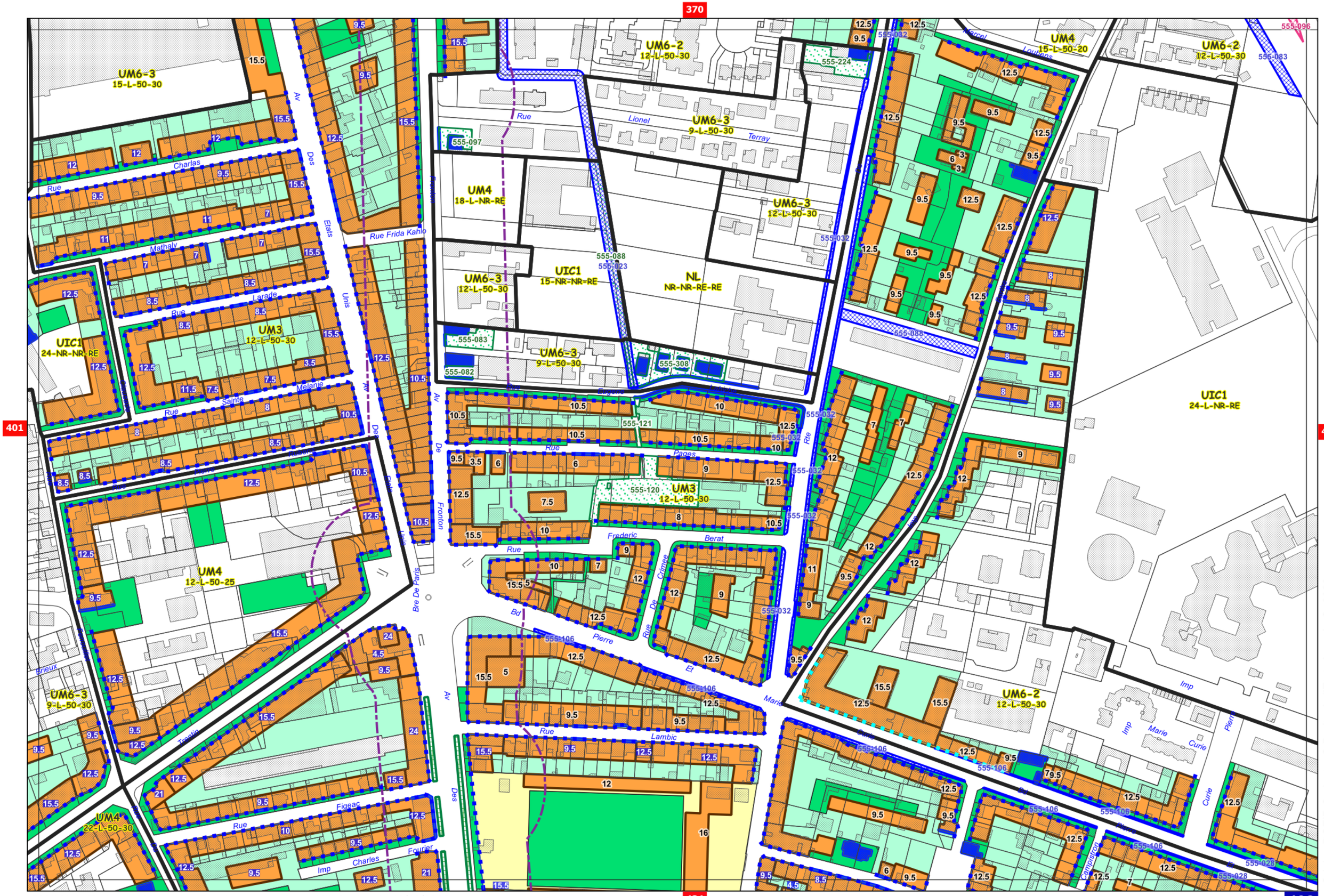


PLUi-H de Toulouse Métropole - Dossier approuvé par délibération du 18/12/2025

Echelle 1/2500 (1cm=25m)

«Origine DGFIP Cadastre © Droits de l'Etat réservés ® 2022»

555-096
555-083
555-419
555-421
555-024
555-418
555-133
555-417
555-065
555-028
555-420

UA1-1
16-L-NR-RE

UM6-3
7-L-40-40

UM4
15-L-40-40

NL
NR-NR-RE-RE

UM6-3
9-L-40-40

UIC1
24-L-NR-RE

UM6-2
12-L-50-30

UP1
30-L-50-30
OAP Cazeneuve / Catellan

UM4
15-L-50-30

UM6-3
15-L-40-40

UM6-2
12-L-50-30

UM4
15-L-40-40

UM6-3
9-L-40-40

12.5

Rue Madeleine Kahn
Rue Marie Klein
Rue Daram
De Saragosse
Rue Dolosseau Robert
Rue Pisan
Rue Du General De Marquise
Rue Sevigne
Rue Valerie
Av Maurice
Rue Saint Exupery
Rue Lozere
Rue De La Allier
Rue De La Alagnon
Rue De La Nievre
Rue Maynoury
Rue Pierrette
Av Maurice Bourges
Rue Negreneys
Rue Catellan
Rue De Claire Marie
Rue Cordeau Dany
Rue Che
Rue Charles Floquet
Rue Dulac
Rue Imp Medicis
Rue Imp Jean Andre Rixens
Rue Imp Louis Severine Ravnal
Rue Imp Du Gen Aubert Frere
Rue Jacques Daguerre
Rue Ausone
Rue Imp





Echelle 1/2500 (1cm=25m)



«Origine DGFIP Cadastre © Droits de l'Etat réservés ® 2022»

UM6-3
9-L-40-40

UM6-2
9-L-40-40

UM6-2
7-L-40-40

UM6-1
18-L-40-40

NL
NR-NR-RE-RE

UM6-3
7-L-40-30

UM4
15-L-40-40

UM10
7-L-40-30

UM4
15-L-50-30

UM10
7-L-40-30

555-030
555-054
555-187
555-169
555-218
555-055
555-247
555-277
555-161
555-160
555-115
555-116
555-142
555-143
555-096
555-210
555-645
555-048
555-646
555-081

Rue Henri Moissan
Rue De La Dordogne
Rue Claude Vernet
Rue De Oradour Sur Glane
Rue Pigeons
Rue De La Pepiniere
Rue Cremon
Rue Bourdon
Rue Cazals
Rue De Albi
Rue De Energie
Rue De Albi
Rue Simone Boudet
Rue Amouroux
Rue Beaucaire
Rue De Chambery
Rue De Briancon
Rue Roubichou
Rue De Gap
Rue De Decrouble
Imp Toussaint Louverture
Imp Morrison Jim
Rue De Chanson André
Rue De La Virage
Rue Des Glycines
Rue Sainte Augustine
Rue Maurice Beau





Echelle 1/2500 (1cm=25m)



«Origine DGFIP Cadastre © Droits de l'Etat réservés ® 2022»

373

404

406

437

405

NL
NR-NR-RE-RE

UM6-3
7-L-40-40

UM6-3
12-L-40-30

UM6-3
7-L-40-30

UM6
15-L-40-40

UA1
40-NR-NR-RE

UM4
15-L-50-30

UM6-3
15-L-40-35

UM4
15-L-40-35

UM6-3
7-L-40-30

UM6-2
9-L-40-30

UM4
15-L-40-35

UA1
30-NR-NR-RE

NL
NR-NR-RE-RE

UM10
7-L-40-30

UM6-3
7-L-40-30

555-165

555-179

555-501

555-082

555-093

Rue De Saint Tropez
Rue De La Ciotat
Rue De Tignes
Rue De La Georgie
Rue De Lamartine
Rue De Caumartin
Rue De Schweitzer
Rue De Albert
Rue De Feydeau
Rue De Nerval
Rue De Romarin
Rue De Ernest
Rue De Lipomann
Rue De Gabriel
Rue De Edouard
Rue De Fabianne
Rue De Gaston Cousin
Rue De Octave Feuillet
Rue De Caillavet
Rue De Victor Hugo
Rue De Columbus
Rue De Atlanta
Rue De Arles
Rue De Hyeres
Rue De Grenoble
Rue De Ferrages
Rue De Vicdessos
Rue De Imp
Rue De All
Rue De Av D



Echelle 1/2500 (1cm=25m)

«Origine DGFIP Cadastre © Droits de l'Etat réservés ® 2022»

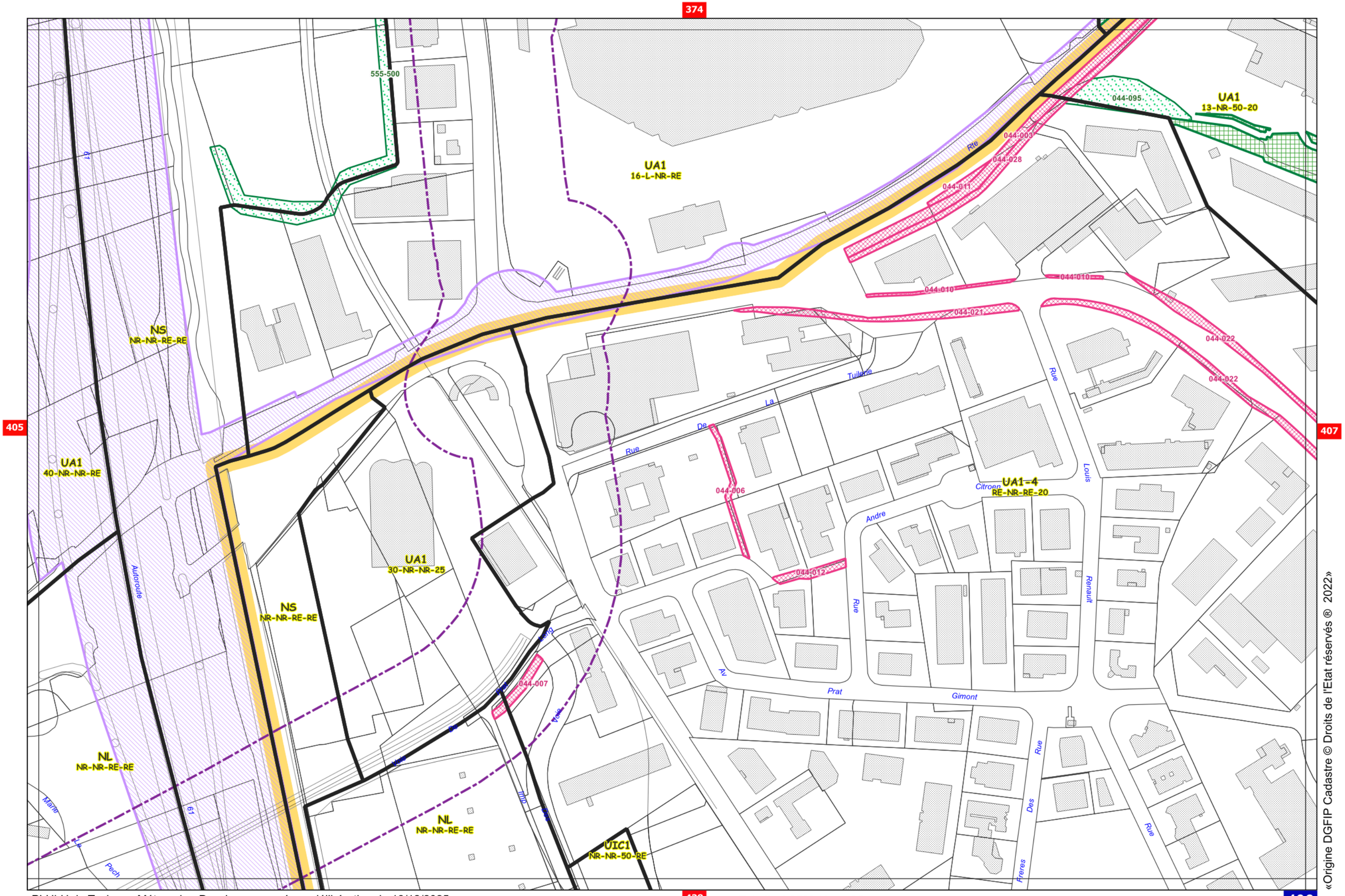


PLUi-H de Toulouse Métropole - Dossier approuvé par délibération du 18/12/2025

Echelle 1/2500 (1cm=25m)

«Origine DGFIP Cadastre © Droits de l'Etat réservés ® 2022»

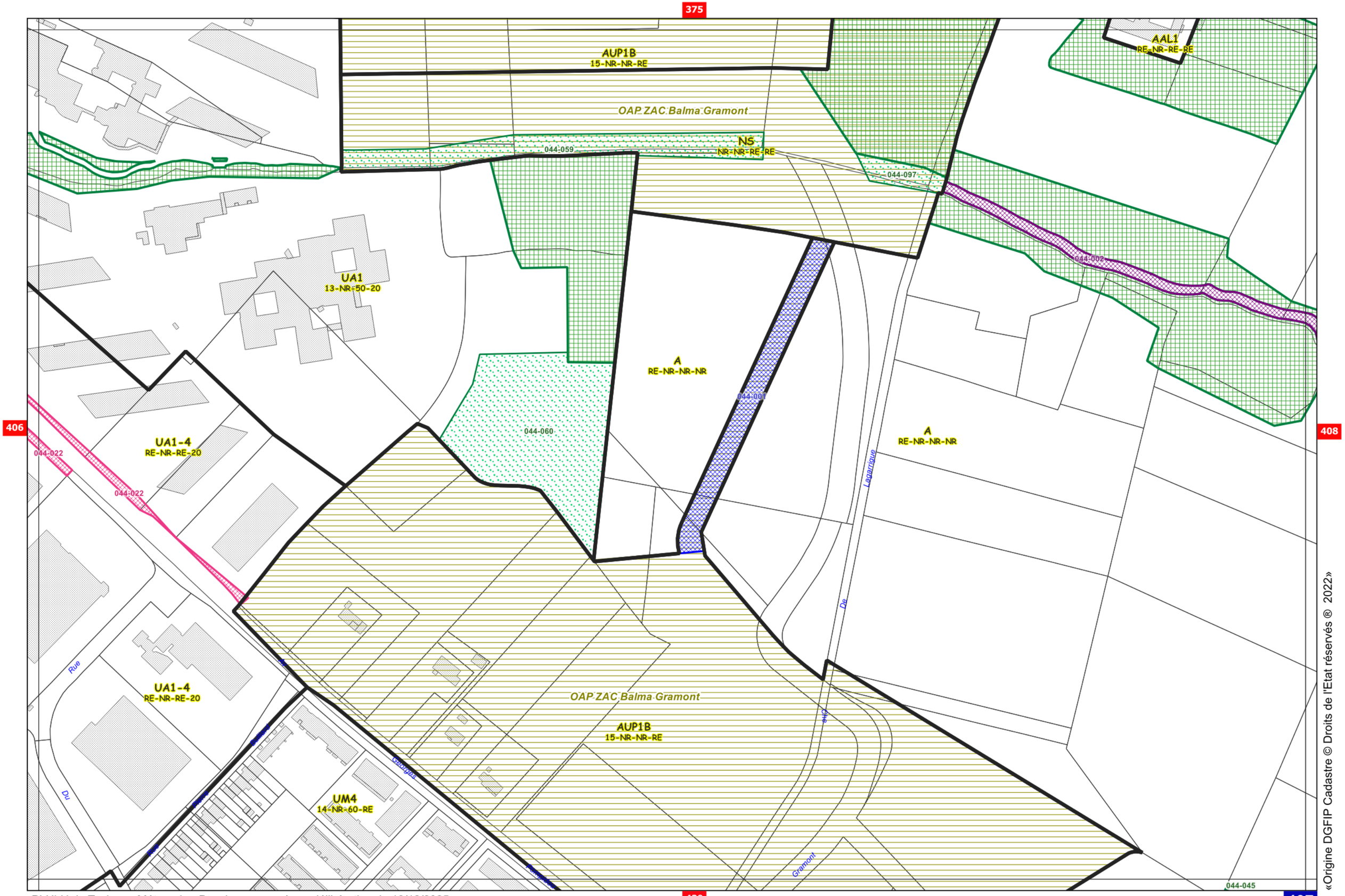


«Origine DGFIP Cadastre © Droits de l'Etat réservés ® 2022»



Echelle 1/2500 (1cm=25m)

376

407

409

440

408

A
RE-NR-NR-NR

A
RE-NR-NR-NR

NS
NR-NR-RE-RE

AAL1
RE-NR-RE-RE

A
RE-NR-NR-NR

044-029

044-002

044-029

044-031

044-032

044-031

044-069

Du

Rte

Chapitre

Du

Rte

Chapitre

PLUi-H de Toulouse Métropole - Dossier approuvé par délibération du 18/12/2025

Echelle 1/2500 (1cm=25m)

«Origine DGFIP Cadastre © Droits de l'Etat réservés ® 2022»

377

408

410

441

409

NS
NR-NR-RE-RE

UM9
7-NR-10-70

A
RE-NR-NR-NR

Rte

De

044-031

418-026

044-008

418-002

418-039

044-012

044-023

«Origine DGFIP Cadastre © Droits de l'Etat réservés ® 2022»



Echelle 1/2500 (1cm=25m)

418-018

418-001

418-021

Lianes

418-020

A
RE-NR-NR-NR

UM9
7-NR-10-70

UM9
7-NR-10-70

A
RE-NR-NR-NR

La

UM9
7-NR-20-60

418-044

NS
NR-NR-RE-RE

NS
NR-NR-RE-RE

UM9
7-NR-10-70

418-007

UIC1
10-NR-NR-RE

418-046

NS
NR-NR-RE-RE

UM9
7-NR-20-60

418-039

418-026

044-006

418-003

Ecoles

A
RE-NR-NR-NR

A
RE-NR-NR-NR

418-002

418-027

Balma

NS
NR-NR-RE-RE

UM9
7-NR-20-60

Rue

418-004

AUP1A
7,3-NR-30-50

OAP Pastoureau

UM9
7,3-NR-30-50

UM9
7-NR-10-70

A
RE-NR-NR-NR

UM9
7-NR-10-70

UM9
7-NR-20-60

418-047

418-047





Echelle 1/2500 (1cm=25m)



«Origine DGFIP Cadastre © Droits de l'Etat réservés ® 2022»

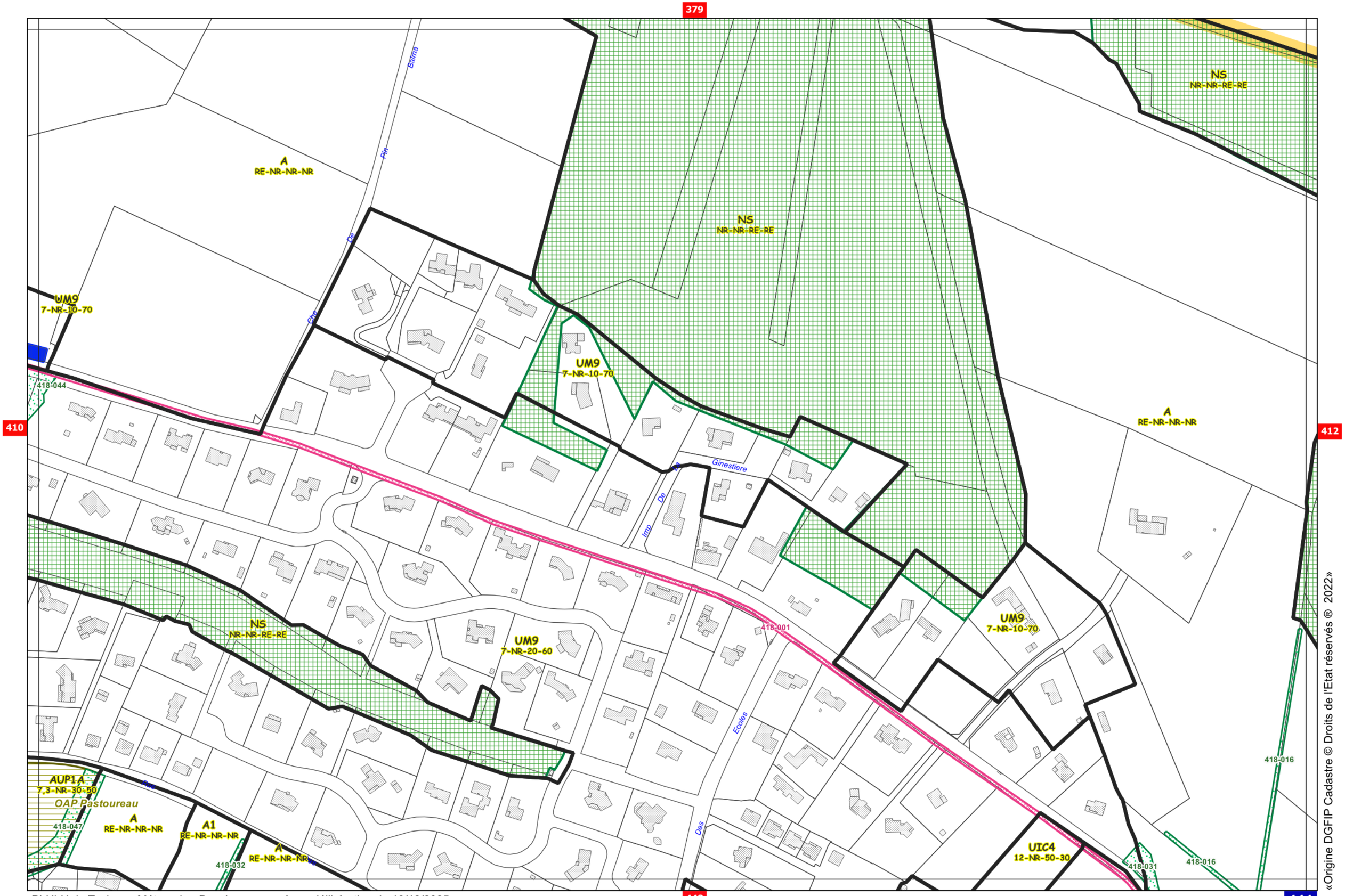


«Origine DGFIP Cadastre © Droits de l'Etat réservés ® 2022»



Echelle 1/2500 (1cm=25m)

380

411

413

352-001

352-001

352-012

352-011

352-038

352-048

418-016

A
RE-NR-NR-NR

A
RE-NR-NR-NR

NS
NR-NR-RE-RE

NS
NR-NR-RE-RE

A
RE-NR-NR-NR

A
RE-NR-NR-NR

A
RE-NR-NR-NR

444

412

«Origine DGFIP Cadastre © Droits de l'Etat réservés ® 2022»



Echelle 1/2500 (1cm=25m)

381

412

414

352-038

Rte

Du

Pigeonnier

UA3
10-NR-60-RE

Rte Du Pigeonnier

Che

352-003

352-047

Lascapellos

352-029

352-007

352-005

352-036

352-039

Des

A
RE-NR-NR-NR

Che

352-002

352-006

352-004

Bordemeuve

Che

Des

NS
NR-NR-RE-RE

A
RE-NR-NR-NR

445

«Origine DGFIP Cadastre © Droits de l'Etat réservés ® 2022»



Echelle 1/2500 (1cm=25m)

382

413

352-005

352-006

A
RE-NR-NR-NR

«Origine DGFIP Cadastre © Droits de l'Etat réservés ® 2022»

383

NS
NR-NR-RE-RE

416

415

«Origine DGFIP Cadastre © Droits de l'Etat réservés ® 2022»



Echelle 1/2500 (1cm=25m)

384

415

417

A
RE-NR-NR-NR

088-008

NS
NR-NR-RE-RE

A
RE-NR-NR-NR

A
RE-NR-NR-NR

447

416

PLUi-H de Toulouse Métropole - Dossier approuvé par délibération du 18/12/2025

Echelle 1/2500 (1cm=25m)

«Origine DGFIP Cadastre © Droits de l'Etat réservés ® 2022»

385

416

418

448

417

A
RE-NR-NR-NR

UM9
6-NR-20-70

UM7
6-NR-20-70

NS
NR-NR-RE-RE

NL
NR-NR-RE-RE

UM4
7-NR-40-30

UM7
6.5-NR-15-60

NAL1
RE-NR-RE-RE

088-008
088-016
088-002
088-027
088-017
088-028
088-006
088-021
088-003
088-012

La Benauze
Che
De
Bordeneuve
Av
Rue
Des Glycines
Lilas
Chateau

Echelle 1/2500 (1cm=25m)

PLUi-H de Toulouse Métropole - Dossier approuvé par délibération du 18/12/2025

«Origine DGFIP Cadastre © Droits de l'Etat réservés ® 2022»

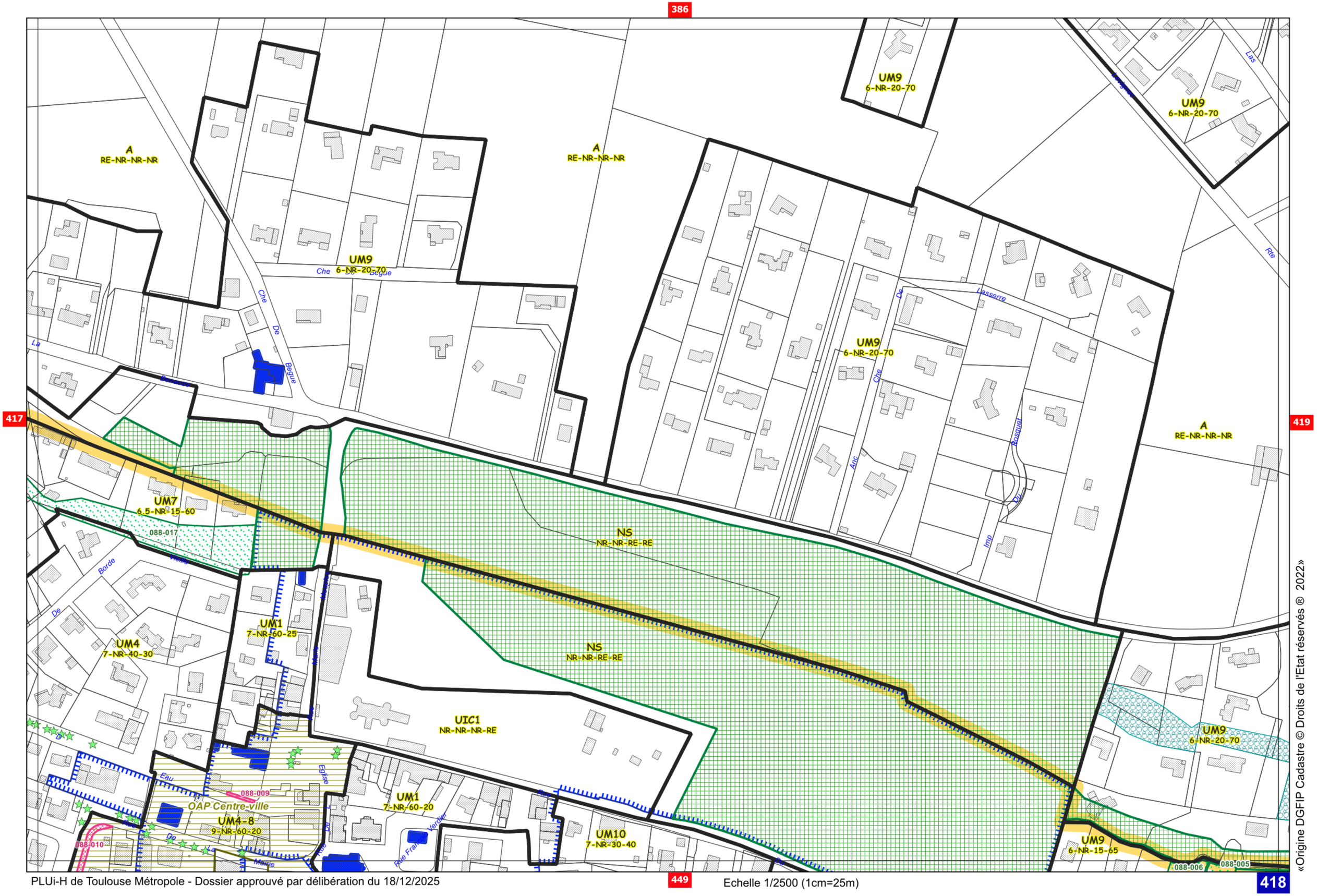


«Origine DGFIP Cadastre © Droits de l'Etat réservés ® 2022»



Echelle 1/2500 (1cm=25m)