

Plan Local d'Urbanisme



Toulouse

2^e Modification simplifiée

approuvée par délibération du 12/12/2024

1 - Rapport de Présentation

1D - Explication des choix retenus ...

1D2 - pour établir les Zones, le Règlement, les OAP et les changements apportés

MAIRIE DE  TOULOUSE

toulouse
métropole

Toulouse Métropole
6, Rue René Leduc - B.P. 35 821
31505 Toulouse Cedex 5
t. 05 81 91 72 00 - f. 05 81 91 72 01
www.toulouse-metropole.fr

Sommaire

1. CADRE RÉGLEMENTAIRE.....	5
1.1 L'évolution du document d'urbanisme.....	5
1.2 Cadre législatif.....	5
1.2.1 Champ d'application de la procédure de modification simplifiée.....	5
1.2.2 Déroulement de la procédure.....	5
1.3 Les objectifs de la 2 ^e modification simplifiée du PLU.....	7
1.3.1 Les évolutions du document d'urbanisme.....	7
1.3.2 Une procédure adaptée aux enjeux émis.....	8
2. CHANGEMENTS APPORTÉS AU DOCUMENT D'URBANISME.....	10
2.1 Compatibilité du plan avec les autres documents d'urbanisme et les plans ou programmes avec lesquels il doit être compatible.....	10
2.1.1 Compatibilité avec le Schéma de Cohérence Territoriale (SCOT) (<i>Approuvé le 21/04/2017</i>).....	10
2.1.2 Compatibilité avec le Plan de Déplacement Urbain (PDU) (<i>Approuvé le 17/10/2012</i>).....	10
2.1.3 Compatibilité avec le Plan Climat-Air-Energie Territorial (PCAET) (<i>Approuvé le 27/06/2019</i>).....	10
2.2 Exposé des motifs de modification et dispositions retenues.....	11
2.2.1 Point d'objet n°1 - Rectification d'erreurs matérielles relatives au Document Graphique du Règlement (DGR), pièce 4B2 – Cahier au 1/2500° : rendre à nouveau opposable les dispositions réglementaires concernant l'OAP Cervantès, l'OAP Alfred Nobel, le projet Nutter et l'emplacement réservé n°52.....	11
2.2.2 Point d'objet n°2 - Rectification d'une erreur matérielle relative au règlement écrit (pièce 4A) : mise en cohérence des cartographies par type de zones avec les nouvelles zones créées par la modification n°2 du PLU.....	16
2.2.3 Point d'objet n°3 - Rectification d'une erreur matérielle relative à la liste des parcelles concernées par une Servitude pour Equipements Publics (pièce 4C) : supprimer la Servitudes pour Equipements Publics (SEP) n°31 telle que supprimée par la modification n°2 du PLU.....	18

1. Cadre réglementaire

1.1 L'évolution du document d'urbanisme

La commune de Toulouse est dotée d'un Plan Local d'Urbanisme (PLU) approuvé par délibération du Conseil de Communauté le 27 juin 2013, qui a fait l'objet de plusieurs évolutions :

- **1^{ère} procédure de modification** approuvée par délibération du Conseil de la Métropole le 10 novembre 2016
- **6^{ème} Mise à jour** approuvée par arrêté du 8 mars 2018
- **1^{ère} procédure de modification simplifiée** approuvée par délibération du Conseil de la Métropole le 12 avril 2018
- **2^{ème} procédure de modification** approuvée par délibération du Conseil de la Métropole le 12 octobre 2023
- **8^{ème} procédure de mise en compatibilité** approuvée par arrêté préfectoral le 23 janvier 2024

Conformément aux dispositions des articles L.153-36 à L.153-44 du Code de l'urbanisme, Toulouse Métropole lance le projet de 2^{ème} modification simplifiée du Plan Local d'Urbanisme de Toulouse Métropole, commune de Toulouse.

Elle vise à corriger des erreurs matérielles issues de la 8^{ème} mise en compatibilité du Plan Local d'Urbanisme. Ces erreurs concernent trois documents liés aux pièces réglementaires.

1.2 Cadre législatif

1.2.1 Champ d'application de la procédure de modification simplifiée

En application des articles L.153-45 et suivants du Code de l'urbanisme, les documents d'urbanisme peuvent évoluer selon une procédure dite de « modification simplifiée » qui ne comporte pas d'enquête publique mais une simple mise à disposition du dossier au public.

Cette procédure simplifiée peut intervenir dans les cas suivants :

- 1) lorsque les évolutions n'entrent pas dans le champ d'application de la modification mentionnées à l'article L.153-41,
- 2) dans les cas de majoration des droits à construire prévus à l'article L.151-28,
- 3) dans le cas où elle a uniquement pour objet la rectification d'une erreur matérielle,
- 4) dans les cas prévus au II de l'article L.153-31 du Code de l'urbanisme.

La présente procédure s'inscrit dans le cadre d'une procédure ayant uniquement pour objet la rectification d'erreurs matérielles définie à l'article L.153-45, 3^o du Code de l'urbanisme. Par conséquent, elle n'est pas soumise aux dispositions de l'article R.104-12 du Code de l'urbanisme relatives à l'évaluation environnementale.

1.2.2 Déroulement de la procédure

La 2^{ème} modification simplifiée du PLU Toulouse Métropole, commune de Toulouse, a été lancée par arrêté du Président de Toulouse Métropole en date du 10 juillet 2024 (AGT-24-0161).

● **Contenu du dossier**

Le dossier devra contenir :

- Une notice exposant les motifs des changements envisagés. Elle vient compléter le rapport de présentation initial du PLU (R.151-5) ;
- Les pièces du dossier de PLU présentant les modifications apportées ;
- Les pièces relatives à la procédure administrative ;
- Les avis de personnes publiques associées.

● **Notification du dossier aux personnes publiques associées**

Conformément aux articles L.153-40, L.132-7, L.132-9 et L.132-10 du Code de l'urbanisme, la Métropole, compétente en matière d'urbanisme réglementaire, a notifié le dossier de modification simplifiée, avant le début de la mise à disposition aux personnes publiques suivantes pour information :

- Monsieur le Préfet de la Haute-Garonne,
- Monsieur le Directeur de la Direction Départementale des Territoires,
- Madame la Présidente du Conseil Régional Occitanie,
- Monsieur le Président du Conseil Départemental de la Haute-Garonne,
- Madame la Présidente du SMEAT,
- Monsieur le Président de Tisseo SMTC,
- Monsieur le Président de la Chambre de Commerce et d'Industrie de Toulouse,
- Monsieur le Président de la Chambre de Métiers de la Haute-Garonne,
- Monsieur le Président de la Chambre d'Agriculture de la Haute-Garonne,
- Madame la Directrice territoriale SNCF réseau ingénierie et projets,

Ainsi qu'à Monsieur le Maire de Toulouse.

● **Mise à disposition**

Conformément à la délibération cadre du Conseil de la Métropole en date du 09/04/2015, les modalités de mise à disposition au public du dossier de la 2^{ème} modification simplifiée sont définies par arrêté en date du 10 juillet 2024.

Il précise que le dossier est consultable du 2 septembre 2024 au 2 octobre 2024 inclus :

- en version informatique sur le site Internet de Toulouse Métropole : <https://metropole.toulouse.fr/plu-de-toulouse-procedures>,
- en version papier aux jours et heures habituelles d'ouverture au public au siège de Toulouse Métropole, 6 rue René Leduc à Toulouse (Métro ligne A - station Marengo), du lundi au vendredi de 8h00 à 18h,

Cet arrêté est inclus dans le dossier « Documents relatifs à la procédure ».

Les registres papiers et numériques sont consultables au siège de Toulouse Métropole, 6 rue René Leduc à Toulouse (Métro ligne A - station Marengo), du lundi au vendredi de 8h00 à 18h.

Le dossier mis à disposition du public est complété par un certain nombre de pièces administratives (arrêté, délibération) et éventuellement, les avis des personnes publiques associées (PPA) au fur et à mesure de leur réception par le maître d'ouvrage.

A l'issue de la mise à disposition, le dossier sera éventuellement modifié pour tenir compte des avis émis par le grand public ou les personnes publiques qui se seront exprimées.

- **Avis de la commune et délibération de Toulouse Métropole**

Après avis de la commune, le bilan de la mise à disposition sera présenté en Conseil de la Métropole et le projet de modification simplifiée sera soumis à l'approbation du même Conseil.

- **Calendrier de la procédure de modification simplifiée du PLU**

Arrêté du Président de Toulouse Métropole de lancement de la procédure et fixant les dates de mise à disposition au public	<i>L.153-37 CU L.153-47 CU Mesures de publicités</i>
Notification du dossier de modification simplifiée aux Personnes Publiques Associées	<i>L.153-40 CU L.132-7 et L.132-9 CU</i>
Mise à disposition du dossier au public (1 mois)	<i>Publication d'un avis au public sur les modalités de la mise à disposition dans un journal diffusé dans le département (au moins 8 jours avant la mise à disposition)</i>
Modifications éventuelles et avis de la commune	
Délibération du Conseil de la Métropole approuvant le dossier prenant en compte les éléments de mise à disposition	<i>L.153-47 CU Mesures publicités Caractère exécutoire</i>

1.3 Les objectifs de la 2^e modification simplifiée du PLU

1.3.1 Les évolutions du document d'urbanisme

Points d'objet	Projet - Type de modification	Pièce du dossier concernée
1.	Correction du Document Graphique du Règlement (DGR), pièce 4B2, concernant l'OAP Cervantès, l'OAP Alfred Nobel, le projet Nutter et l'emplacement réservé n°52, créés lors de la modification n°2 du PLU de Toulouse Métropole, commune de Toulouse.	
	Rectification de quatre erreurs matérielles concernant la pièce 4B2 Document Graphique du Règlement – Cahier au 1/2500 ^{ème} . Il s'agit de rendre à nouveau opposable les dispositions réglementaires des OAP Cervantès et Alfred Nobel, du projet Nutter et de l'emplacement réservé n°52, créés lors de la modification n°2 du PLU de Toulouse, suite à leur suppression par erreur sur les planches n°32, n°41 et n°42 de la pièce 4B2 lors de la 8 ^{ème} mise en compatibilité du PLU de Toulouse.	4 - Pièces réglementaires 4B - Document Graphique du Règlement (DGR) 4B2 - Cahier au 1/2500^{ème}

Points d'objet	Projet - Type de modification	Pièce du dossier concernée
2.	Mise en cohérence des cartographies par type de zone du règlement écrit, pièce 4A, avec le Plan de zonage au 1/15 000 ^e , pièce 4B1	
	Rectification des erreurs matérielles concernant la pièce 4A - Règlement écrit. Il s'agit de mettre en cohérence dans le règlement écrit, pièce 4A, les cartographies par type de zone avec les nouvelles zones créées lors de la modification n°2 du PLU de Toulouse Métropole, Commune de Toulouse, le 12 octobre 2023, suite à leur suppression par erreur lors de l'approbation de la 8ème mise en compatibilité du PLU de Toulouse le 23 janvier 2024.	4 - Pièces réglementaires 4A - Règlement écrit
3.	Rectification de la Liste des emplacements réservés, servitudes pour équipements publics, pièce 4C	
	Correction d'une erreur matérielle concernant la pièce 4C – Liste des emplacements réservés, servitudes pour équipements publics. Il s'agit de supprimer la Servitude pour Equipements Publics n°31 dans la liste des parcelles concernées par des SEP, pièce 4C, telle qu'elle avait été supprimée par la modification n°2 du PLU de Toulouse Métropole, commune de Toulouse, le 12 octobre 2023, remis par erreur dans cette liste lors de l'approbation de la 8ème mise en compatibilité du PLU de Toulouse le 23 janvier 2024.	4 - Pièces réglementaires 4C - Liste des emplacements réservés, servitudes pour équipements publics

1.3.2 Une procédure adaptée aux enjeux émis

Dans un arrêt du 31 janvier 2020, n°416364, le Conseil d'État précise la notion de rectification d'une erreur matérielle permettant de recourir à la procédure de modification simplifiée d'un plan local d'urbanisme (article L.153-45, 3° du Code de l'urbanisme). Le juge précise ainsi que la procédure de modification simplifiée « est légalement possible en cas de malfaçon rédactionnelle ou cartographique portant sur l'intitulé, la délimitation ou la réglementation d'une parcelle, d'un secteur ou d'une zone ou le choix d'un zonage, dès lors que cette malfaçon conduit à une contradiction évidente avec les intentions des auteurs du plan local d'urbanisme ».

Ainsi, il est possible de mener une modification simplifiée pour erreur matérielle :

- en cas de malfaçon rédactionnelle ou cartographique, mais également en cas de simple omission ;
- portant sur l'intitulé, la délimitation ou la réglementation d'une parcelle, d'un secteur ou d'une zone ou le choix d'un zonage ;
- et résultant en une disposition contradictoire avec les autres documents du PLU, qui permettent d'établir l'intention des rédacteurs du PLU.

Les points d'objet envisagés par la 2^{ème} modification simplifiée du PLU de Toulouse Métropole, Commune de Toulouse, correspondent bien à la rectification d'erreurs matérielles.

En effet, il a été constaté que certains points d'objets créés par la modification n°2 du PLU de Toulouse le 12 octobre 2023 ont malencontreusement été supprimés sur les pièces 4B2, 4A et 4C lors de la 8^{ème} procédure de mise en compatibilité (MEC) du PLU de Toulouse Métropole, Commune de Toulouse approuvée le 23 janvier 2024.

Il s'agit bien de malfaçons survenues lors de la MEC n°8, constitutives d'erreurs matérielles qu'il convient de corriger.

2. Changements apportés au document d'urbanisme

2.1 Compatibilité du plan avec les autres documents d'urbanisme et les plans ou programmes avec lesquels il doit être compatible

2.1.1 Compatibilité avec le Schéma de Cohérence Territoriale (SCoT) (Approuvé le 21/04/2017)

Le projet d'aménagement du SCoT de la Grande agglomération toulousaine, approuvé le 21/04/2017, s'organise autour de 3 grands axes, repris dans le Document d'orientation et d'objectifs (DOO) :

- maîtriser l'urbanisation
- polariser le développement
- relier les territoires

Le chapitre « Piloter le projet » permet d'aborder la mise en œuvre de ces orientations et la gouvernance territoriale. La compatibilité de la procédure de modification simplifiée du PLU de Toulouse respecte ces 3 axes du SCoT, dans la mesure où l'objet de cette procédure consiste uniquement à corriger des erreurs matérielles, observées à l'occasion de la 8^{ème} procédure de mise en compatibilité du PLU de Toulouse Métropole, Commune de Toulouse du 23 janvier 2024, en rétablissant dans le document d'urbanisme les points d'objet issus de la modification n°2 du PLU du 12 octobre 2023, elle-même compatible avec le SCoT.

2.1.2 Compatibilité avec le Plan de Déplacement Urbain (PDU) (Approuvé le 17/10/2012)

La présente procédure n'intervient que sur des modifications relatives à des erreurs matérielles survenues lors de la 8^{ème} procédure de mise en compatibilité du PLU de Toulouse du 23 janvier 2024, et consiste à rétablir les points d'objet omis, issus de la modification n°2 du PLU du 12 octobre 2023. Elle respecte ainsi les grandes orientations du Plan de Déplacement Urbain, conformément à la modification n°2 du PLU du 12 octobre 2023. Ces principes d'articulation ne sont pas remis en cause par la présente procédure, et ne font donc pas l'objet d'une actualisation.

2.1.3 Compatibilité avec le Plan Climat-Air-Energie Territorial (PCAET) (Approuvé le 27/06/2019)

La présente modification simplifiée du PLU intervient pour rectifier des erreurs matérielles issues de la 8^{ème} procédure de mise en compatibilité du PLU de Toulouse du 23 janvier 2024 et respecte les grandes orientations du PCAET.

Le PCAET de Toulouse Métropole s'organise autour de 6 axes stratégiques :

- AXE 1 : Amplifier massivement la rénovation des logements et la qualité des aménagements pour assurer le bien vivre dans l'Éco-Métropole
- AXE 2 : Favoriser l'éco-mobilité et faciliter les déplacements pour rendre du temps aux Métropolitains
- AXE 3 : Développer les productions et consommations d'énergie renouvelables locales
- AXE 4 : Entreprendre, produire et consommer durablement dans une ville intelligente
- AXE 5 : Affirmer Toulouse Métropole comme animatrice territoriale de la Transition Énergétique
- AXE 6 : Innover pour l'exemplarité et généraliser les pratiques d'excellence

Les modifications envisagées dans cette procédure n'ont aucun impact sur la mise en œuvre des actions du PCAET. Aussi, ces corrections d'erreurs matérielles apportées au PLU de Toulouse sont compatibles avec ces six axes du PCAET de Toulouse Métropole.

2.2 Exposé des motifs de modification et dispositions retenues

2.2.1 Point d'objet n°1 - Rectification d'erreurs matérielles relatives au Document Graphique du Règlement (DGR), pièce 4B2 – Cahier au 1/2500° : rendre à nouveau opposable les dispositions réglementaires concernant l'OAP Cervantès, l'OAP Alfred Nobel, le projet Nutter et l'emplacement réservé n°52.

● Exposé des motifs de changements

La dernière modification du PLU de Toulouse du 12 octobre 2023, visait, parmi ses principaux objectifs, à intégrer l'avancement des réflexions et études menées en matière de projets urbains mises en place pour accompagner le développement que connaît la métropole toulousaine. A travers des ajustements et adaptations ponctuelles de la réglementation urbaine et de ses différents outils, cette modification n°2 du PLU de Toulouse a ainsi débloqué certains projets se heurtant à des dispositions réglementaires non adaptées, suite à l'annulation du PLUiH en 2021.

Or, à l'issue de la 8^{ème} procédure de mise en compatibilité (MEC) du PLU de Toulouse Métropole, Commune de Toulouse approuvée le 23 janvier 2024, quatre points d'objets de la modification n°2 du PLU de Toulouse ont été supprimés malencontreusement sur les planches 32, 41 et 42 du Document Graphique du Règlement (pièce 4B2).

En effet, le zonage applicable aux périmètres des Orientations d'Aménagement et de Programmation (OAP) Cervantès et Alfred Nobel, au périmètre du projet Nutter et l'emplacement réservé n°52 n'ont pas été retranscrits sur le document graphique (pièce 4B2) lors de la 8^{ème} procédure de mise en compatibilité (MEC) du PLU, ce qui empêche la bonne mise en œuvre des projets portés par la modification n°2 du PLU de Toulouse.

Par conséquent, la présente procédure de 2^{ème} modification simplifiée du PLU de Toulouse Métropole, Commune de Toulouse propose de venir corriger cette omission sur le Document Graphique du Règlement (pièce 4B2), en reprenant les zonages tels qu'ils ont été créés par la modification n°2 du PLU de Toulouse approuvée le 12 octobre 2023 et qui ont été supprimés par erreur lors de l'approbation de la 8^{ème} mise en compatibilité du PLU de Toulouse le 23 janvier 2024, afin de pouvoir appliquer les dispositions réglementaires permettant la mise en œuvre des projets Cervantès, Alfred Nobel, Nutter ainsi que de l'emplacement réservé n°52.

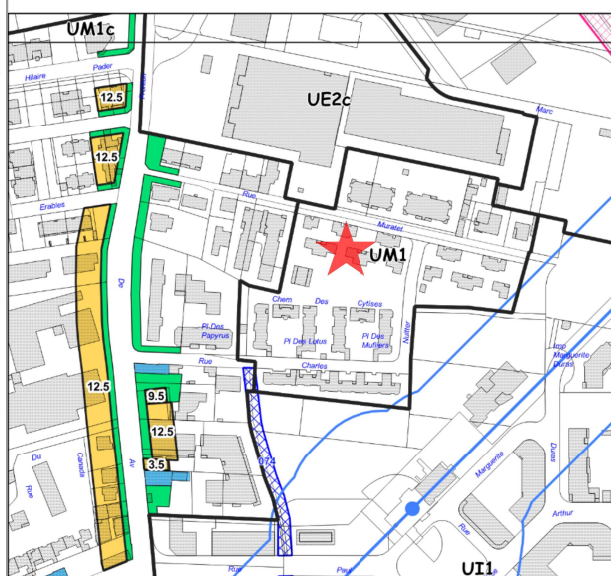
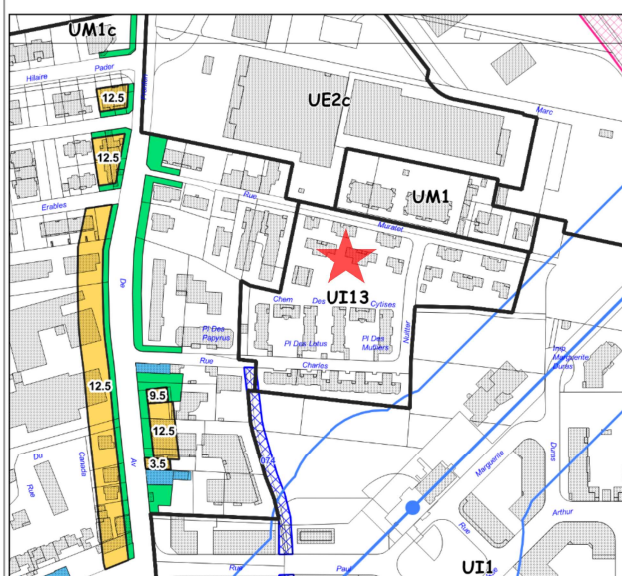
- **Modification des documents proposés**

4B2 - Document graphique du règlement

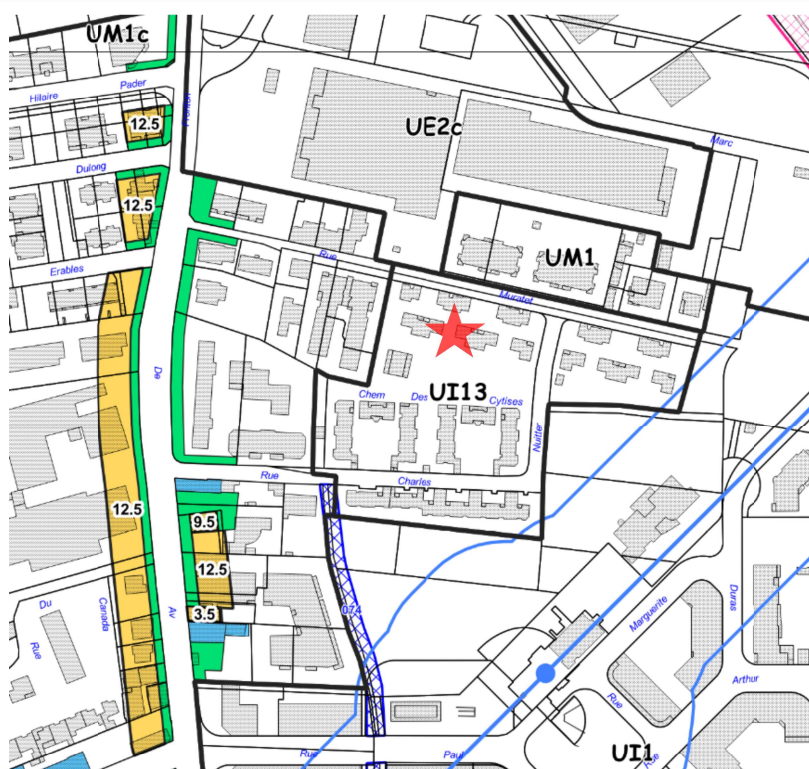
PROJET NUITTER

Modification n°2 du 12/10/2023

PLU opposable - Mise en compatibilité n°8 du 23/01/2024



Modification Simplifiée n°2

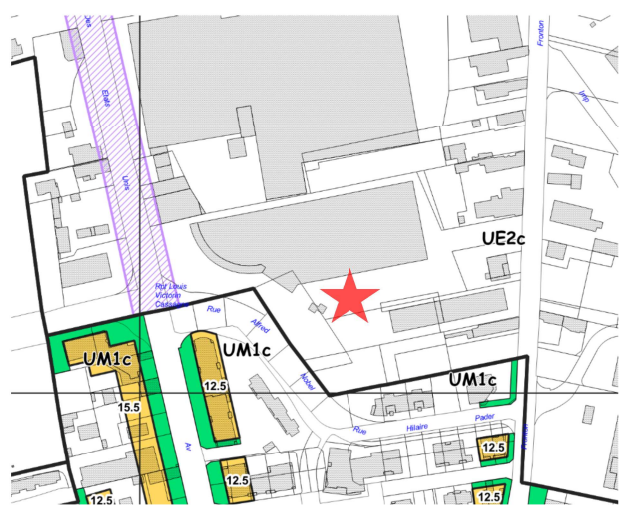
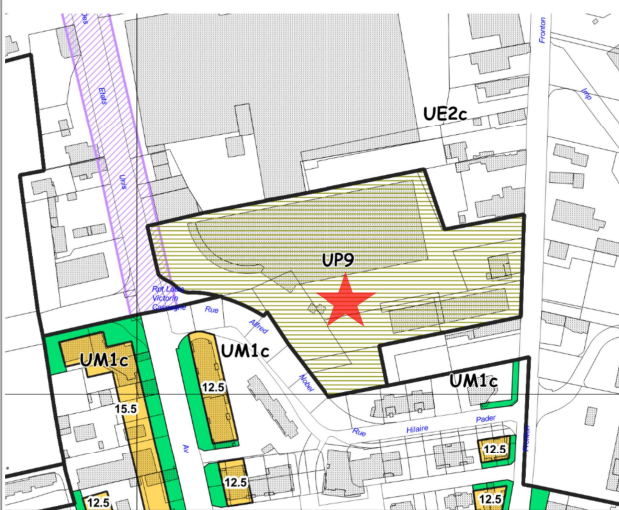


4B2 - Document graphique du règlement

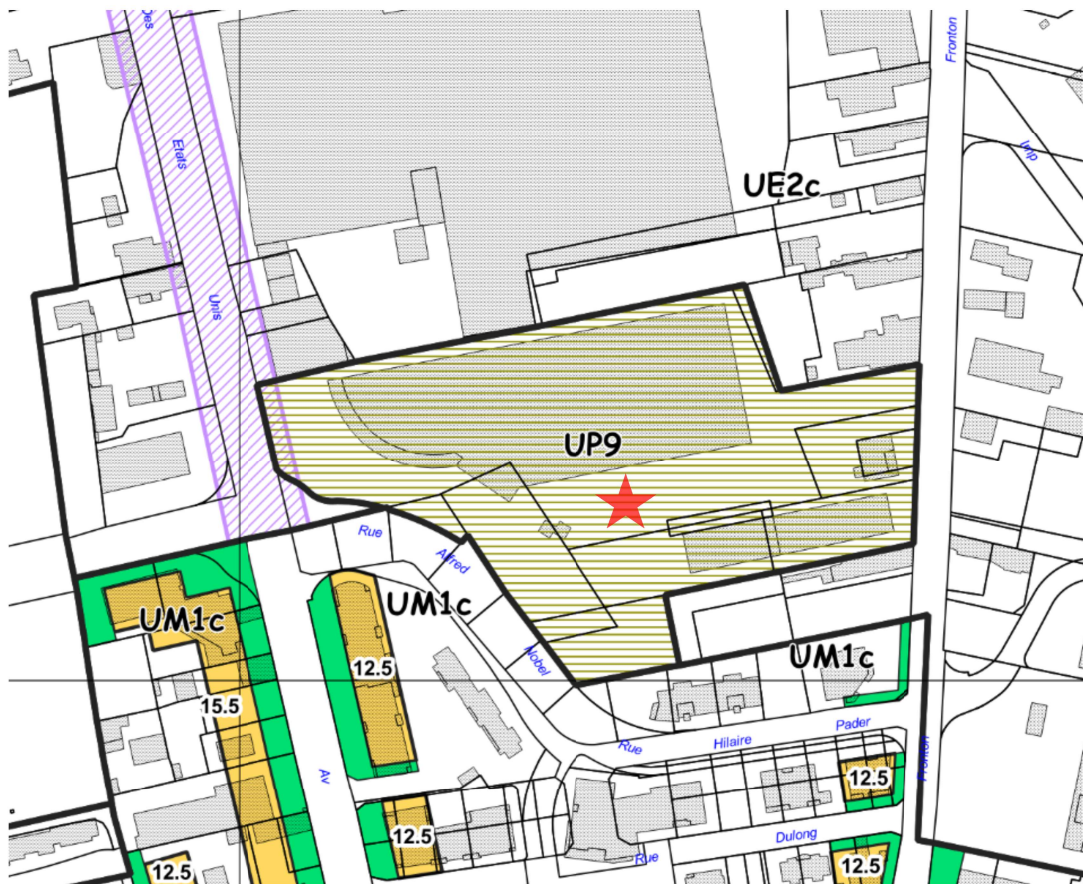
PROJET ALFRED NOBEL

Modification n°2 du 12/10/2023

PLU opposable - Mise en compatibilité n°8 du 23/01/2024



Modification Simplifiée n°2

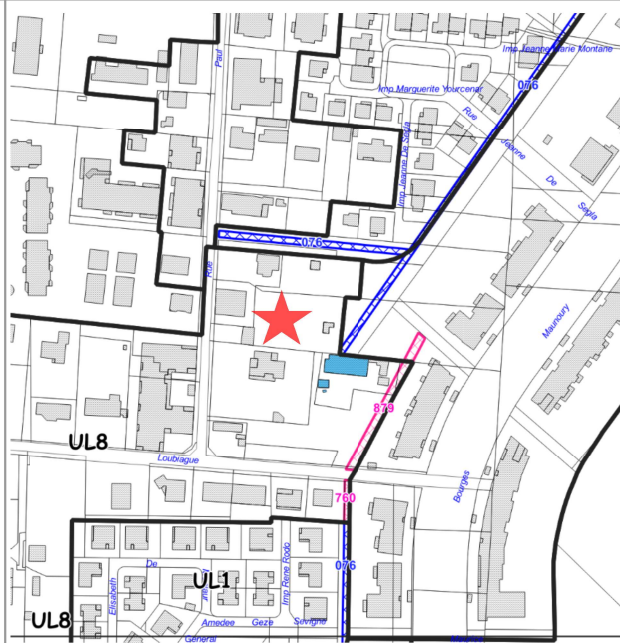
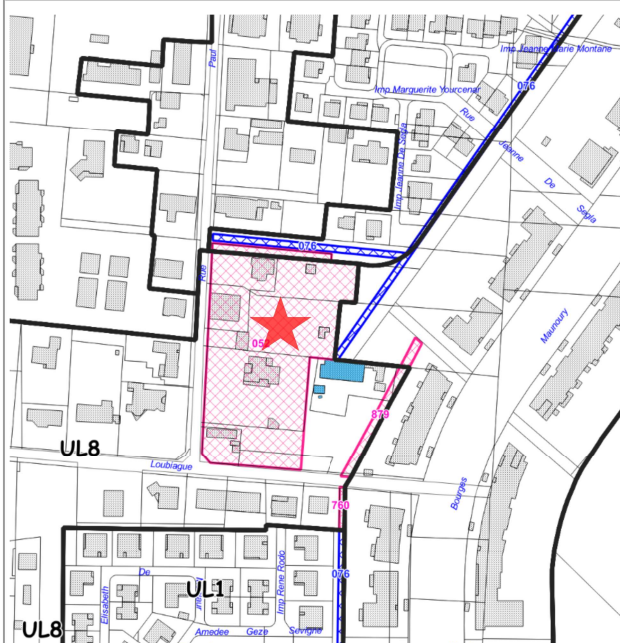


4B2 - Document graphique du règlement

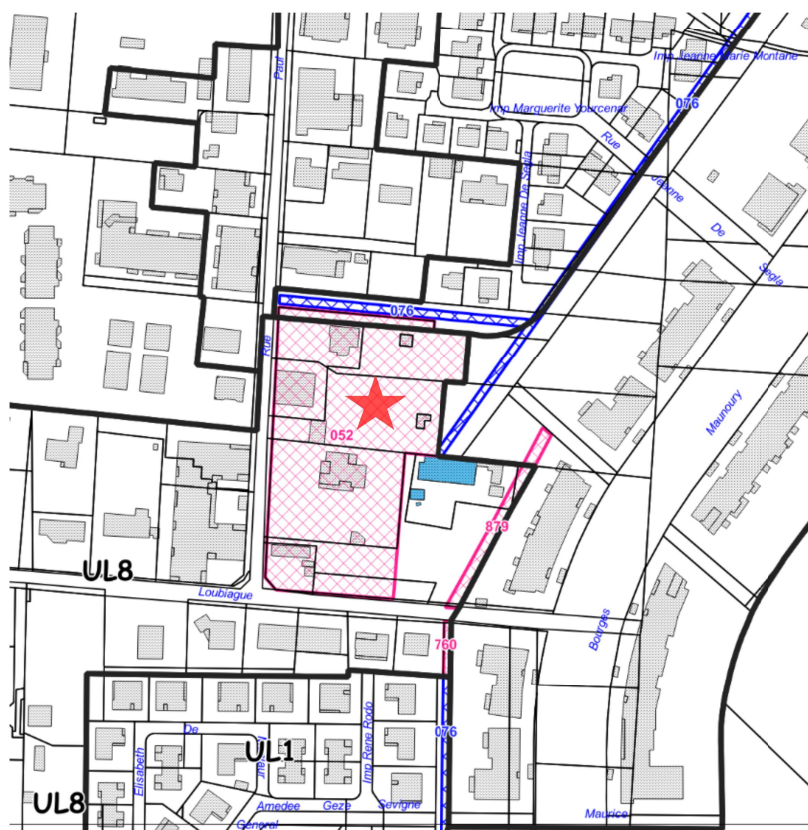
SITE PAUL VALERY – Emplacement réservé n°52

Modification n°2 du 12/10/2023

PLU opposable - Mise en compatibilité n°8 du 23/01/2024



Modification Simplifiée n°2



2.2.2 Point d'objet n°2 - Rectification d'une erreur matérielle relative au règlement écrit (pièce 4A) : mise en cohérence des cartographies par type de zones avec les nouvelles zones créées par la modification n°2 du PLU

● Exposé des motifs de changement

Il s'agit clairement de rectifier une erreur matérielle présente dans la 8^{ème} mise en compatibilité du PLU de Toulouse Métropole, Commune de Toulouse approuvée le 23 janvier 2024, en corrigeant une omission sur les cartographies représentant les zonages du règlement écrit, pièce 4A.

En effet, lors de la 2^{ème} modification du PLU de Toulouse Métropole, Commune de Toulouse, les cartographies par type de zone du règlement écrit, pièce 4A ont été modifiées pour correspondre aux différentes évolutions du zonage créées par cette procédure. Ainsi, ces cartographies par type de zone ont évolué de façon notable à l'occasion de cette procédure antérieure (MOD2_12 octobre 2023).

Or, à l'issue de l'approbation de la 8^{ème} mise en compatibilité du PLU de Toulouse Métropole, Commune de Toulouse, il a été constaté dans la pièce 4A Règlement écrit, sur ces cartographies, une erreur de représentation graphique des zones telles qu'elles avaient été créées lors de la modification n°2 du PLU. En effet, le nouveau zonage issu de la modification n°2 du PLU de Toulouse n'a malencontreusement pas été reporté sur ces cartographies par type de zone.

Aussi, il convient de réajuster toutes ces cartographies afin de retrouver une cohérence d'ensemble dans le PLU opposable.

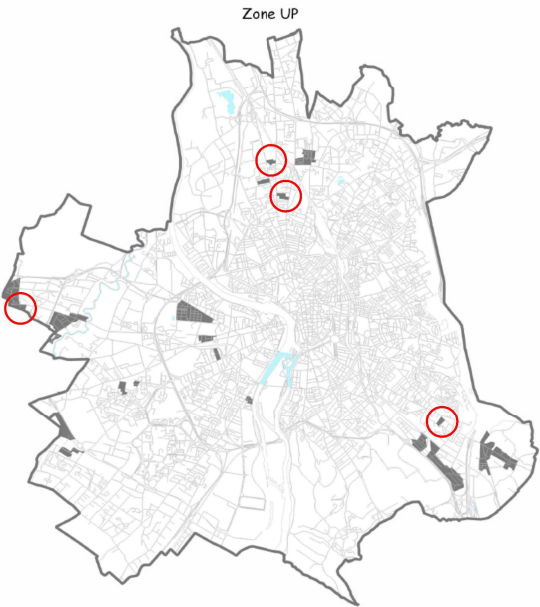
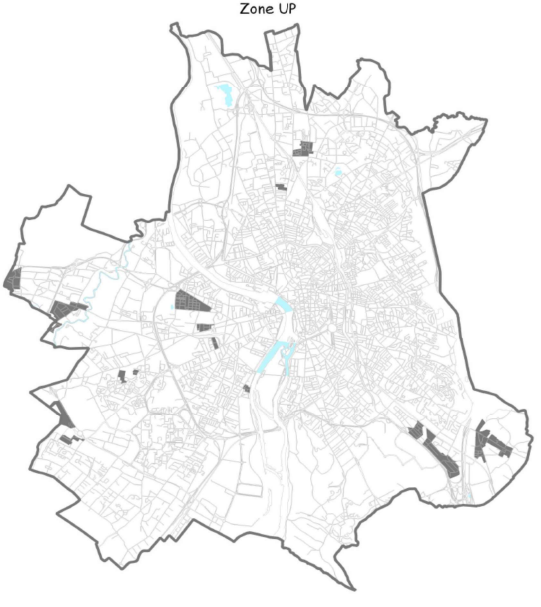
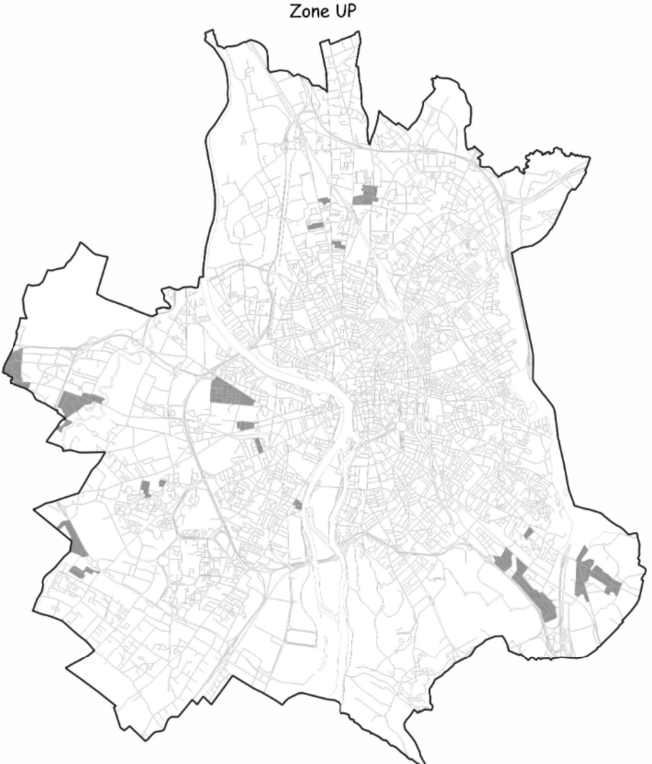
Il est donc proposé de rectifier l'ensemble des cartographies représentant les zonages de la pièce 4A Règlement écrit, pour les mettre en cohérence avec les nouveaux zonages créés lors de la modification n°2 du PLU de Toulouse Métropole, Commune de Toulouse approuvée le 12 octobre 2023, suite à leur suppression par erreur lors de l'approbation de la 8^{ème} mise en compatibilité du PLU de Toulouse le 23 janvier 2024.

Il s'agit des cartes représentant les zones suivantes : UC, UF, UCQ, UI, UIC, UM, UL, UP, UE, 1AU, 1AUIC, AU0, A, N.

• **Modification des documents proposés**

4A – Règlement écrit

Exemple : cartographie zone UP

Modification n°2 du 12/10/2023	PLU opposable - Mise en compatibilité n°8 du 23/01/2024
	
Modification Simplifiée n°2	
	

2.2.3 Point d'objet n°3 - Rectification d'une erreur matérielle relative à la liste des parcelles concernées par une Servitude pour Equipements Publics (pièce 4C) : supprimer la Servitudes pour Equipements Publics (SEP) n°31 telle que supprimée par la modification n°2 du PLU

● Exposé des motifs de changement

La 2^{ème} modification du PLU de Toulouse approuvée le 12 octobre 2023 avait notamment pour point d'objet la suppression de la Servitude pour Equipements Publics (SEP) n°31 afin de permettre la réalisation du projet de maison de santé dans le quartier de l'ancienne ZAC Saint-Exupéry Montaudran.

La liste des emplacements réservés, servitudes pour équipements publics, pièce 4C a donc été modifiée en ce sens à l'occasion de cette procédure de modification du PLU de Toulouse, afin de bien prendre en compte cette suppression.

Or, à l'issue de l'approbation de la 8^{ème} mise en compatibilité du PLU de Toulouse Métropole, Commune de Toulouse, il a été constaté dans cette pièce 4C, une erreur concernant la liste des parcelles concernées par les SEP (troisième partie du document). En effet, la SEP n°31 n'a malencontreusement pas été retirée dans cette liste.

Ainsi, la présente procédure de 2^{ème} modification simplifiée propose de venir corriger cette erreur matérielle en supprimant la Servitude pour Equipements Publics n°31 dans la liste des parcelles concernées par des SEP, pièce 4C, telle qu'elle avait été supprimée par la modification n°2 du PLU de Toulouse Métropole, Commune de Toulouse approuvée le 12 octobre 2023 et qui avait été remise par erreur dans cette liste lors de l'approbation de la 8^{ème} mise en compatibilité du PLU de Toulouse le 23 janvier 2024.

- **Modification des documents proposés**

4C – Liste des Emplacements réservés, Servitudes pour Equipements Publics																																																					
Liste des parcelles concernées par les SEP																																																					
Modification n°2 du 12/10/2023		PLU opposable - Mise en compatibilité n°8 du 23/01/2024																																																			
<table> <tr> <th>Numéro SEP</th><th>OPERATION</th><th>Parcelle</th></tr> <tr><td>030</td><td>Gabardie</td><td>555832AL0232</td></tr> <tr><td>030</td><td>Gabardie</td><td>555832AL0248</td></tr> <tr><td>030</td><td>Gabardie</td><td>555832AL0270</td></tr> <tr><td>030</td><td>Gabardie</td><td>555832AL0315</td></tr> <tr><td>030</td><td>Gabardie</td><td>555832AL0316</td></tr> <tr><td>032;033;034</td><td>Ponts-Jumeaux</td><td>555801AD0415</td></tr> <tr><td>032;034</td><td>Ponts-Jumeaux</td><td>555801AD0407</td></tr> <tr><td>033;034</td><td>Ponts-Jumeaux</td><td>555801AD0403</td></tr> </table>	Numéro SEP	OPERATION	Parcelle	030	Gabardie	555832AL0232	030	Gabardie	555832AL0248	030	Gabardie	555832AL0270	030	Gabardie	555832AL0315	030	Gabardie	555832AL0316	032;033;034	Ponts-Jumeaux	555801AD0415	032;034	Ponts-Jumeaux	555801AD0407	033;034	Ponts-Jumeaux	555801AD0403	<table> <tr> <th>Numéro SEP</th><th>OPERATION</th><th>Parcelle</th></tr> <tr><td>031</td><td>Saint-Exupéry Montaudran</td><td>555837AH0191</td></tr> <tr><td>031</td><td>Saint-Exupéry Montaudran</td><td>555837AH0193</td></tr> <tr><td>031</td><td>Saint-Exupéry Montaudran</td><td>555837AH0194</td></tr> <tr><td>032</td><td>Ponts-Jumeaux</td><td>555801AD0407</td></tr> <tr><td>032</td><td>Ponts-Jumeaux</td><td>555801AD0415</td></tr> <tr><td>033</td><td>Ponts-Jumeaux</td><td>555801AD0403</td></tr> <tr><td>033</td><td>Ponts-Jumeaux</td><td>555801AD0418</td></tr> </table>		Numéro SEP	OPERATION	Parcelle	031	Saint-Exupéry Montaudran	555837AH0191	031	Saint-Exupéry Montaudran	555837AH0193	031	Saint-Exupéry Montaudran	555837AH0194	032	Ponts-Jumeaux	555801AD0407	032	Ponts-Jumeaux	555801AD0415	033	Ponts-Jumeaux	555801AD0403	033	Ponts-Jumeaux	555801AD0418
Numéro SEP	OPERATION	Parcelle																																																			
030	Gabardie	555832AL0232																																																			
030	Gabardie	555832AL0248																																																			
030	Gabardie	555832AL0270																																																			
030	Gabardie	555832AL0315																																																			
030	Gabardie	555832AL0316																																																			
032;033;034	Ponts-Jumeaux	555801AD0415																																																			
032;034	Ponts-Jumeaux	555801AD0407																																																			
033;034	Ponts-Jumeaux	555801AD0403																																																			
Numéro SEP	OPERATION	Parcelle																																																			
031	Saint-Exupéry Montaudran	555837AH0191																																																			
031	Saint-Exupéry Montaudran	555837AH0193																																																			
031	Saint-Exupéry Montaudran	555837AH0194																																																			
032	Ponts-Jumeaux	555801AD0407																																																			
032	Ponts-Jumeaux	555801AD0415																																																			
033	Ponts-Jumeaux	555801AD0403																																																			
033	Ponts-Jumeaux	555801AD0418																																																			
Modification Simplifiée n°2																																																					
<table> <tr> <th>Numéro SEP</th><th>OPERATION</th><th>Parcelle</th></tr> <tr><td>030</td><td>Gabardie</td><td>555832AC0262</td></tr> <tr><td>030</td><td>Gabardie</td><td>555832AC0260</td></tr> <tr><td>030</td><td>Gabardie</td><td>555832AC0258</td></tr> <tr><td>030</td><td>Gabardie</td><td>555832AC0254</td></tr> <tr><td>030</td><td>Gabardie</td><td>555832AC0253</td></tr> <tr><td>030</td><td>Gabardie</td><td>555832AC0225</td></tr> <tr><td>032</td><td>Ponts-Jumeaux</td><td>555801AD0415</td></tr> <tr><td>032</td><td>Ponts-Jumeaux</td><td>555801AD0407</td></tr> <tr><td>033</td><td>Ponts-Jumeaux</td><td>555801AD0418</td></tr> <tr><td>033</td><td>Ponts-Jumeaux</td><td>555801AD0403</td></tr> </table>			Numéro SEP	OPERATION	Parcelle	030	Gabardie	555832AC0262	030	Gabardie	555832AC0260	030	Gabardie	555832AC0258	030	Gabardie	555832AC0254	030	Gabardie	555832AC0253	030	Gabardie	555832AC0225	032	Ponts-Jumeaux	555801AD0415	032	Ponts-Jumeaux	555801AD0407	033	Ponts-Jumeaux	555801AD0418	033	Ponts-Jumeaux	555801AD0403																		
Numéro SEP	OPERATION	Parcelle																																																			
030	Gabardie	555832AC0262																																																			
030	Gabardie	555832AC0260																																																			
030	Gabardie	555832AC0258																																																			
030	Gabardie	555832AC0254																																																			
030	Gabardie	555832AC0253																																																			
030	Gabardie	555832AC0225																																																			
032	Ponts-Jumeaux	555801AD0415																																																			
032	Ponts-Jumeaux	555801AD0407																																																			
033	Ponts-Jumeaux	555801AD0418																																																			
033	Ponts-Jumeaux	555801AD0403																																																			