

Commission du quartier 4.2

Jolimont • Soupetard • Roseraie • Gloire • Amouroux • Gramont

Mercredi 07 Juin 2023

Salle Garonne – Toulouse Métropole

Ordre du jour

I) Se déplacer au quotidien dans le quartier :

1. Code de la rue / ville à 30 pour sécuriser tous les déplacements
2. Présentation des études de mobilité en cours sur le quartier
3. Zoom route d'Agde
4. Politique cyclable
5. Aménagement en accompagnement de la ZAC Guillaumet
6. Amélioration du réseau bus
7. Zoom secteur Louis Plana
8. Zoom débouché Plana / Chaubet
9. Electromobilité
10. Exemples de travaux de proximité visant à sécuriser les déplacements

II) Actualités diverses :

1. Le Plan Toulouse + fraîche
2. Temps de rencontres passés et à venir
3. Programmation estivale
4. Réalisations dans le quartier

1

CODE DE LA RUE / VILLE A 30

Commission de quartier 4.2
Mercredi 07 juin 2023

Code de la rue : Définition et repères

Un engagement de campagne du maire de Toulouse

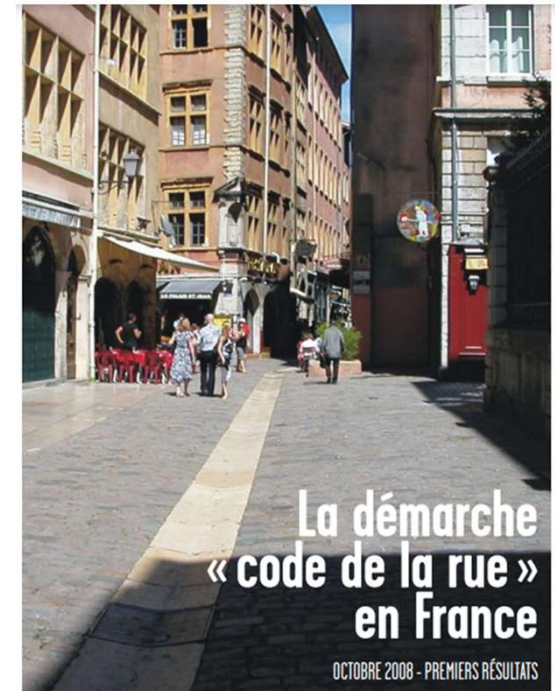
Inspirée du Code de la Rue Belge de 2005, la démarche « Code de la Rue » en France a été lancée en 2006 par le Ministre de Transports

Elle permet une réponse aux conflits d'usage sur l'espace public

Le « Code de la rue » vise à mieux faire connaître les dispositions du code de la route afin de faciliter la cohabitation de tous, piétons, cyclistes, automobilistes, personnes à mobilité réduite, usagers des transports en commun, etc.

La démarche « Code de la rue » se déclinera sous trois formes :

- ✦ Un volet pédagogique pour mieux expliquer la réglementation des rues et promouvoir le vivre ensemble,
- ✦ Un volet sur les évolutions réglementaires telles que le projet de généralisation de la vitesse à 30 km/h pour une meilleure prise en compte des plus vulnérables, l'évolution de la charte livraison, etc.
- ✦ Un volet sur le contrôle et la sanction des comportements inadaptés.




Ville à 30 : Application sur le quartier

En ville 30km/h devient la règle, 50km/h l'exception (sauf sur certains axes dérogoires)

Aujourd'hui, sur la ville de Toulouse, plus de 50% des voies de la ville sont déjà à 30km/h.

Sur le quartier 4.2, **près de 70% des voies** sont déjà à 30km/h ou moins. La proposition mise à la concertation permettrait de passer **78,6% des voies à 30 km/h sur le quartier.**




Commission de quartier 4.2

Mercredi 07 Juin 2023

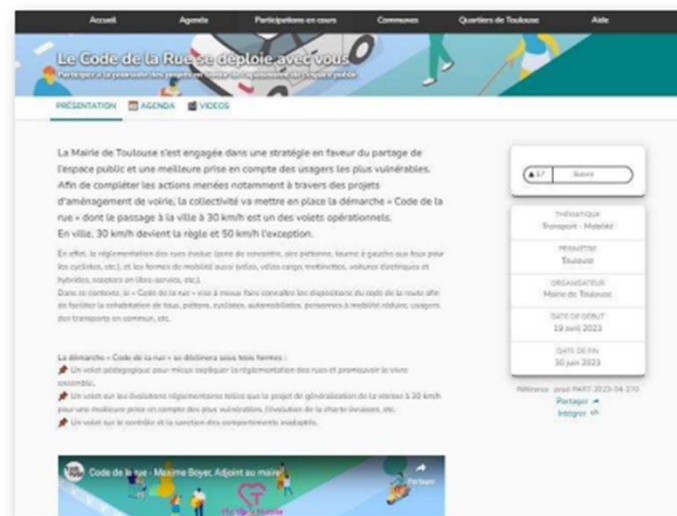


Code de la rue / Ville à 30 : Une concertation jusqu'au 30 juin

Continuez à contribuer sur le plateforme en ligne



jeparticipe.metropole.toulouse.fr/processes/code-de-la-rue-ville-a-30



Commission de quartier 4.2
Mercredi 07 Juin 2023

2

POINT SUR LES ETUDES DE MOBILITE EN COURS ET A VENIR

Commission de quartier 4.2
Mercredi 07 juin 2023

Engagement d'études de mobilité à différentes échelles

1 – A court terme : en accompagnement de la ZAC Guillaumet

Enjeu de court terme et à échelle locale

Limiter l'impact trafic de la livraison de la ZAC Guillaumet sur les rues voisines entre Avenue Guillaumet et Chemin Heredia

2 – A long terme : Etude prospective - Amélioration de la mobilité et des déplacements à l'échelle du quartier

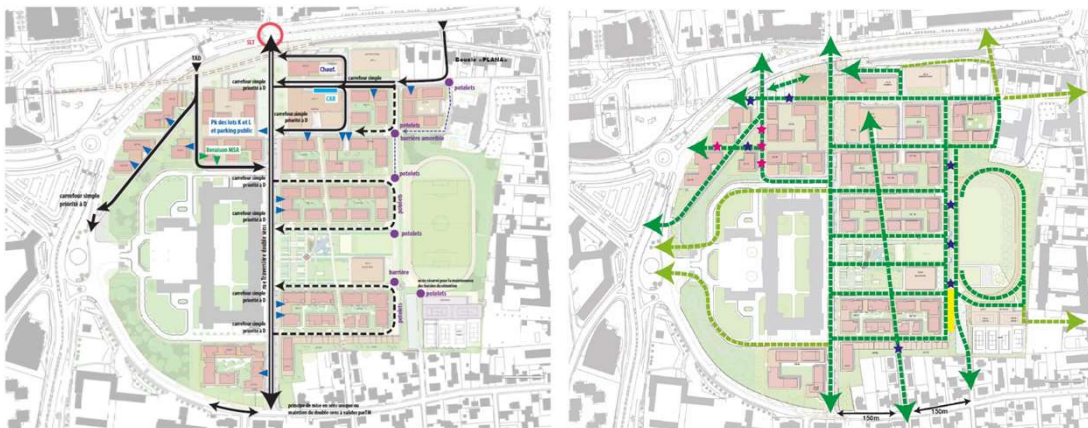
Identifier les leviers permettant d'optimiser les circulations automobiles sur les axes structurants et de favoriser les modes actifs

Commission de quartier 4.2

Mercredi 07 Juin 2023

Accompagnement de l'écoquartier GUILLAUMET

Horizon d'étude : 2024-2025



Commission de quartier 4.2

Mercredi 07 Juin 2023

Objectifs

- Limiter l'impact des trafics générés par la ZAC Guillaumet sur les rues adjacentes
- Prévenir et limiter le trafic de transit induit par l'ouverture de la Rue Traversière de la ZAC
- Apaiser la circulation dans le secteur afin de favoriser les liaisons modes doux entre la ZAC et le quartier existant

Calendrier

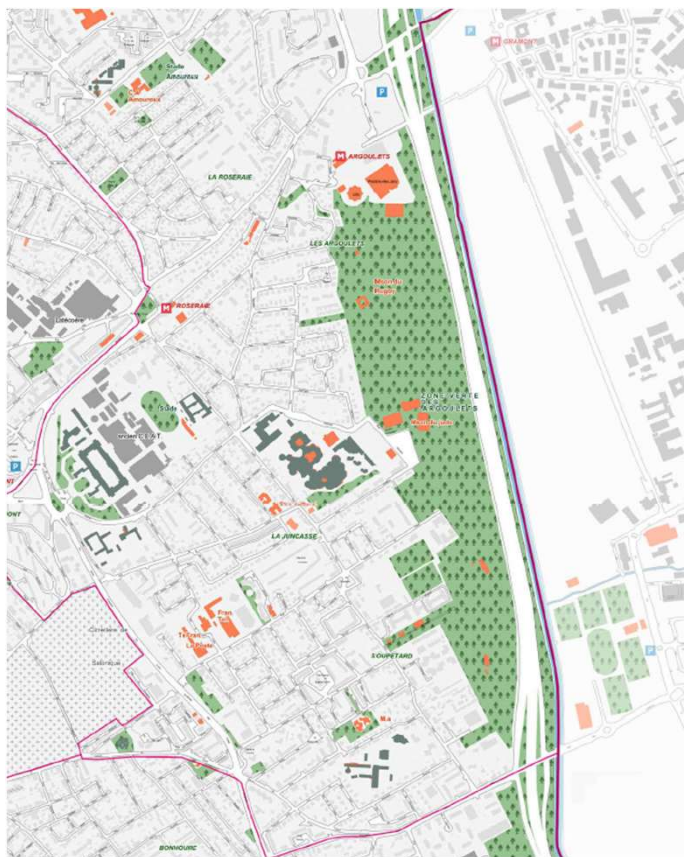
- 4ème trimestre 2023 : Lancement de l'étude
- Fin 1er trimestre 2024 : Résultats de l'étude
- 2e trimestre 2024 concertation sur un plan d'actions


Mon
Quartier
+ Facile

MAIRIE DE  TOULOUSE

Amélioration des déplacements à l'échelle du quartier

Mise en œuvre : 2028



Commission de quartier 4.2

Mercredi 07 Juin 2023

Objectifs

- Prévenir l'impact trafic d'autres projets immobiliers dans le diffus
- Organiser les circulations automobiles à grande échelle dans le respect de la hiérarchisation du réseau viaire
- Identifier les leviers pour apaiser les voies de desserte locale au profit des modes actifs

Calendrier

- Mi-2024 : Résultats de l'étude


Mon
Quartier
+ Facile

MAIRIE DE  TOULOUSE

3

ZOOM SECURISATION ROUTE D'AGDE

Commission de quartier 4.2
Mercredi 07 juin 2023

Zoom sur la route d'Agde



Implantation de panneaux lumineux solaires indiquant la succession de plusieurs traversées piétonnes



Création d'un coussin ralentisseur en amorce du giratoire Doret.

Sécurisation du carrefour Agde / Lenotre



4

POLITIQUE CYCLABLE

Commission de quartier 4.2
Mercredi 07 juin 2023

Schéma cyclable d'agglomération



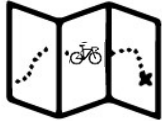
290 kilomètres sur le territoire de Toulouse Métropole
Entre 2016 et 2021 :



92 km de pistes supplémentaires



77% de cyclistes supplémentaires



14 lignes dont **2 circulaires** grande périphérie et ceinture centre ville



4 habitants sur 5 concernés (à moins d'1km)



800 000 habitants



500 000 emplois



Légende : Schéma des lignes du projet Réseau Express Vélo (source : www.tisseo-collectivites.fr)



Commission de quartier 4.2
Mercredi 07 Juin 2023

Rénovation de la 1ere tranche du chemin de Gabardie

- Opération achevée



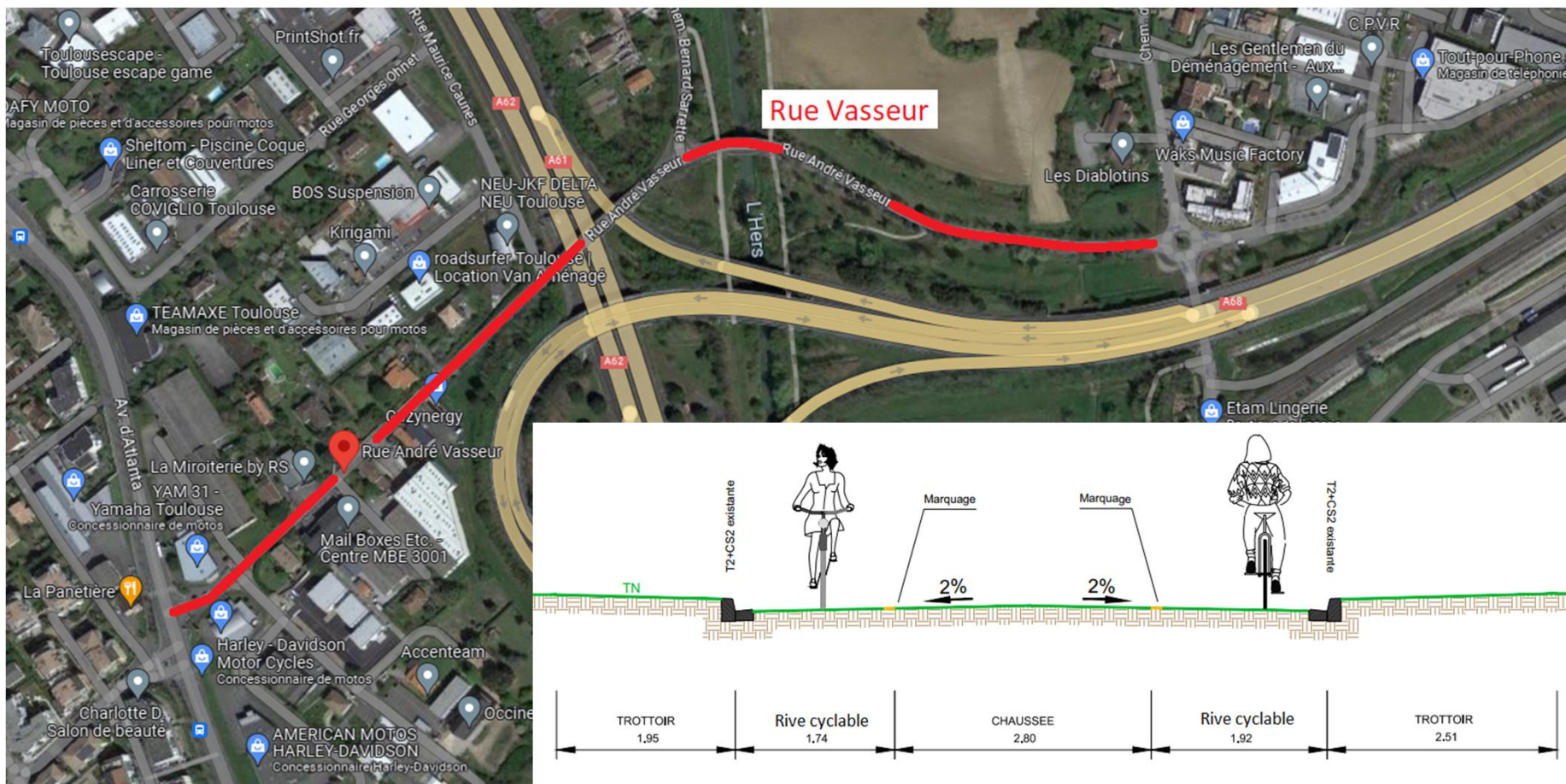
Des actions réalisées

Chemin Cassaing - chaussée à voie centrale banalisée (CVVCB) - longueur 500m




Des actions en cours

Etude en cours pour création d'une CVCB rue Vasseur- longueur 880m



Bilan supports à vélos 4.2

- 56 supports vélos implantés sur le quartier
(soit 112 stationnements simultanés)
- 12 implantations réalisées depuis le début du mandat
- 43 implantations programmées en 2023



Le Réseau Express Vélo (REV)

Objectifs du REV :

Garantir des aménagements à haut niveau de service

- **Continuité, lisibilité, qualité et sécurité** des itinéraires
- Gestion des franchissements, carrefours et coupures
- Largeurs minimales pour garantir confort et sécurité
- Aménagements tactiques pour la continuité des itinéraires
- Conforter la place du piéton, limiter l'impact sur les autres modes



Avenue Jules Guesde - Toulouse

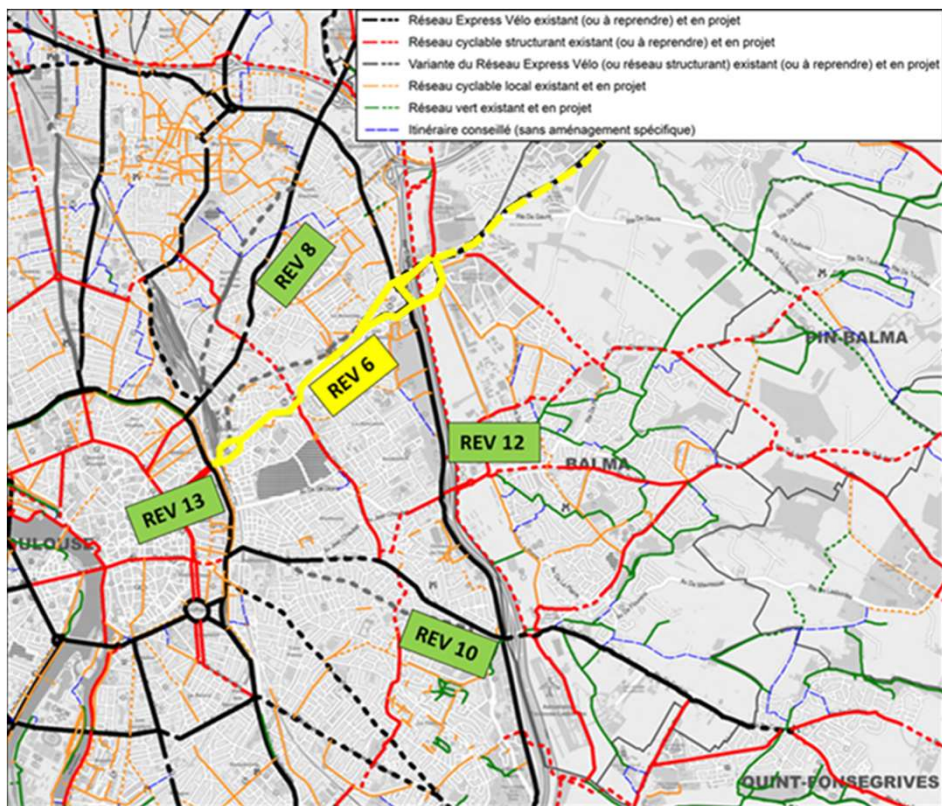


Grottoire de la Médiannade - Colomiers



Des actions en cours

Le réseau express vélo : Zoom sur le REV 6 Est Toulouse > Montrabé > Beaupuy



Légende : Carte présentant les projets de REV connexes au REV 6 Est

Un réseau cyclable à « haut niveau de service » alliant **sécurité, continuité et confort**

Objectifs recherchés :

- 4m ou 2 x 2m de large pour une piste bidirectionnelle
- Une vitesse de circulation pouvant atteindre 30km/h

Objectif : réalisation du tronçon Marengo - échangeur d'ici fin de mandat

Mise en place de pistes cyclables en site propre, sur les 3,5km de ce tronçon du REV 6 Est

Commission de quartier 4.2

Mercredi 07 Juin 2023

Des actions en cours

Le réseau express vélo : Zoom sur le REV 6 Est Toulouse > Montrabé > Beaupuy



Mon
Quartier
+ Facile

MAIRIE DE  TOULOUSE

Le REV 6 Est : Retour sur les contributions de la concertation

69 contributions déposées sur cet itinéraire

Points d'attention et de vigilance sur le tracé

Passages à niveau, trafic dense, cœur de quartier, centralité commerciale...

Atouts et points d'intérêts culturels, économiques ou patrimoniaux

Établissements scolaires, gares, zone d'activité musées, jardins publics, monuments, ...

Proposition de variante du tracé

(Afin d'améliorer la prise en compte d'un point de vigilance ou d'un point d'intérêt identifié sur le parcours)

Possibilités d'infrastructures ou d'aménagements à mettre en place

Garages à vélos, bornes de recharges, ...

- Franchissements de la rocade = danger
- Absence d'aménagements piétons et cyclables de manière récurrente sur le tracé
- Des secteurs à améliorer (Péριοle+ Secteur Marengo / Pont Riquet)

- Connexions intéressantes avec les gares et stations de métro
- De nombreuses propositions de variantes en tactiques proposées en attendant le réaménagement de la M112

- En terme de services : stations Vélo Toulouse, racks à vélos + stationnement sécurisés au P+R et au terminus
- Passerelle sur ruisseau Lagarrigue pour assurer une continuité cyclable
- Jonction avec la commune de L'Union

Commission de quartier 4.2

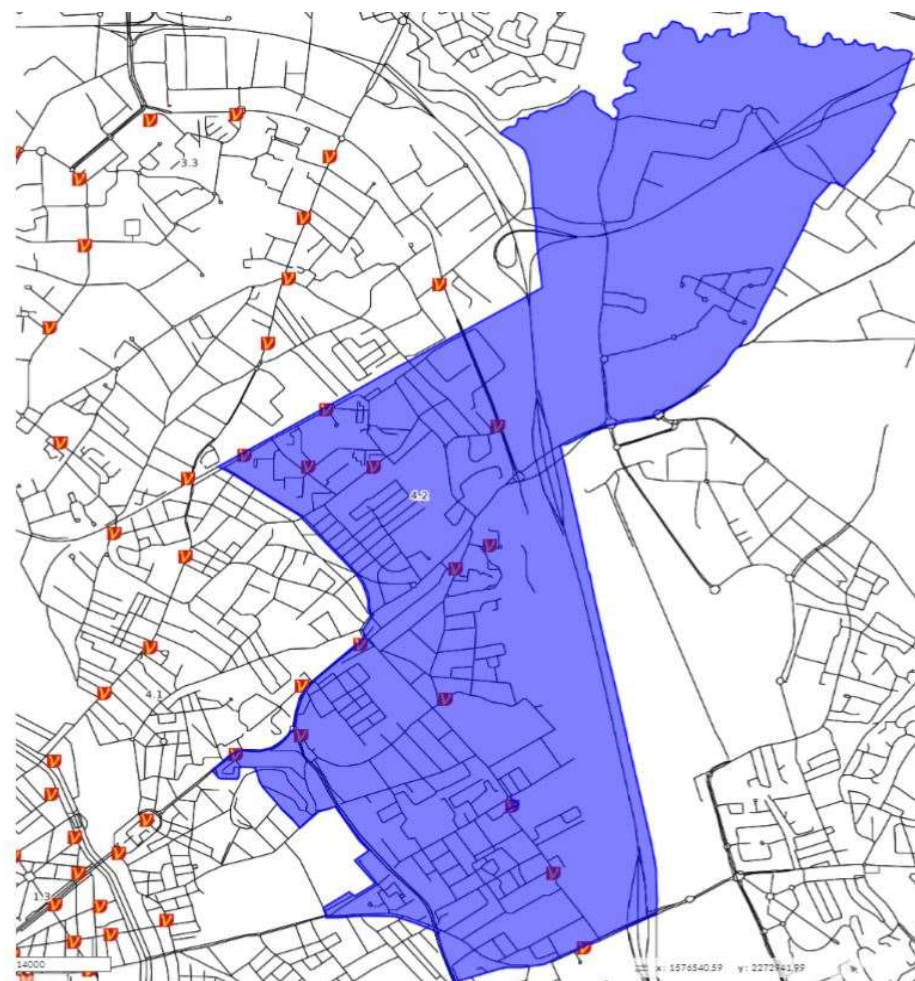
Mercredi 07 Juin 2023

Mon
Quartier
+ Facile

Mairie de  TOULOUSE

Un nouveau marché pour les vélos stations!

- Tisséo Collectivité prévoit de renouveler son marché public de Stations de vélos à Toulouse et dans les communes limitrophes. L'objet de ce nouveau marché est de reprendre les 283 stations existantes et de déployer 117 nouvelles vélos stations. A noter que 50% du parc de vélo sera électrique !
- Ces 400 vélos stations seront mises en service à l'automne 2024.
- Associations membres des bureaux de quartiers sollicitées pour proposer des emplacements
- Les arbitrages définitifs tiendront compte de ces propositions, de la faisabilité technique d'implantation ainsi que de la pertinence du maillage global du dispositif en lien avec les évolutions urbaines à venir.



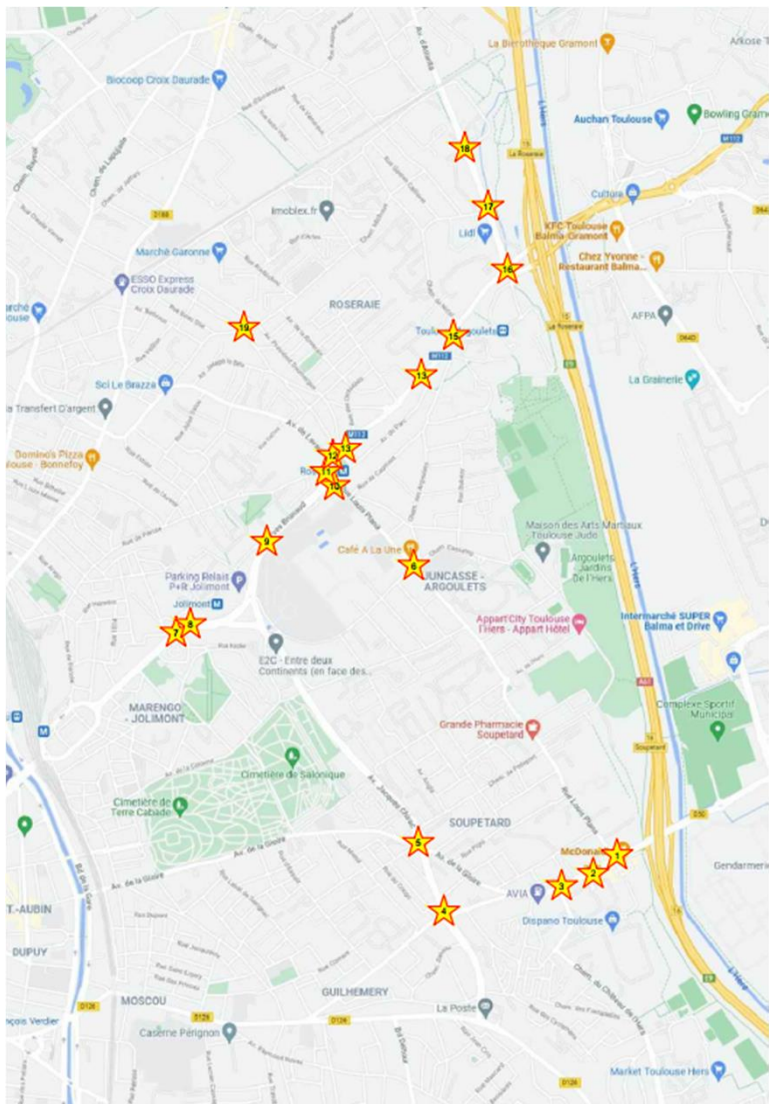
Carte des stations vélos Toulouse existantes

Mon
Quartier
+ Facile

MAIRIE DE  TOULOUSE

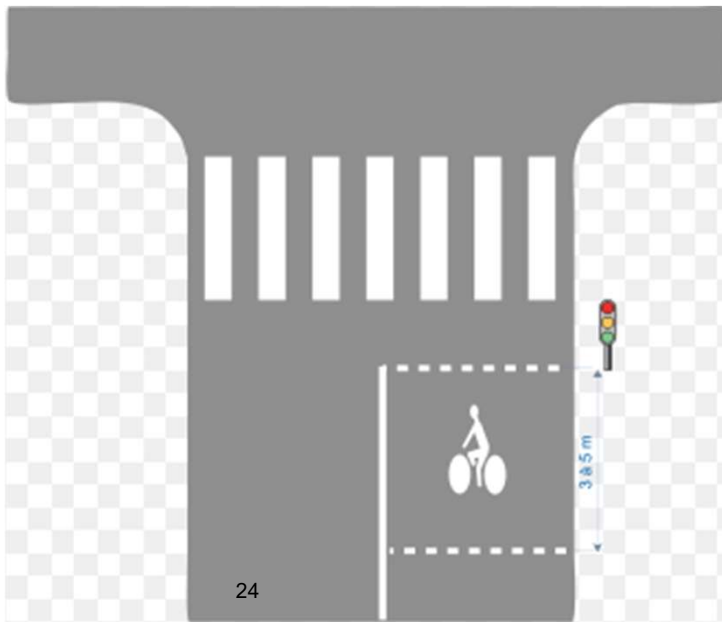
Des actions en cours

Carrefours à feux - SAS vélo



19
carrefours
à feux

identifiés



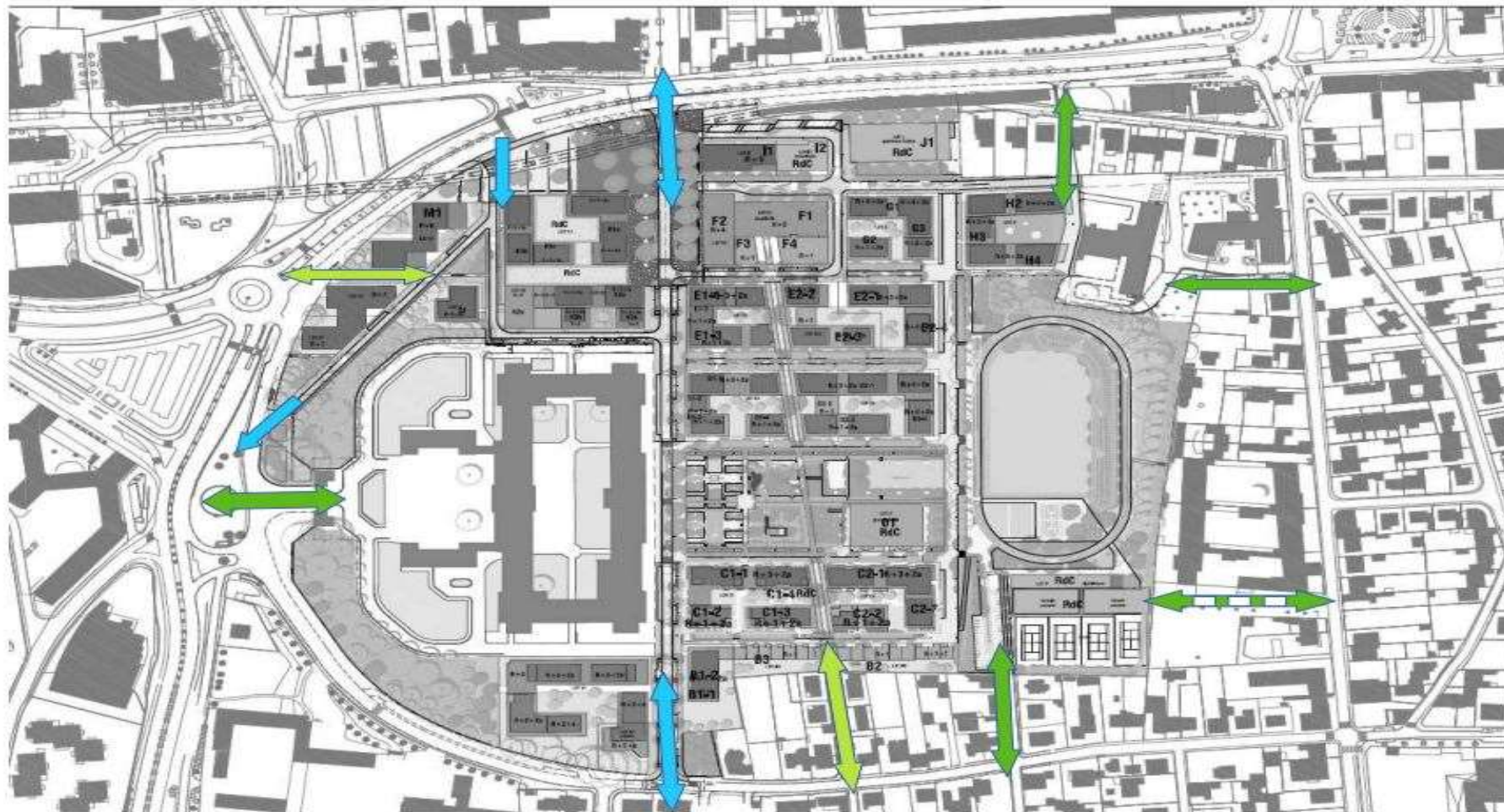
5

AMENAGEMENTS EN ACCOMPAGNEMENT DE LA ZAC GUILLAUMET

Commission de quartier 4.2
Mercredi 07 juin 2023

ECOQUARTIER GUILLAUMET

Etudes / réalisations des connexions à la ZAC
LOCALISATION DES PROJETS



Des actions en cours

RACCORDEMENTS DE LA ZAC GUILLAUMET

Objectif : Permettre l'accès en 3 points au niveau de l'avenue Yves BRUNAUD
Travaux en cours

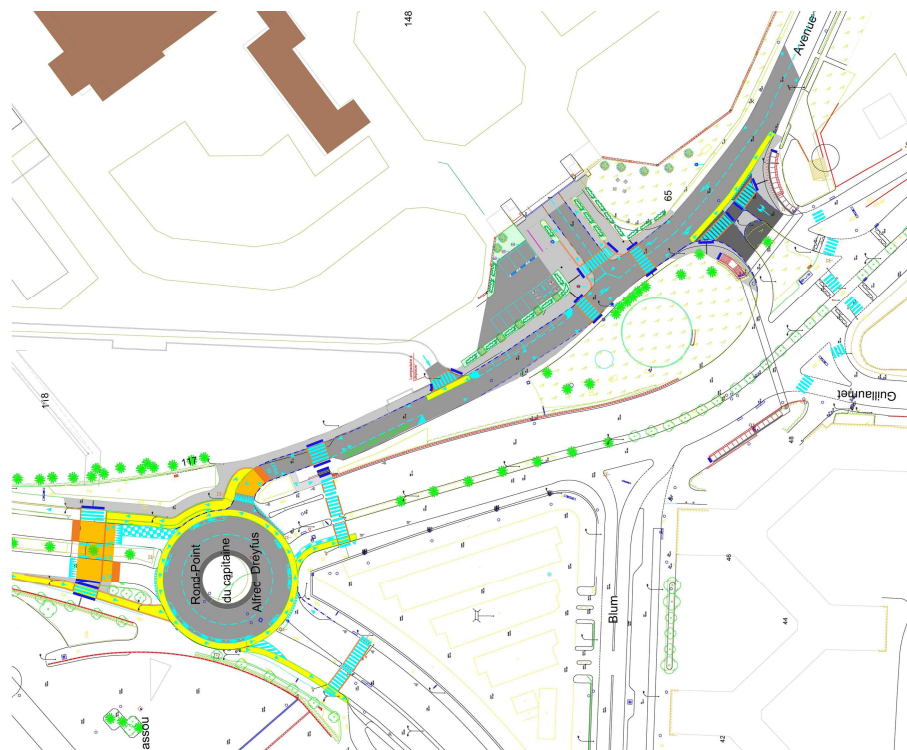


Commission de quartier 4.2
Mercredi 07 Juin 2023

Des actions en cours

RACCORDEMENTS DE LA ZAC GUILLAUMET

-Au niveau de la cité administrative - En cours d'étude



Commission de quartier 4.2
Mercredi 07 Juin 2023

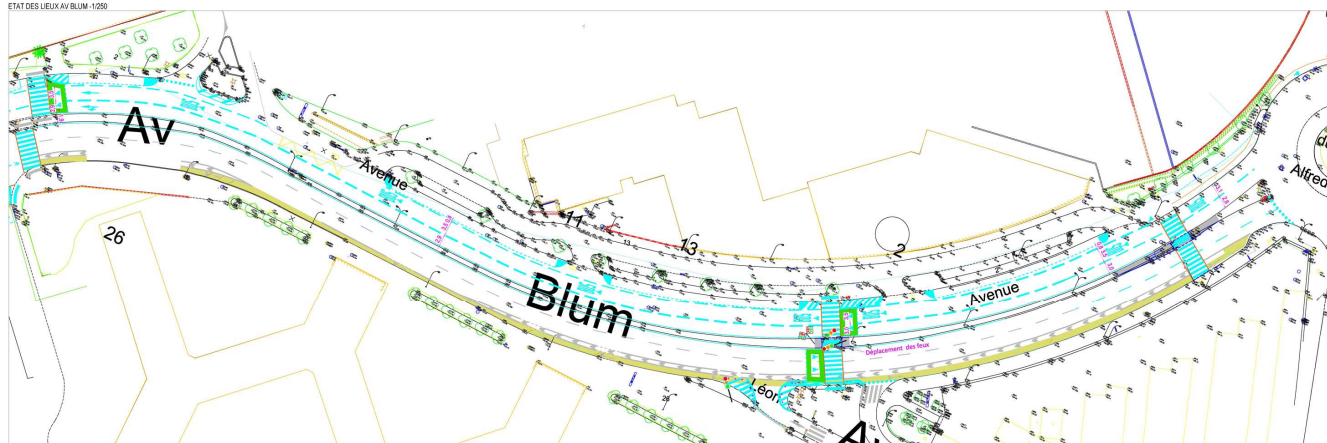
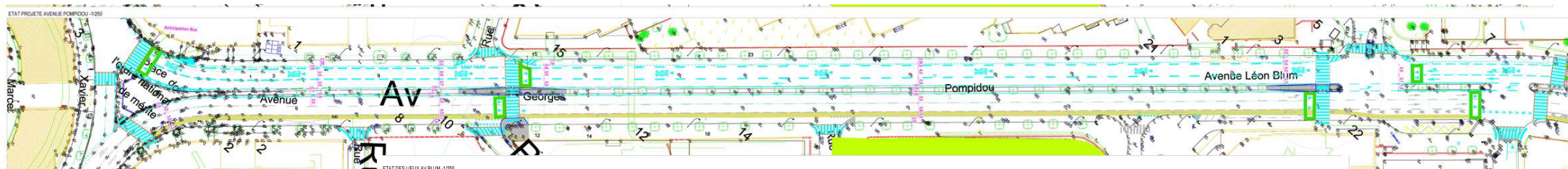
Des actions en cours

MISE EN PLACE D'UNE VOIE BUS VELO

Du Giratoire Jacques CHIRAC à l'anneau Marengo

Objectif : Permettre la déviation de manière provisoire du Bus Linéo 9, jusqu'à fin 2025 , dans le sens Giratoire Jacques CHIRAC => Anneau Marengo

Déviations réalisées



Commission de quartier 4.2
Mercredi 07 Juin 2023



Stationnement

La politique de stationnement

Une stratégie intégrée dans la politique globale de mobilité de l'agglomération déclinée :

-Sur le territoire métropolitain

-Sur le territoire de la commune de Toulouse, via le PLS (Plan Local de Stationnement)

Une stratégie articulant toutes les offres et modalités du stationnement :

-le stationnement sur voirie : réglementation du stationnement : réglementation pour les visiteurs, emplacements réservés

-le stationnement dans les parcs en ouvrage : parking souterrain ou en silo

-le stationnement en rabattement : parc relais (P+R)

-le stationnement privé : normes dans les documents de planification (PLUiH) pour les futures constructions, optimisation de l'offre privée existante

Commission de quartier 4.2

Mercredi 07 Juin 2023

Stationnement réglementé : un déploiement en 2 phases


Phase 1 : le "triangle Jolimont" mi-2024

Objectif : Proposer des places disponibles pour un stationnement de moyenne durée (inférieure à 4h) aux abords de la future cité administrative

-Environ 190 places

-Mise en place d'une réglementation "moyenne durée"

-Pas de stationnement résidant



Commission de quartier 4.2

Mercredi 07 Juin 2023

Stationnement réglementé : un déploiement en 2 phases

Phase 1 : le "triangle Jolimont" mi-2024

Les modalités de la réglementation

- Les jours : du lundi au samedi
- La plage horaire : de 9h à 19h
- Durée de stationnement autorisée : 5h, avec la dernière heure pour atteindre le montant du Forfait Post Stationnement (FPS)

Le barème tarifaire :

1h	2h	3h	4h	de 4h à 5h
0,50€	1,00€	1,50€	2,00€	Majoration tarifaire jusqu'à 30€

Les modes de paiement

- Par horodateur
- Par application mobile



Payer son stationnement par mobile
c'est + facile !

easyPARK flowbird. paybyphone

Téléchargez l'application qui vous va bien !

En savoir plus :
metropole.toulouse.fr


Aimer Vivre à Toulouse
MAIRIE DE TOULOUSE

Commission de quartier 4.2

Mercredi 07 Juin 2023

Stationnement réglementé : un déploiement en 2 phases

Phase 2 : Extension du périmètre de stationnement payant et résidant

Pour les résidents : faciliter le stationnement à proximité de leur domicile

Proposer le dispositif du stationnement payant avec un tarif résidant permettant de :

- Diminuer le stationnement illicite
- Lutter contre les véhicules ventouses
- Libérer l'espace public pour sécuriser et aménager les déplacements de tous les usagers
- Optimiser le stationnement privé
- Matérialiser le stationnement

Sur les axes commerçants : améliorer l'accessibilité aux commerces et aux services

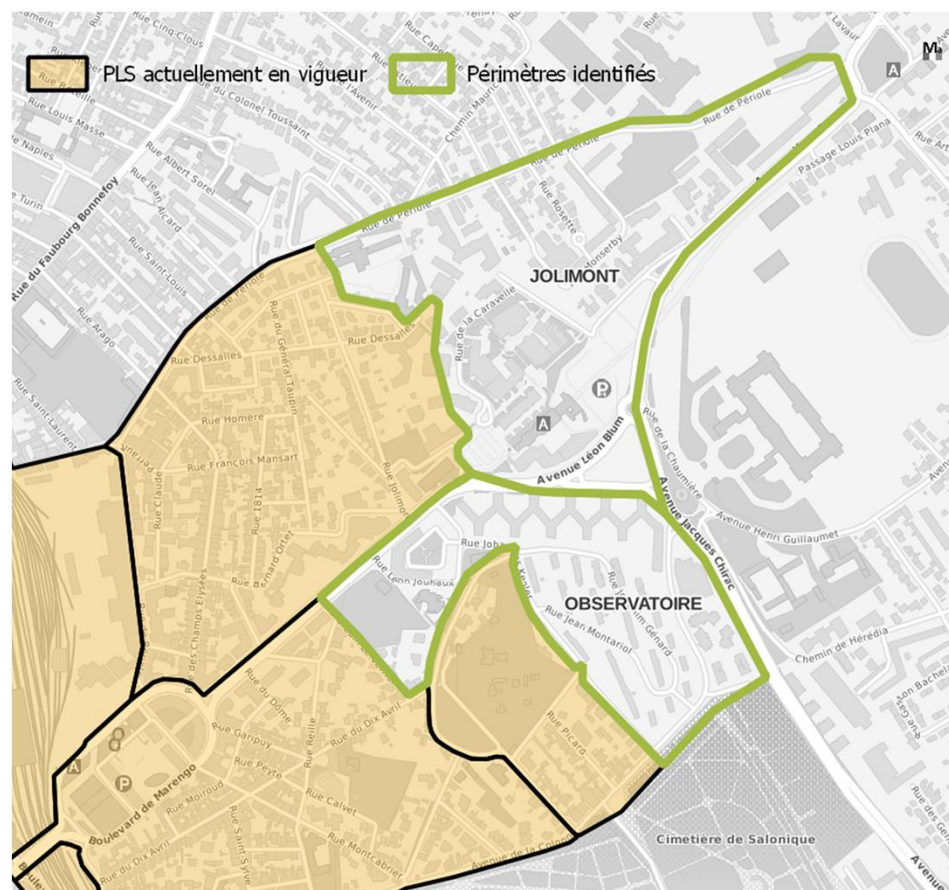
Apporter une réponse pour les visiteurs de courte durée, via la tarification payante :

- Libérer des places à proximité immédiate des commerces et des activités
- Favoriser la rotation des véhicules
- Lutter contre le stationnement longue durée

Stationnement réglementé : un déploiement en 2 phases

Phase 2 : Extension du périmètre de stationnement payant et résident

Périmètres des quartiers Jolimont et Observatoire identifiés



Commission de quartier 4.2
Mercredi 07 Juin 2023

6

AMELIORATION DU RESEAU BUS

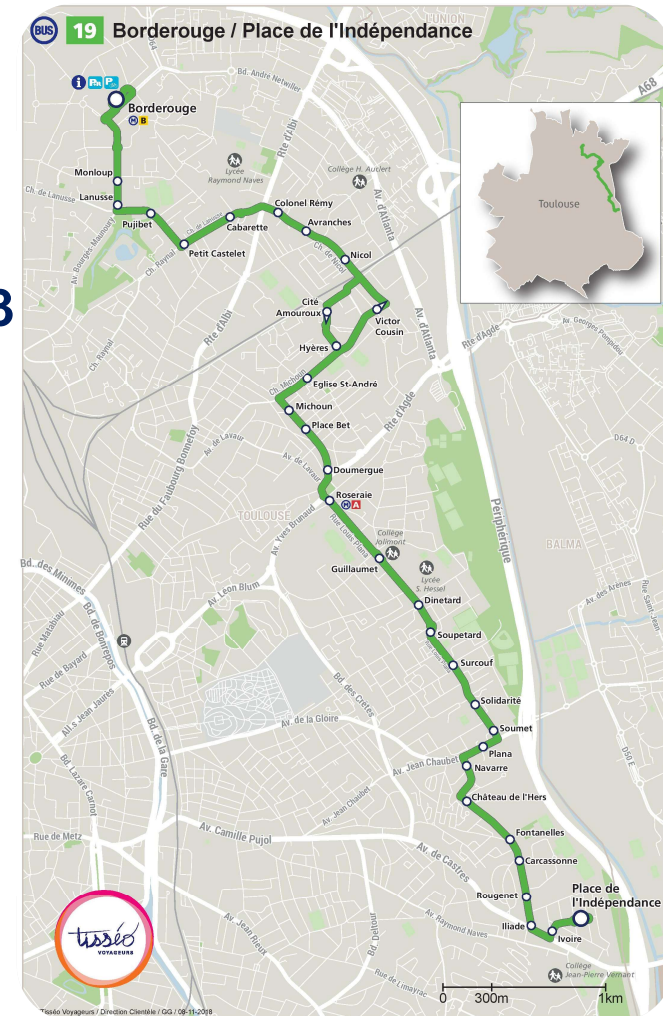
Commission de quartier 4.2
Mercredi 07 juin 2023

Ligne 19 en soirée

Mise en place de l'offre en soirée le 2 janvier 2023

- Amplitude horaire étendue jusqu'à 0h25 (1h jeudi/vendredi/samedi)
- 230 montées en moyenne après 21h30 (265 montées - jeudi/vendredi/samedi)
- 12 courses supplémentaires (14 courses le jeudi/vendredi/samedi)
- 19 montées en moyenne par course

Commission de quartier 4.2
Mercredi 07 Juin 2023




Mon Quartier + Facile

MAIRIE DE TOULOUSE

Déviation Linéo 9

Mai 2023 → Fin 2025

Commission de quartier 4.2
Mercredi 07 Jun 2023



Mon
Quartier
+ Facile

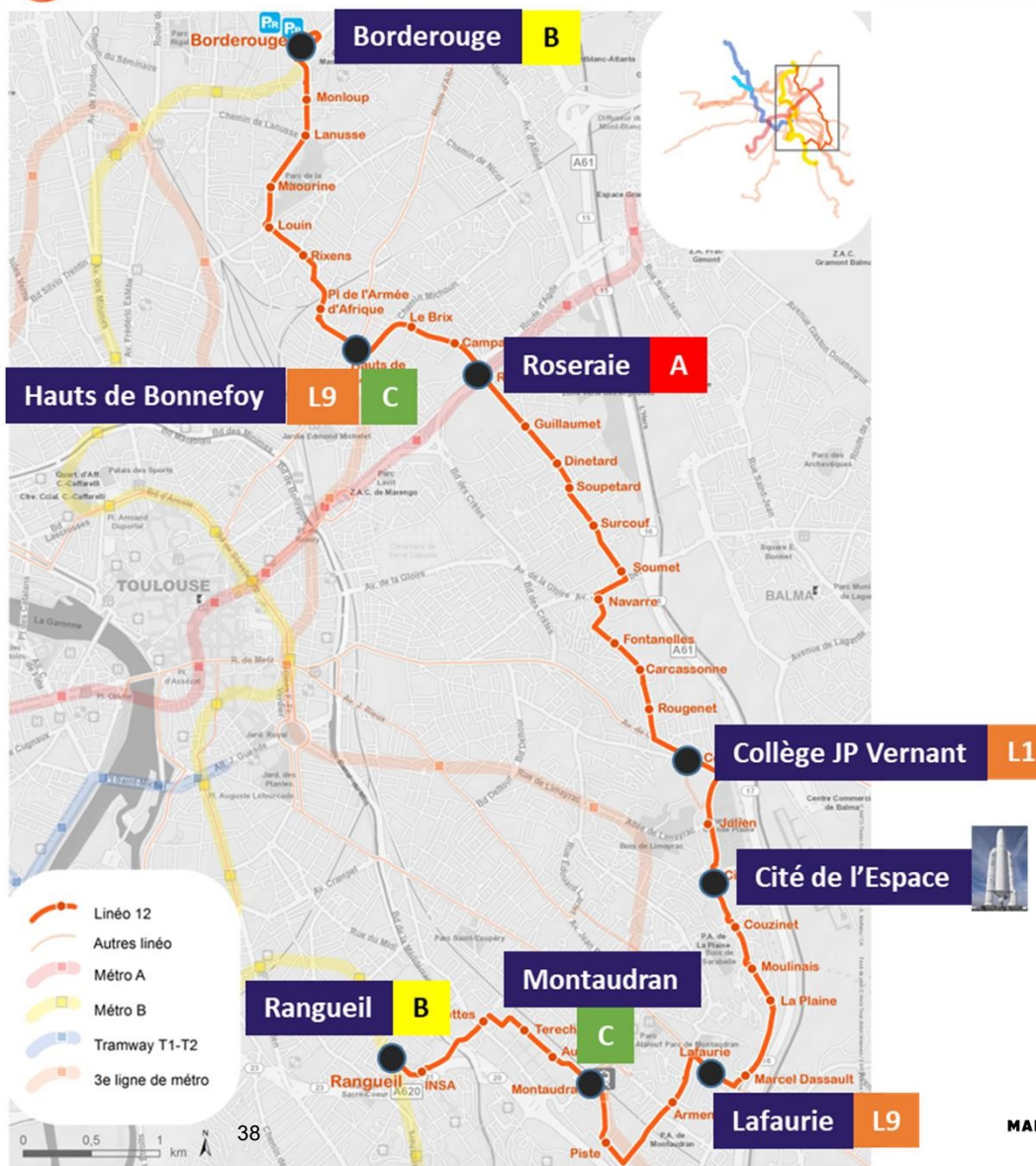
MAIRIE DE TOULOUSE

Linéo 12 - itinéraire

- Mise en service : **septembre 2025**
- **7 connexions** : Métro (A, B, C), Linéo, TER
- **Objectif** : 16 000 voyageurs/jour (3^{ème} Linéo)
- **Fréquence** : 9' en heure de pointe / 11' en journée



Linéo 12

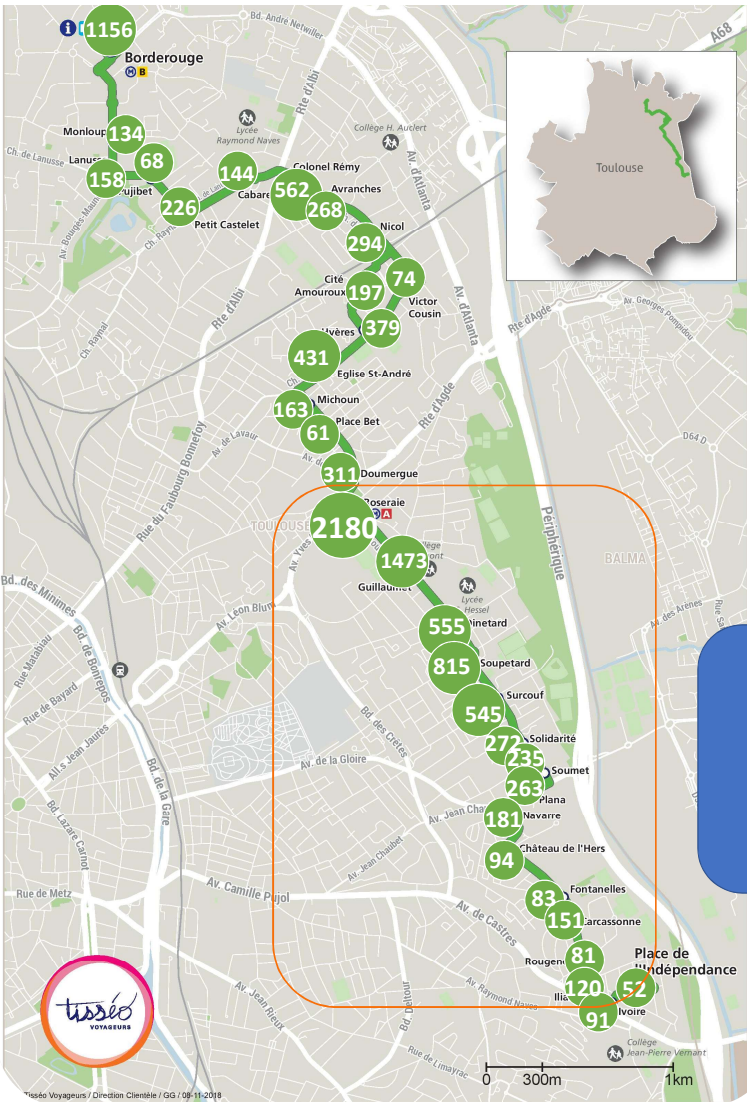


Commission de quartier 4.2
Mercredi 07 Juin 2023

Mon
Quartier
+ Facile

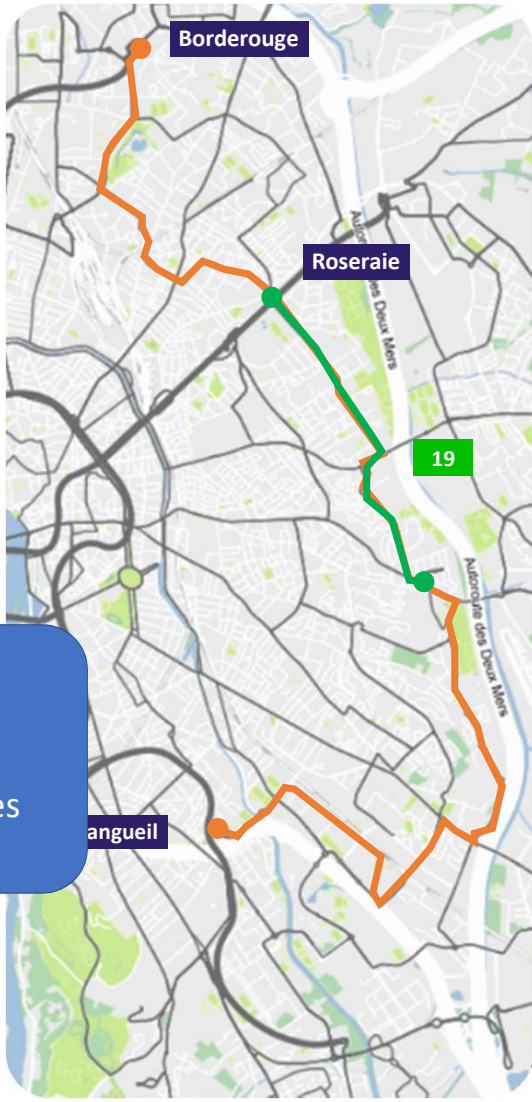
MAIRIE DE TOULOUSE

Lignes de bus autour du Linéo 12



7 200 montées
(soit 60% de la fréquentation)
Total de la ligne : 12 030 montées

Linéo 12



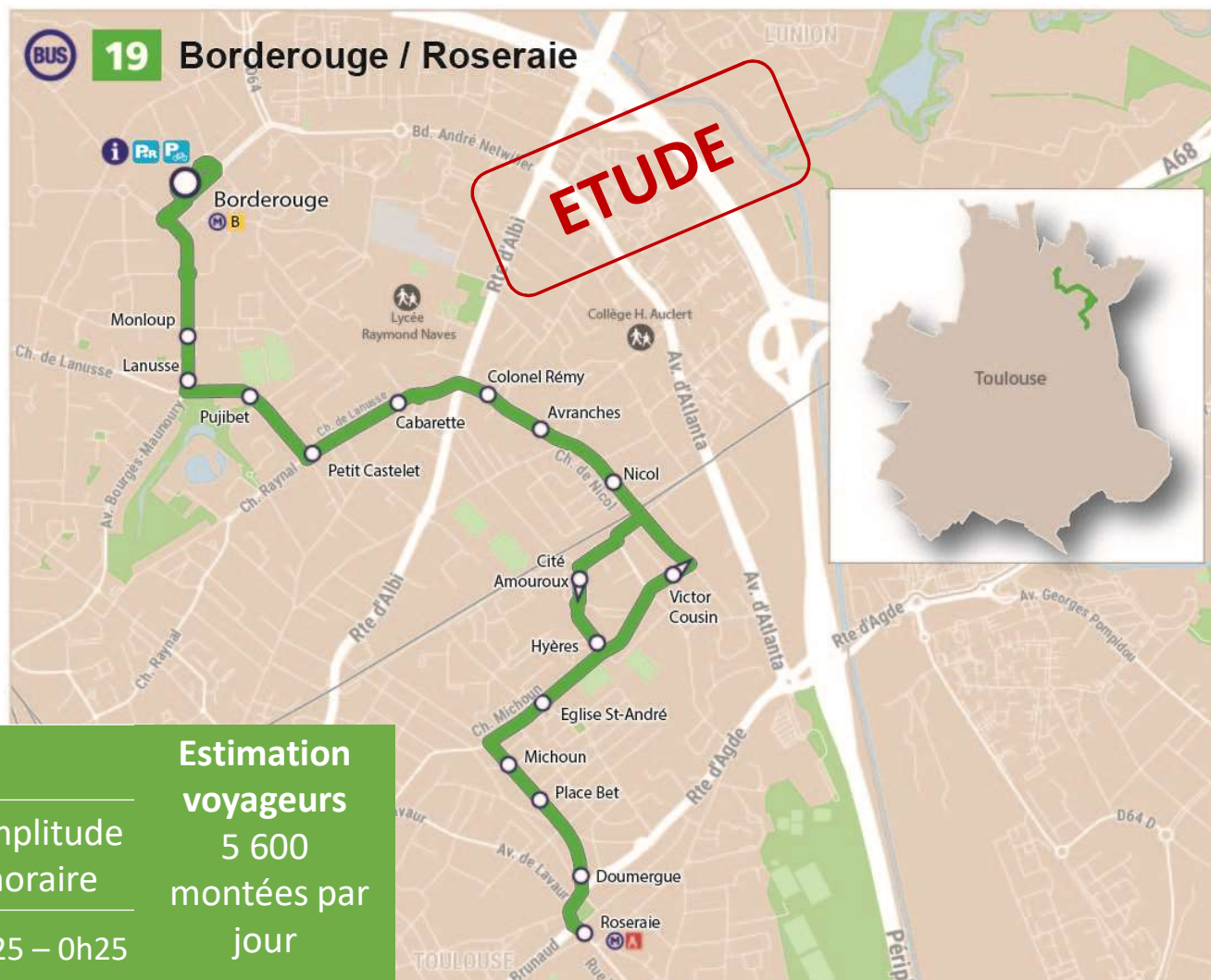


Nouvelle ligne 19 Borderouge <> Roseraie

Maintien de la connexion

Ligne A : Roseraie

Ligne B : Borderouge



Estimation offre

Estimation voyageurs

Cadencement	Nb courses par jour	Km par an	Amplitude horaire	5 600 montées par jour
7'-8'/10'	210	270 000	5h25 – 0h25	

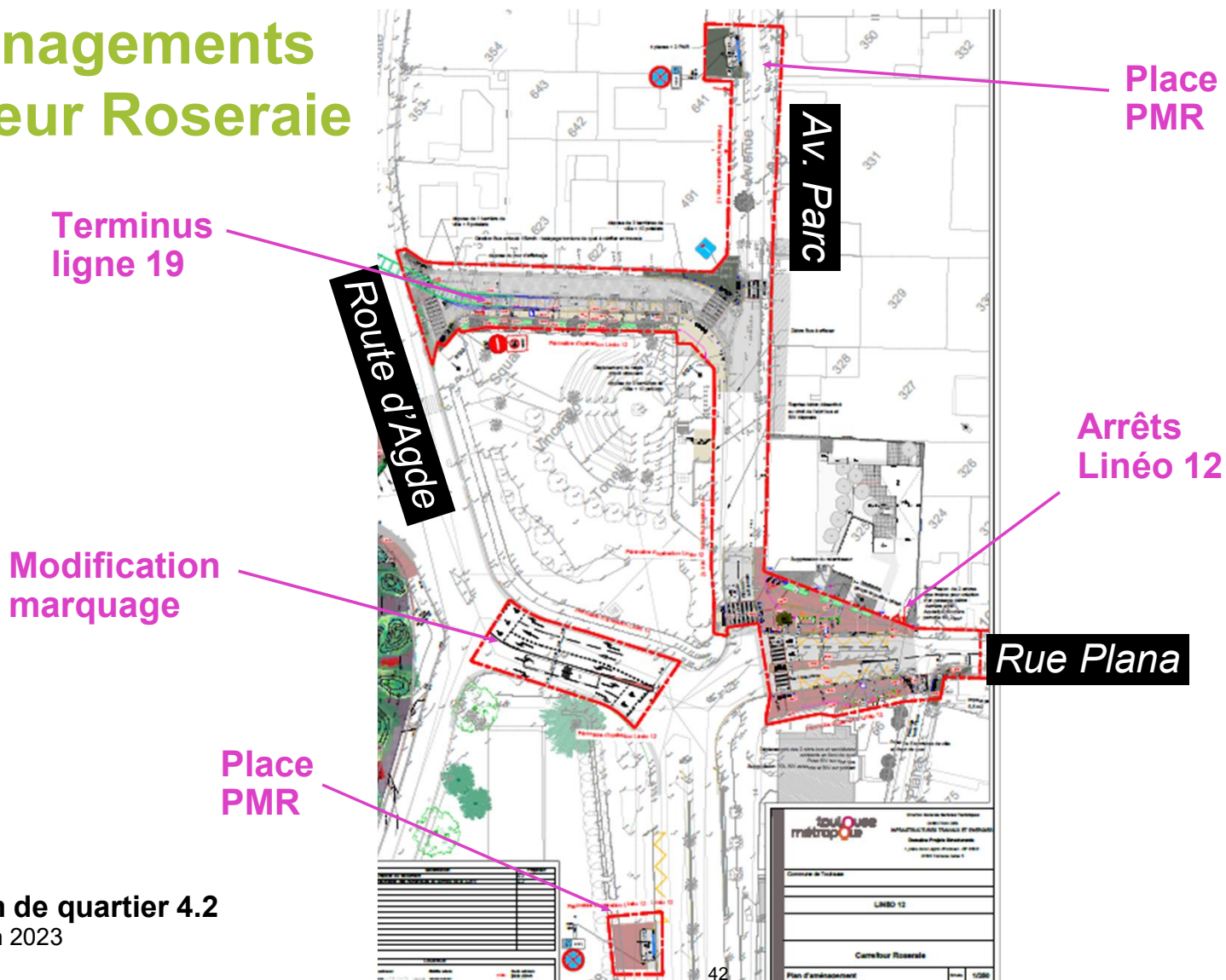


7

ZOOM SUR SECTEUR LOUIS PLANA

Commission de quartier 4.2
Mercredi 07 juin 2023

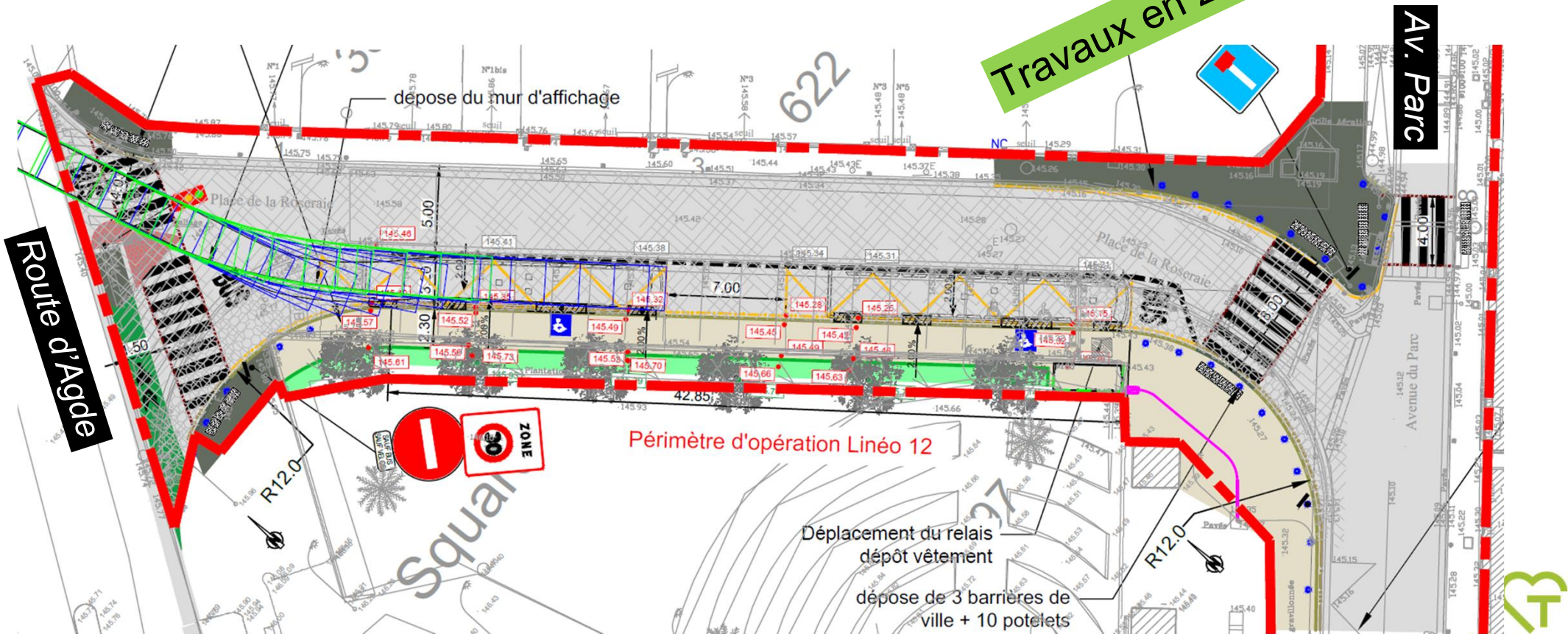
Aménagements secteur Roseraie



Commission de quartier 4.2
Mercredi 07 Juin 2023

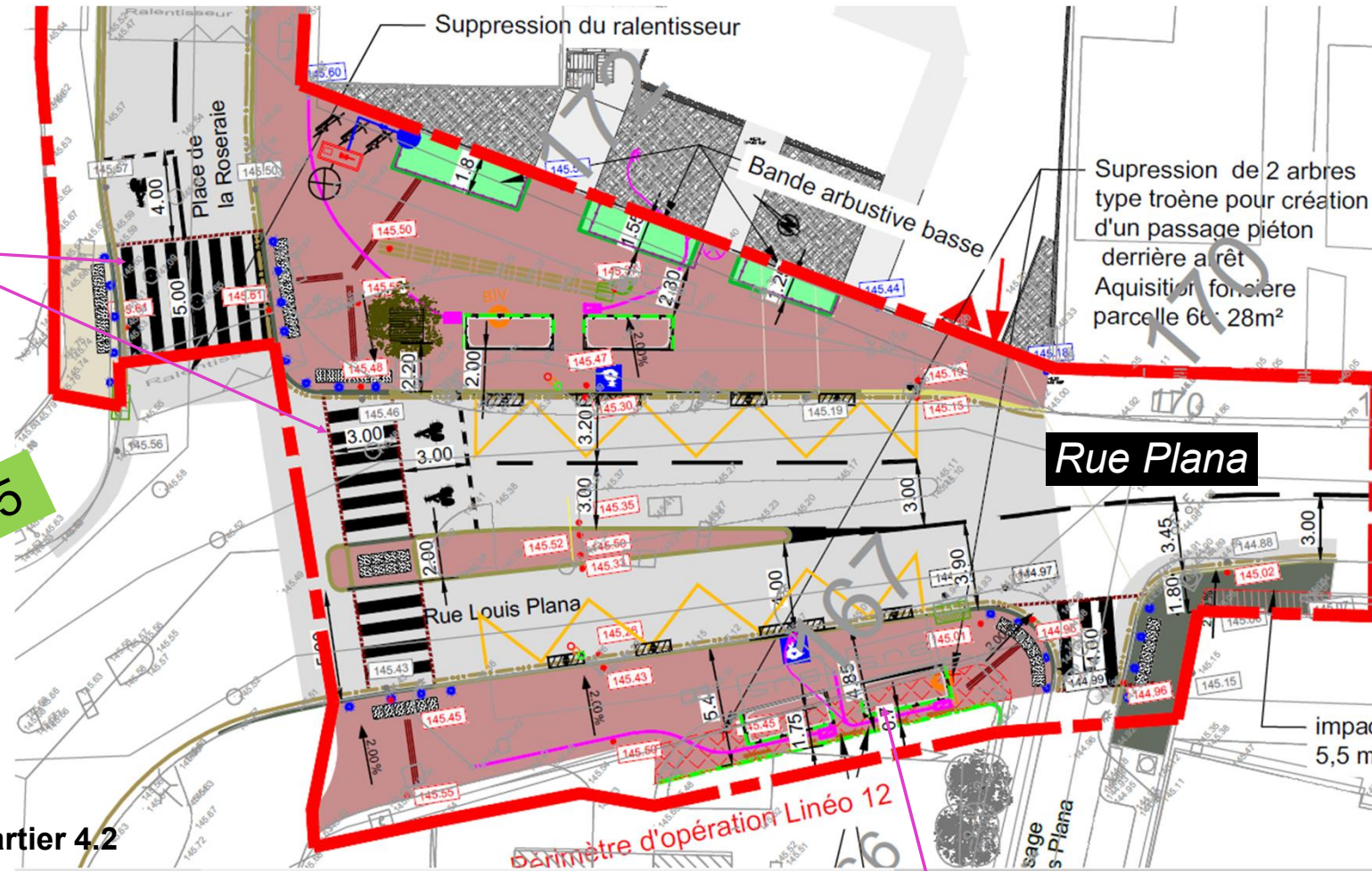
Nouveau terminus Roseraie pour la ligne 19

Travaux en 2025



Commission de quartier 4.2
Mercredi 07 Jun 2023

Linéo 12 – Aménagement des arrêts Roseraie



Amélioration des traversées piétonnes

Travaux en 2025

Commission de quartier 4.2
Mercredi 07 Juin 2023

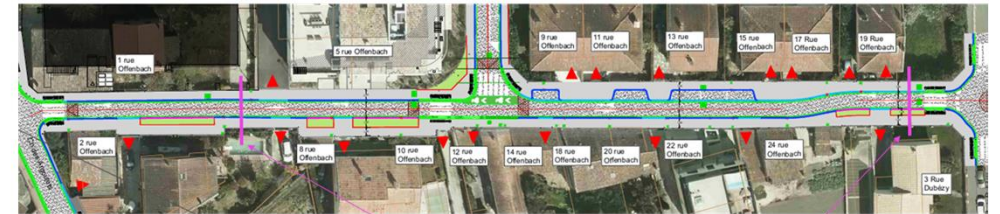
Elargissement du trottoir avec recul des abris (foncier La Poste, négociation en cours)



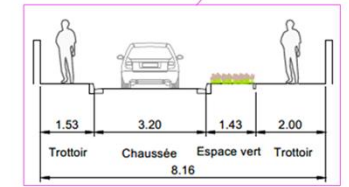
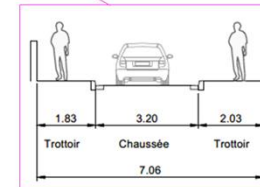
Chantier programmé Treich Legoust Offenbach sécurisation des déplacements des scolaires

PROJET D'AMÉNAGEMENT

RUE OFFENBACH SECTION 1



- Élargissement du trottoir Sud à 2m et mise en accessibilité du trottoir Nord (largeur 1,50m);
- Réduction de la largeur de la voirie à 3,20m;
- Création de 5 places de stationnements réglementaires (pour rappel usage existant: 15)
- Création de massifs plantés;
- Mise en œuvre d'un plateau ralentisseur à l'intersection Offenbach / Treich



PROJET D'AMÉNAGEMENT

PLACETTE JARDIN LEGOUST / ARGOULETS



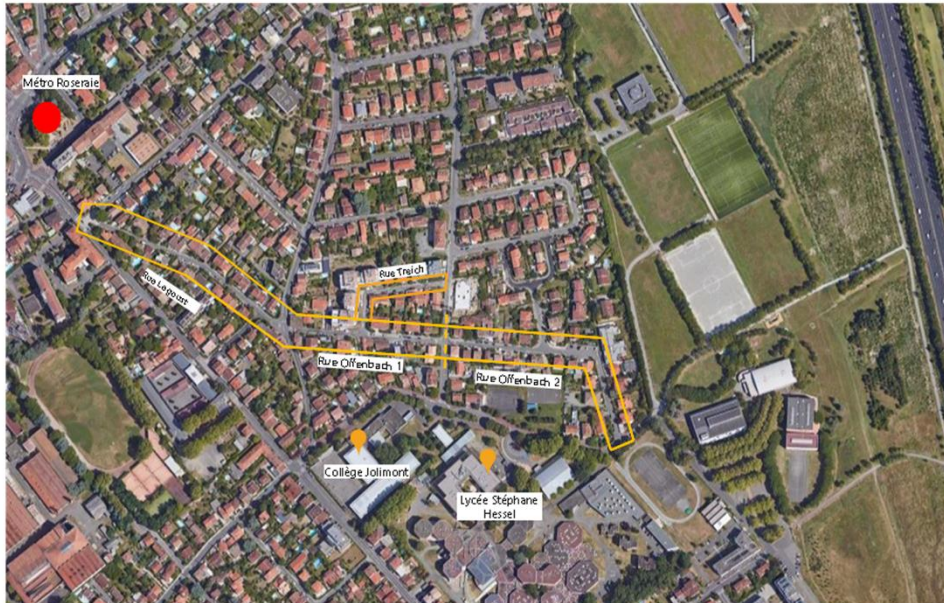
- Suppression de l'accès véhicule Legoust vers Offenbach;
- Création d'une placette intégrant la mise en œuvre d'espaces verts et de mobiliers urbains
- Maintien des accès riverains
- Restitution et renforcement du plateau traversant sur le Chemin des Argoulets par la mise en œuvre d'un revêtement différencié



Mon
Quartier
+ Facile

MAIRIE DE TOULOUSE

PLAN DE SITUATION



Réalisé

Aménagements réalisés dans le cadre de la 1^{ère} tranche du cœur de quartier soupetard :

Réaménagement du rond point pour prévoir le passage du linéo 12,

Mise en accessibilité des trottoirs,

Mise en place d'une Zone Bleue

Racks à vélo, bornes de recharge pour véhicules électriques




Mon
Quartier
+ Facile

MAIRIE DE  TOULOUSE

Débouché bd des Crêtes / rue Soupetard

- Objectifs :

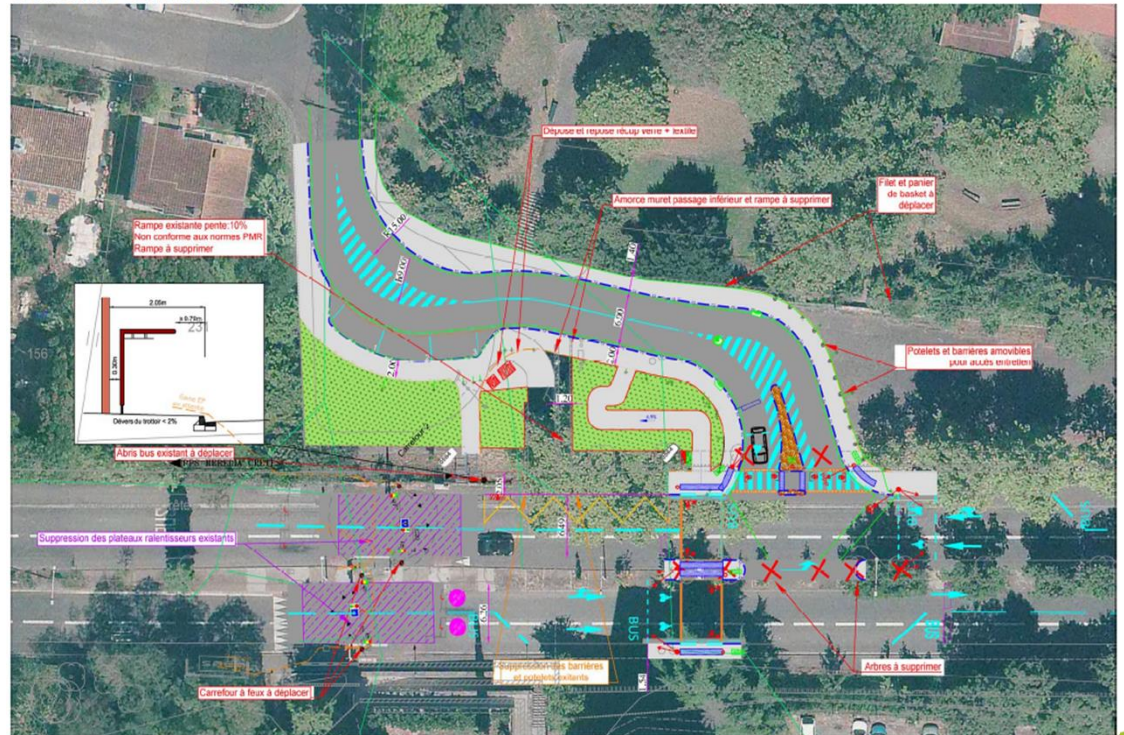
- Créer un nouvel accès au quartier par la réalisation d'un carrefour en T avec feux tricolores en remplacement de la raquette de retournement.

- Décharger la rue Plana

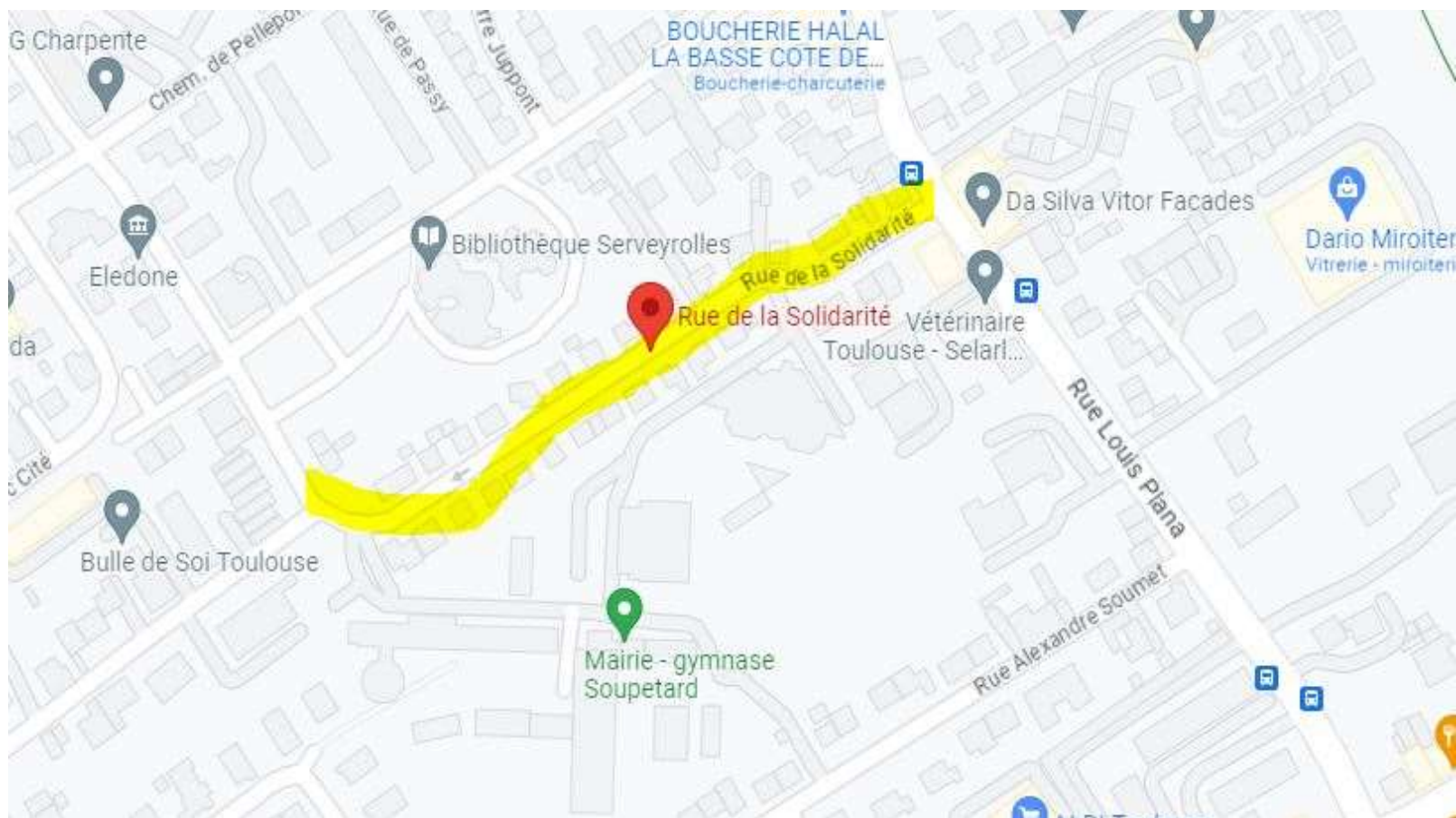
- Améliorer le maillage interne du quartier

Répartir les flux automobiles

FAISABILITE – SCHEMA DE PRINCIPE



Étude en cours pour rénovation de la voie rue de la solidarité



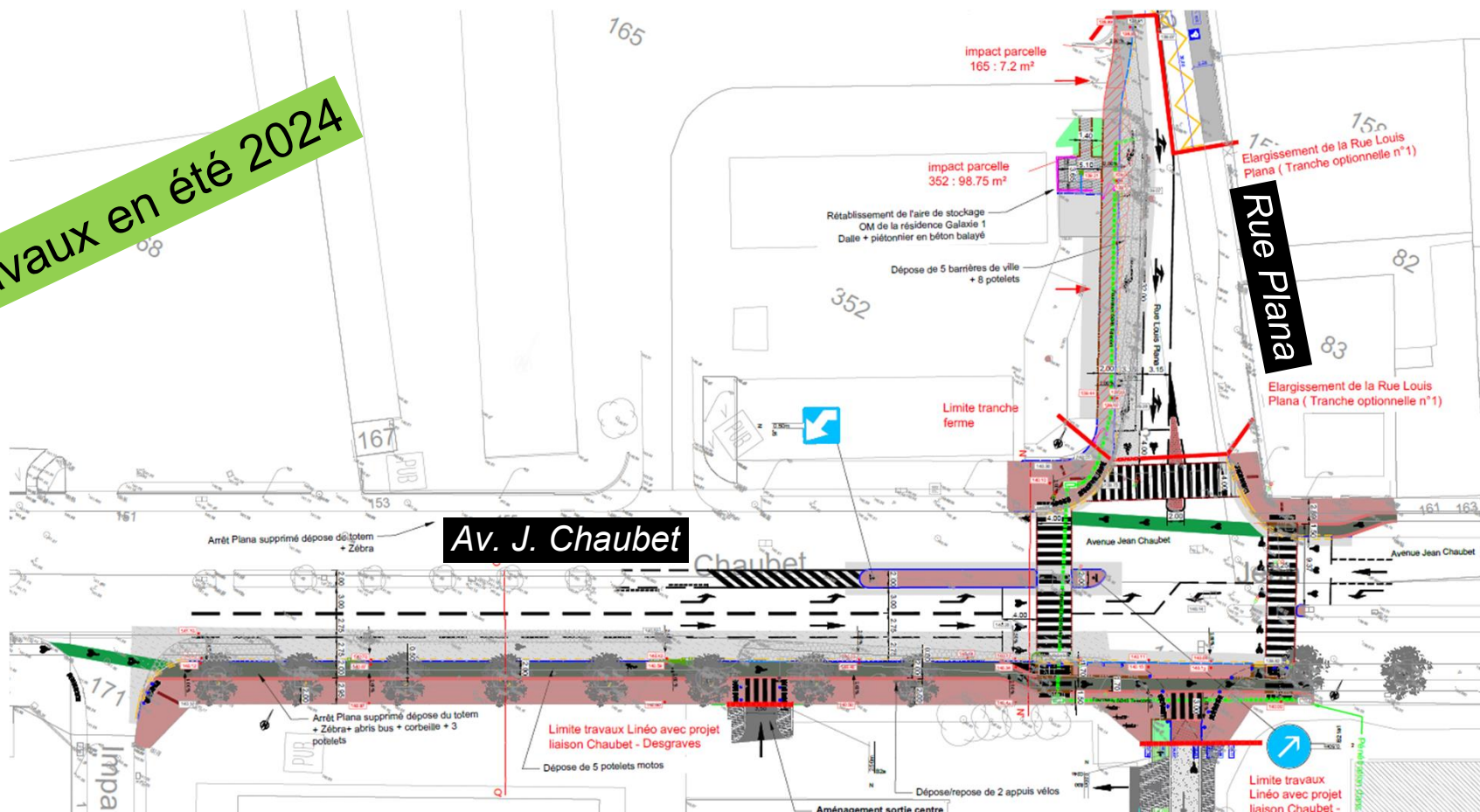


FLUIDIFICATION DU CARREFOUR PLANA / CHAUBET

Commission de quartier 4.2
Mercredi 07 juin 2023

Linéo 12 – travaux secteur Plana - Chaubet

Travaux en été 2024



Commission de quartier 4.2
Mercredi 07 Juin 2023

- **Ouverture de la voie
Liliane DESGRAVES**

Projet de connexion de la
voie commerçante à
l'impasse Liliane
Desgraves et mise en
sens unique



9

ELECTROMOBILITE

Commission de quartier 4.2
Mercredi 07 juin 2023

Zoom dans le quartier 4.2 et à proximité immédiate

Bornes de recharge sur voirie



P+R Balma-Gramont(Tisséo) : service de recharge rapide – ultra-rapide Allego au niveau du dépôt minute + recharge normale 22kW à l'intérieur du P+R

84 avenue Yves Brunaud : 1 borne de recharge Révéo 22kW (2 points de charge) - Révéo

74 rue de Soupetard : 2 bornes de recharge 22kW (4 points de charge) – début des travaux 28.06.2022 - Alizé

Bld de Marengo : 1 borne de recharge rapide + 1 normale - Révéo

Av. du Cimetière : 1 borne de recharge ultra-rapide 100kW + 1 normale 22kW - Alizé

Parking J. Chaubet (à côté du Mac Donald) : Hub de recharge Alizé 170 – 240kW – travaux en cours.

Mon
Quartier
+ Facile

MAIRIE DE  TOULOUSE

10

EXEMPLES DE TRAVAUX DE PROXIMITE

Commission de quartier 4.2
Mercredi 07 juin 2023

Sécurisation des abords des groupes scolaires

- La Gloire

Suppression d'un stationnement pour améliorer la co-visibilité piétons/automobilistes

Création de coussins ralentisseurs.



- Soupetard



Implantation d'un panneau sur fond fluorescent

Renforcement du mobilier coloré

Abords de l'école juncasse

Amélioration de la visibilité du parking, sécurisation de l'accès, installation de racks vélos et création de 2 places PMR.



Renforcement du mobilier coloré et mise en place d'un panneau lumineux au droit des traversées piétonnes.



Abords de l'école juncasse (suite)

Etude de mise en rue scolaire de la rue Boileau



Implantation de barrières pivotantes possible afin d'interdire la circulation motorisée dans la rue aux horaires d'entrée et sortie des classes.

Chemin de Heredia



Création d'une raquette de retournement pour supprimer les stationnements illicites et permettre les opérations de collecte des ordures ménagères.

Rue Nicéphore Niépce



Mise en place d'une lisse en bois afin de supprimer les stationnements illicites et d'assurer une continuité piétons / cycles libre de tout obstacle.

Rue Marcel Doret



Mise en sens unique et matérialisation du stationnement




Mon
Quartier
+ Facile

MAIRIE DE  TOULOUSE

Rue Belloc cité

Matérialisation du stationnement en chicanes pour sécuriser l'ensemble des modes de déplacement.



Rue Jansou

Déploiement d'ellipses 30 afin de renforcer la zone 30.



Création d'un cheminement au bénéfice des piétons chemin Michoun





Actualités Quartier

Commission de quartier 4.2
Mercredi 07 juin 2023



- PROTÉGER
LES PLUS FRAGILES

RAFRAÎCHIR la Ville

La canicule de l'été 2022 a marqué les esprits et secoué les consciences. Comment anticiper les prochaines chaleurs ? En plus de lutter contre les causes du changement climatique, la Mairie de Toulouse a défini plusieurs actions pour rafraîchir la ville, dès cet été

Retrouvez les mesures dans le magazine « A toulouse » disponible sur le site internet [Toulouse Mairie Métropole, site officiel.](#)

Commission de quartier 4.2

Mercredi 07 Juin 2023

Plan d'adaptation face aux fortes chaleurs



• PROTÉGER LES PLUS FRAGILES

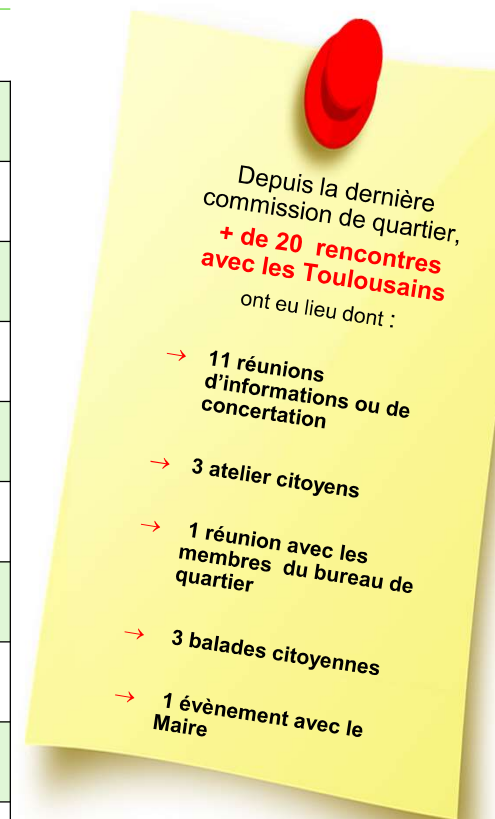
30 actions dont :

- ✓ la création d'une cours Oasis prévue à l'école élémentaire Michoun
- ✓ mise en place d'un « kit canicule » en centre de loisirs (2 thermomètres, 2 climatiseurs mobiles, une malle de jeux d'eau)
- ✓ extension des horaires des 4 piscines municipales couvertes de 7h à 22h dont Jany
- ✓ ouverture tardive des parcs et jardins municipaux jusqu'à 23h
- ✓ extension des horaires des restaurants seniors solidaires jusqu'à 18h
- ✓ pour les transports en commun, mise en place du ticket planète à 3€ les jours d'alerte rouge canicule
- ✓ OBJECTIF 2030 : planter plus de 100 000 arbres – 35 000 arbres plantés depuis 2020
- ✓ Déminéraliser partout où c'est possible, notamment grâce à vos propositions: *exemple intersection rue Elbaz et avenue Jacques Chirac*

Commission de quartier 4.2
Mercredi 07 Juin 2023

Les Rencontres avec les Toulousains : passé

Date	Objet de la rencontre	Lieu de la rencontre
06/02/2023	Commission de quartier 4.2	Maison de la Citoyenneté Est
07/02/2023	Atelier « Ecologie 2 tonnes »	Maison de la Citoyenneté Est
08/02/2023	Atelier citoyen « Argent public »	Salle Osète
13/02/2023	Réunion dédiée au projet de réseau de chaleur - ZAC Atlanta	Salle Osète et Visioconférence
07/03/2023	Atelier écologie « végétalisation citoyenne »	Maison de la Citoyenneté Centre
20/03/2023	Bureau de quartier	Centre culturel Soupetard
31/03/2023	Balade citoyenne n°14	Secteur Roseraie/toit roulant
11/04/2023	Projet « Dessine-moi Toulouse » My Jolimont : Atelier sur les usages	Maison du projet - Gare de bus Jolimont
18/04/2023	Réunion d'information - Projet Lauréat du Budget participatif « création d'un terrain de five à Soupetard »	Centre social Soupetard
21/04/2023	Balade citoyenne n°15	Secteur Amoureux I/sainte-Augustine
25/04/2023	Projet « Dessine-moi Toulouse » My Jolimont : Atelier sur le minéral et végétal	Maison du projet - Gare de bus Jolimont
09/05/2023	Projet « Dessine-moi Toulouse » My Jolimont : Atelier sur les scénarii	Maison du projet - Gare de bus Jolimont
10/05/2023	Groupe experts Jeparticipe	Salle formation Toulouse Métropole




Mon Quartier + Facile

MAIRIE DE  TOULOUSE

Les Rencontres avec les Toulousains : passé

Date	Objet de la rencontre	Lieu de la rencontre
11/05/2023	Réunion publique - Projet « Dessine moi Toulouse » Halles Amouroux	Halles Amouroux - 42 chemin Amouroux
11/05/2023	Groupe experts « Jeparticipe »	Salle formation Toulouse Métropole
16/05/2023	réunion d'information et ateliers participatifs - "zone 30"/ code de la rue	Salle Garonne
23/05/2023	Atelier participatif - Projet « Dessine moi Toulouse » "Halles Amouroux"	Halles Amouroux
24/05/2023	Balade citoyenne n°16	Secteur Pavots / chemin Nicol
24/05/2023	Projet My Jolimont- Atelier sur la palette végétale et le mobilier	Maison du projet - Gare de bus Jolimont
31/05/2023	Soirée bilan mi-mandat du Maire - Secteur Est	Salle Limayrac
07/06/2023	Commission de quartier	Salle Garonne -Toulouse Métropole

Les Rencontres avec les Toulousains : à venir

Date	Objet de la rencontre	Lieu de la rencontre
10/06/2023	Gardons la Pêche ! Découvertes sportives et animations	Allées Léon Bourgois - face école chiens guides d'aveugles
19/06/2023	Soirée Cœurs de quartier en fête - Secteur Est	Place de la Cité de l'Hers
21/06/2023	Fête de la musique (voir slide suivante)	Serveyrolles/jardin de l'Observatoire/place Roseraie
Du 21/06 au 25/06/2023	Fête du Lido	Lido, sortie Métro Argoulets
23/06/2023	Balade citoyenne n°17	Secteur Argoulets
24/06/2023	Marché des créatrices	La bouillonnante - 24 rue du général Ferrié
28/06/2023	Atelier citoyen pour l'écologie	à définir
01/07/2023	Fête de quartier Amoureux et Fête du Centre Social Serveyrolles	Jardin du bout du monde et jardin Serveyrolles
03/07/2023	Soirée conviviale en l'honneur des instances participatives	à définir
04/07/2023	Remise des Prix trophées du commerces et de l'artisanat – votez jusqu'au 15 juin pour votre commerçant préféré sur Actu Toulouse	Capitole

Les Rencontres avec les Toulousains : à venir

Date	Objet de la rencontre	Lieu de la rencontre
Début/Mi-juin	Restitution des ateliers participatifs « Dessine-Moi Toulouse » Halles Amouroux	Boulodrome rue d'Arles
Du 1 ^{er} /07 au 31/07/2023	5 séances de cinéma plein air (voir slides suivantes)	Jolimont/Soupetard/Amouroux
07/07/2023	Fêtons l'été à Jolimont	6-8 rue Montariol
Du 10/07 au 13/07/2023	Création d'une fresque végétale participative	Centre Culturel de Soupetard
Du 10/07 au 13/07/2023	Cité Débrouillarde	Jardin partagé la Gloire
Du 31/07 au 04/08/2023	Cité Débrouillarde	Résidence Juncasse
Du 17/07 au 21/07/2023	Espace dans ma Ville	Jardin de l'Observatoire

Les temps forts festifs – programmation estivale

- 10 juin de 15h à 19h aux Argoulets : **GARGONS LA PECHE !** *Découverte des associations sportives des argoulets, animations pour petits et grands (en face de l'école des chiens guides d'aveugles)*
- 21 juin : **Fête de la musique**
 - 14h30 : **Karaoké** à la médiathèque Serveyrolles
 - 17h-19h : **Chorale LesDissIP** au Jardin de l'Observatoire
 - 18h30 : **Concert HYL** - square Vincenzo Tonnelli (métro Roseraie) organisé par le centre culturel de quartier Soupetard
- Du 21 juin au 25 juin : **Fête du Lido**, spectacles de cirque et guinguette
- Le 24 juin de 14h à 22h : **Marché des créatrices** à la Bouillonnante, 24 rue du Général Ferrié (*Expositions, concerts, animations pour enfants, buvette, foodtrucks*)

GARDONS LA PÊCHE !

Des animations autour de
l'environnement et du sport pour tous !



Avec la participation de
AJPT Toulouse - TCHS Toulouse - T&S - Stade Toulousain Petite Boule
Association Jardin de la Butte - C&S Toulouse - Stade Toulousain Baseball
Espace A&S - Yoga de l'Unité - L'Atelier des Jeunes - Rugby Biology - V&C

Pour tout renseignement
Centre social Jobimont-Soupetard
05 31 22 94 84 / 05 31 22 95 15
Direction des sports
05 61 22 26 14

Mon
Quartier
+ Facile

MAIRIE DE TOULOUSE

Mon
Quartier
+ Facile

MAIRIE DE TOULOUSE

Les temps forts festifs – programmation estivale

- 1^{er} Juillet de 15h à 23h : **Fête de quartier Amoureux Réservoir Roseraie** au jardin du bout du monde (*Initiations, tournois sportifs, jeux, apéro et concerts*)
- 1^{er} juillet à partir de 15h30 : **Parc en scènes !** Animations au jardin Serveyrolles (*Démonstrations, spectacle, repas partagé*) et cinéma plein air allée Léon Bourgeois – organisé par le centre culturel Soupetard
- 7 juillet de 18h à 21h : **Fêtons l'été à Jolimont !** 6-8 rue Montariol (*Jeux, maquillage, initiation à la batucada et spectacle de Montgiscada, apéritif partagé*) - organisé par le Centre social Jolimont
- Du 10 au 13 juillet de 9h à 10h30 : **Création d'une fresque végétale participative**, Centre Culturel Soupetard (*temps fort d'inauguration le 13 juillet à 12h30 sous la forme d'un repas partagé*)
- Du 10 au 13 juillet de 16h à 19h : **Cité Débrouillarde**, Jardin partagé La Gloire (*sciences, jeux et expériences*)
- Du 31 juillet au 04 août de 16h à 19h : **Cité Débrouillarde**, Résidence La Juncasse (*sciences, jeux et expériences*)
- Du 17 juillet au 21 juillet : **ESPACE DANS MA VILLE**, jardin de l'Observatoire – ateliers de découvertes scientifiques, et animations pour les enfants de 6 à 12 ans, gratuit

5 rendez-vous de cinéma plein air dans votre quartier !

JOLIMONT - Parc de la colonne, rue Urbain le Verrier :

- > Le 28 juin à 22h : projection de Blade Runner
- > Le 12 juillet à 22h : projection de E.T.
- > Le 26 juillet à 22h : projection de Ad Astra

SOUPETARD - allée Léon Bourgeois terrain des boulistes :

- > Le 1^{er} juillet à 21h30 : projection de Dragons 1


AMOUROUX - Maison de Quartier Amouroux 70 chemin Michoun :

- > Le 19 juillet à 21h30 : projection de Shaun le mouton, le film

Organisés par les centres culturels municipaux Soupetard et Bonnefoy

Quelques réalisations dans le quartier

- Installation d'une caméra supplémentaire chemin Pelleport
- Mise en place d'un panneau d'informations Esplanade Lounes Matoub
- Création d'une aire de détente sur la base de loisirs Argoulets



➤ **Nouvel aménagement base de loisirs Argoulets – idée Lauréate du budget participatif**

Installation d'une toilette sèche, à proximité de l'aire de jeux, côté parking Rabastens



➤ **Installation de boîtes à lire Place Bet et Square du toit roulant, rue Feydeau.**



- Installation d'une table de ping-pong jardin Michoun



Installation d'une table de ping-pong jardin serveyrolles



En cours et à venir

- Transformation de **l'ancien espace boulistes de la Gloire** au bénéfice de l'école et du Clae
- Travail à l'implantation d'un **commerce au pied de la nouvelle résidence** « Victoria » à la Gloire et à l'implantation d'une nouvelle **pharmacie**
- Démarrage des travaux de **rénovation du Centre social** Serveyrolles en octobre (pendant 1 an)
- Implantation d'un **terrain de soccer five** à Soupetard : idée Lauréate du budget participatif 1^{er} trimestre 2024
- Plantation d'arbres sur la base de loisirs des Argoulets : idée Lauréate du budget participatif fin 2023/début 2024
- Démarrage des travaux de la **continuité du cœur de quartier Soupetard** en intégrant une maison de santé en rez-de-chaussée

Merci pour votre attention