

Commission de Quartier 5.1

Pont des Demoiselles, Ormeau, Montaudran,
La Terrasse, Malepère

Vendredi 16 juin 2023

Les règles de bonne conduite pendant la réunion :

Respecter la prise de parole de chacun



S'écouter



L'intérêt général doit guider vos interventions



Accepter les opinions différentes



Être force de proposition



Rester courtois



Ne pas s'écarter des sujets à l'ordre du jour



Ne pas filmer la réunion



Prendre la parole de manière brève et concise



Ordre du jour :

- L'actualité du quartier en images : travaux réalisés, en cours et à venir
- La végétalisation de la Piste de Montaudran et de ses abords
- Le Réseau Express Vélo (REV 11 Est) et la piste cyclable sur l'avenue Saint-Exupéry – Point sur le projet et la concertation à venir
- Animations – Vie de notre quartier
- Questions diverses

Commission de Quartier 5.1

Vendredi 16 juin 2023

L'actualité du quartier en images

Commission de Quartier 5.1

Vendredi 16 juin 2023

Les travaux du Pôle territorial Est

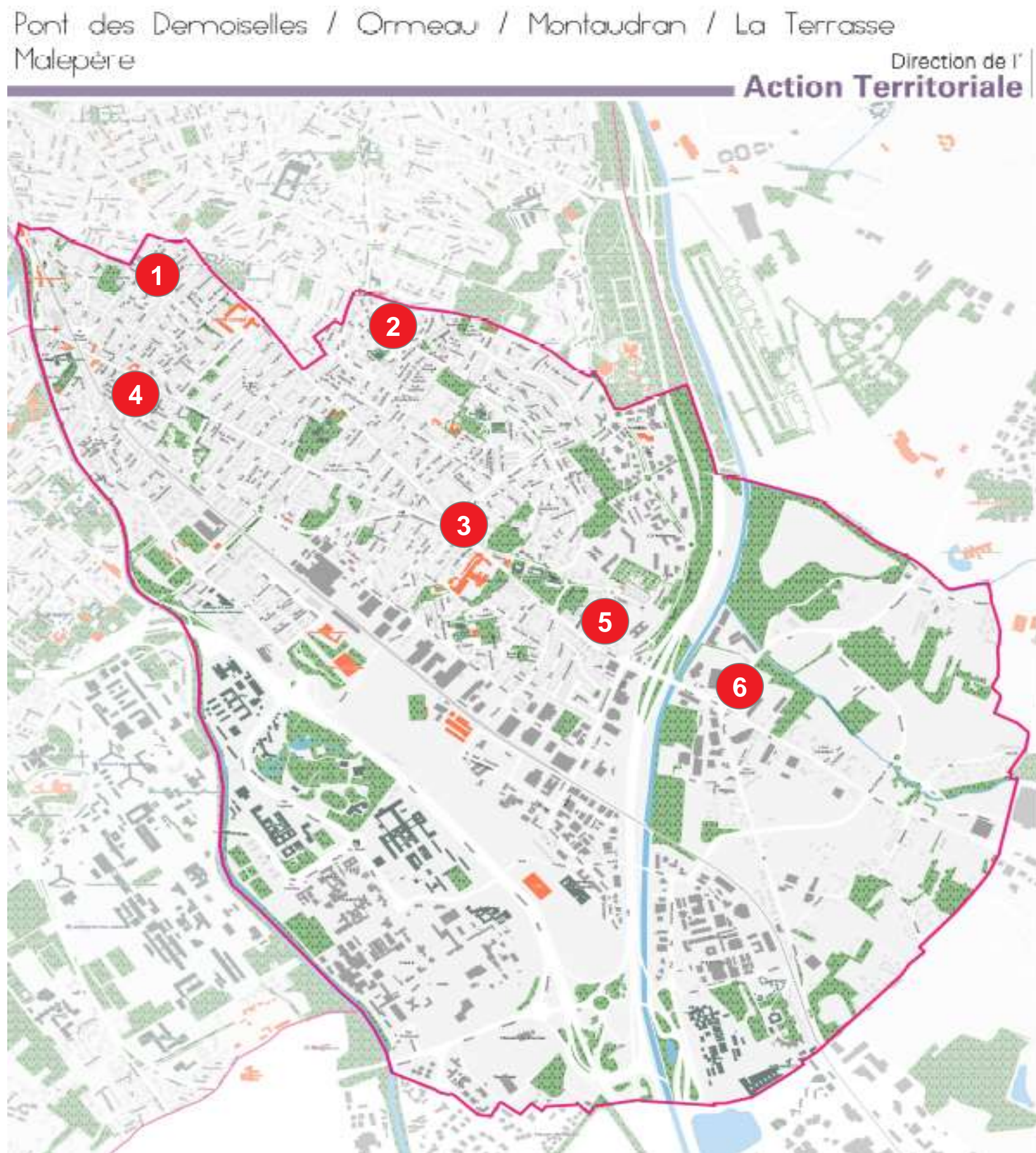
Commission de Quartier 5.1

Vendredi 16 juin 2023

toulouse
métropole


Mon
Quartier
+ Facile
MAIRIE DE  TOULOUSE

Chantiers voirie (réalisés / en cours / planifiés)



Réalisés :

- 1 Rue des Iris : réfection complète de la voirie
- 2 Chemin de Firmis : création d'un cheminement piéton
- 3 Avenue Jean Rieux (angle Corraze) : réfection ponctuelle du trottoir

En cours :

Rues Dufour – Joseph Saget – Joseph Guépin – Jacques de Vaucanson : réfection complète de la voirie

- 5 Rue Lafaurie : réfection complète de la voirie

Planifiés :

- 6 Avenue de la Marcaissonne : aménagement cyclable

Commission de Quartier 5.1

Vendredi 16 juin 2023

Rue des Iris – réfection globale réalisée



AVANT TRAVAUX

Commission de Quartier 5.1

Vendredi 16 juin 2023

Rue des Iris – réfection globale réalisée

Après l'enfouissement des réseaux secs, du changement des conduites de gaz et des eaux usées



Commission de Quartier 5.1

Vendredi 16 juin 2023

APRÈS TRAVAUX

Chemin de Firmis (entre le n°199 et le chemin de la Terrasse) : aménagement d'un trottoir et réfection de la couche de roulement. Le côté paysager et champêtre a été maintenu suite à la demande des riverains.



AVANT TRAVAUX

Commission de Quartier 5.1

Vendredi 16 juin 2023

Chemin de Firmis (entre le n°199 et le chemin de la Terrasse) : aménagement d'un trottoir et réfection de la couche de roulement tout en lui gardant son côté champêtre et paysager.

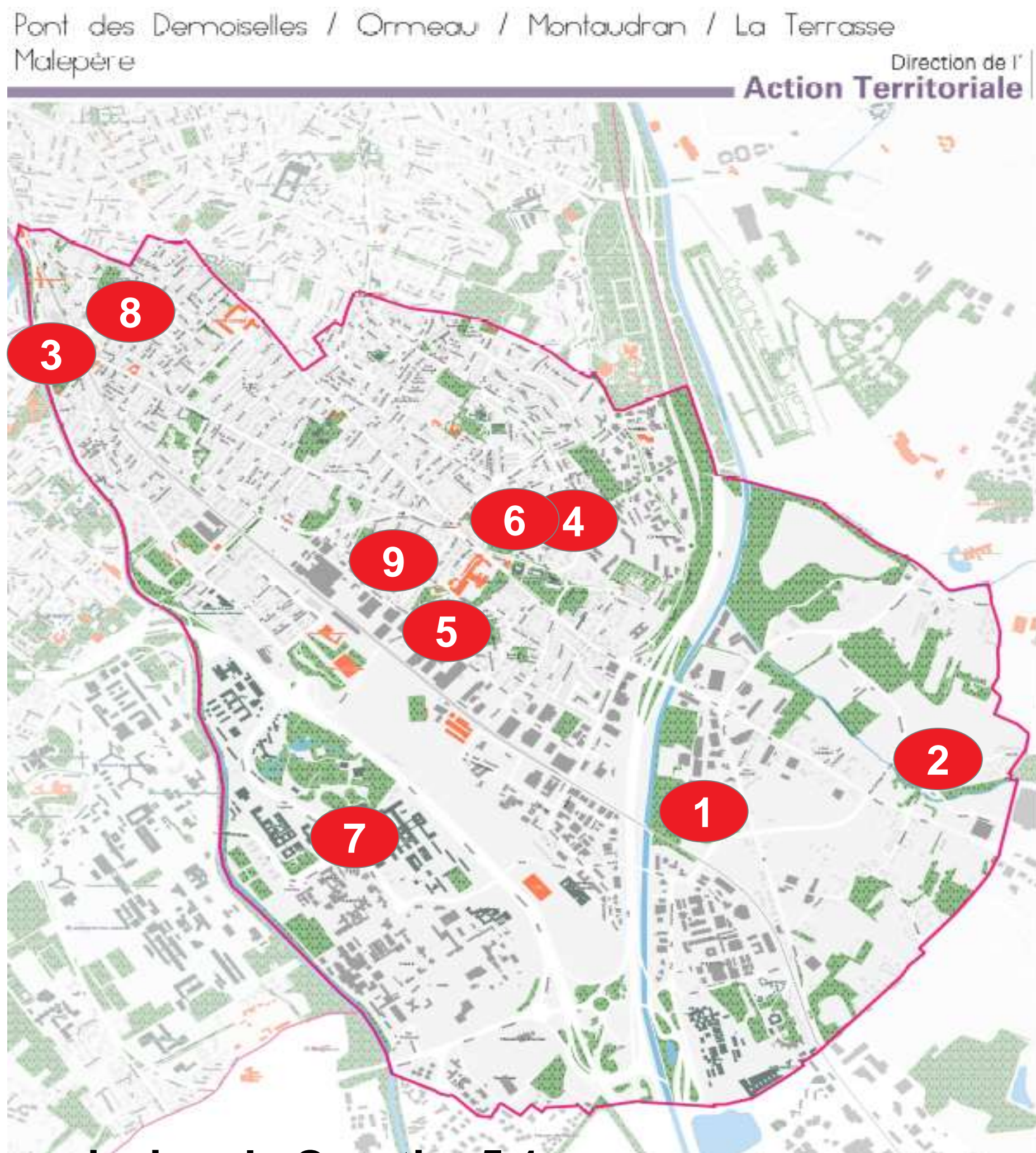


APRÈS TRAVAUX

Commission de Quartier 5.1

Vendredi 16 juin 2023

Interventions de proximité



Commission de Quartier 5.1

- 1 Rue Claire Roman – Implantation d'une boîte à lire
- 2 Chemin de Cayras – Implantation d'une lisse bois
- 3 Rue des Trois fours – Elargissement du trottoir
- 4 Impasse Eugène Trutat – Déploiement de supports à vélos
- 5 Impasse Gaston Génin – Déploiement de supports à vélos
- 6 Impasse Frantz Schrader – Déploiement de supports vélos
- 7 Avenue Edouard Belin – Renforcement de la piste cyclable
- 8 Rue de la Gaieté – Matérialisation du stationnement en chicanes
- 9 Rue Vénasque – Renforcement de la piste cyclable

Rue des 3 Fours : création d'un trottoir et d'une zone de rencontre - Interdiction du tourne-à-gauche sur le boulevard de la Méditerranée



Commission de Quartier 5.1

Vendredi 16 juin 2023


Rue de la Gaïeté : marquage du stationnement en chicane entre les rues Jules Claretie et des Iris



Commission de Quartier 5.1

Vendredi 16 juin 2023

Avenue Edouard Belin : Renforcement de la piste cyclable



Commission de Quartier 5.1

Vendredi 16 juin 2023

Rue de Vénasque : passage à 30km/h et matérialisation de la piste cyclable aux intersections



Commission de Quartier 5.1

Vendredi 16 juin 2023


Implantations de supports vélos

Impasse Eugène Trutat



Commission de Quartier 5.1

Vendredi 16 juin 2023




**Impasse
Frantz
Schrader**



**Impasse
Gaston Génin**



**Mon
Quartier
+ Facile**

Rue Claire Roman : Implantation d'une boîte à lire




Commission de Quartier 5.1

Vendredi 16 juin 2023



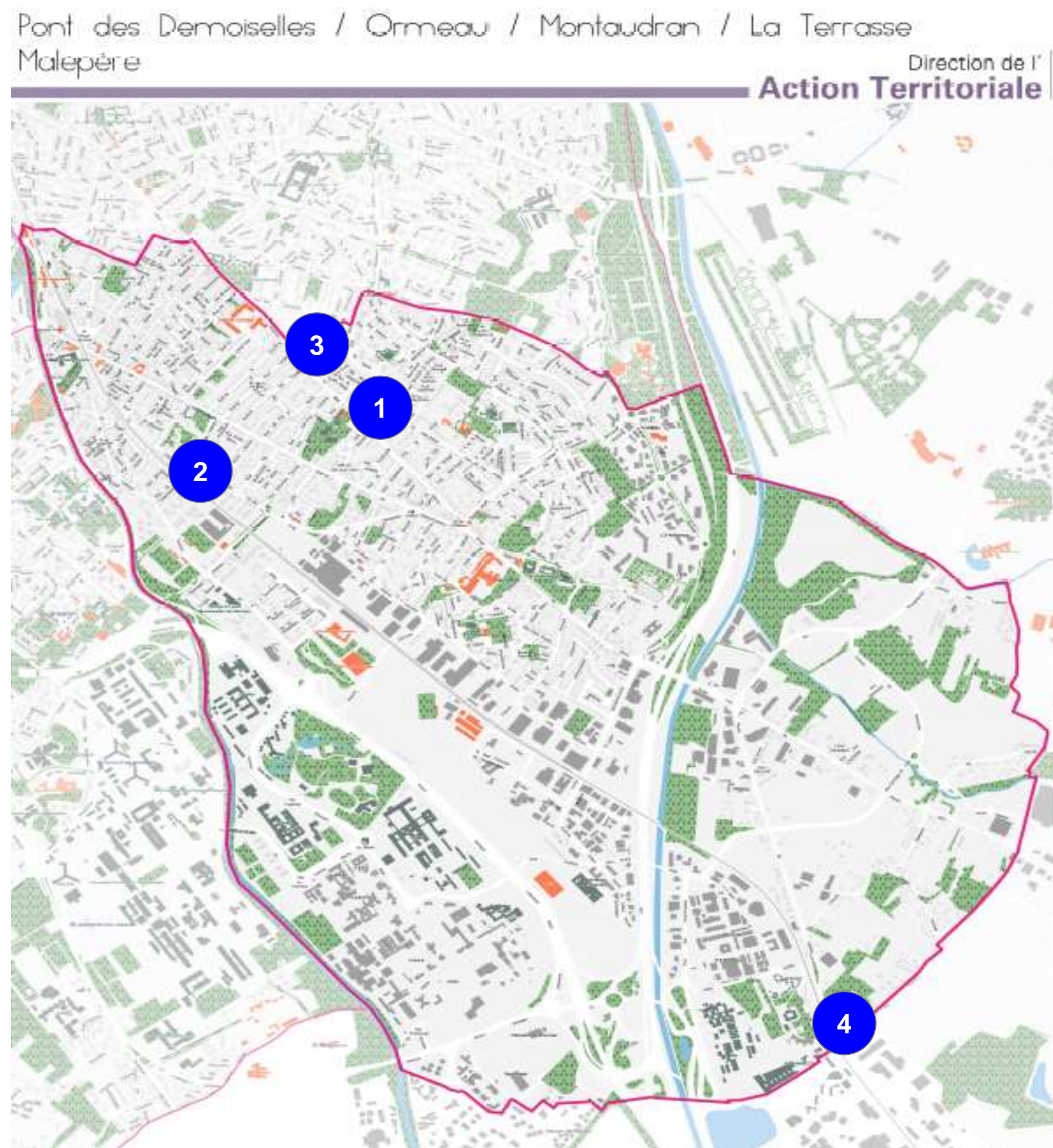
Chemin de Cayras : Implantation d'une lisse bois



Commission de Quartier 5.1

Vendredi 16 juin 2023

Etudes en cours



- 1 Rues Saint-Gervais, du Mont Vallier et chemin Mal Clabel (entre l'av. Jean Rieux et la rue Edouard Lartet) :** Mise en sens unique, matérialisation du stationnement et aménagement paysager. Concertation à venir avec les riverains.
- 2 Rue des Chardons :** Après enfouissement des réseaux secs, requalification de la voirie. Concertation à venir avec les riverains.
- 3 Rue Mireille :** Requalification de la voirie. Concertation à venir avec les riverains en présence de Laurence ARRIBAGÉ
- 4 Intersection Labège / Carmes :** Création d'un carrefour à feux.

Commission de Quartier 5.1


Vendredi 16 juin 2023

Autres travaux réalisés

Commission de Quartier 5.1

Vendredi 16 juin 2023

Réaménagement global de l'avenue de Lespinet entre le giratoire de Lespinet et le stade Struxiano




Commission de Quartier 5.1

Vendredi 16 juin 2023


**Mon
Quartier
+ Facile**

MAIRIE DE  TOULOUSE

Réaménagement global de l'avenue de Lespinet entre le giratoire de Lespinet et le stade Struxiano



L'avenue de Lespinet a fait l'objet d'un réaménagement global de qualité dans sa partie comprise entre le parking Struxiano et le rond-point Anatole Emoul (giratoire Lespinet).

En complément des travaux d'enfouissement des réseaux secs (Enédis, Eclairage public, et Télécom), les travaux ont consisté à :

- créer une piste cyclable bidirectionnelle en site propre
- refaire la chaussée en intégrant des plateaux ralentisseurs pour réduire la vitesse et sécuriser les traversées piétonnes,
- repositionner et réaménager les arrêts de bus Herbettes, Aérodrome et Latécoère
- matérialiser des places de stationnement
- implanter une station vélo Toulouse à l'angle de l'avenue de Lespinet et de l'avenue des Herbettes.

Commission de Quartier 5.1

Vendredi 16 juin 2023

Fin des travaux de renforcement des berges du Canal du Midi au droit du boulevard de la Méditerranée en avril 2023



Commission de Quartier 5.1

Vendredi 16 juin 2023


**Mon
Quartier
+ Facile**

MAIRIE DE  TOULOUSE

Fin des travaux de renforcement des berges du Canal du Midi au droit du boulevard de la Méditerranée en avril 2023



APRÈS TRAVAUX



Commission de Quartier 5.1

Vendredi 16 juin 2023

Mon
Quartier
+ Facile

MAIRIE DE  TOULOUSE

Fin des travaux de renforcement des berges du Canal du Midi au droit du boulevard de la Méditerranée en avril 2023



Visite de chantier faite le 16 janvier 2023 en présence de M. ESNAULT et de sa collègue Mme DUFFRAISSE, accompagnés des services de Toulouse Métropole, des entreprises intervenant et de l'association de quartier des résidents du Pont des Demoiselles

Commission de Quartier 5.1

Vendredi 16 juin 2023



Visite des travaux réalisés faite le 9 juin 2023 en présence de Jean Luc MOUDENC, Maire de Toulouse, et de M. Clément RIQUET, Mme Cécile DUFFRAISSE et M. Emilion ESNAULT

Ces travaux ont été réalisés de janvier à mars 2023.
Coût de l'opération : €1,1 millions.


**Mon
Quartier
+ Facile**

Rue Superbagnères : Plantation de 7 arbres de 3m de hauteur dont 4 magnolias et 3 ormes.



Commission de Quartier 5.1

Vendredi 16 juin 2023


**Mon
Quartier
+ Facile**

Rue Superbagnères : Plantation de 7 arbres de 3m de hauteur dont 4 magnolias et 3 ormes.



AVANT LES PLANTATIONS




APRÈS LES PLANTATIONS

Commission de Quartier 5.1

Vendredi 16 juin 2023

Réalisation d'une fresque - passage de la Piste des Géants



Commission de Quartier 5.1

Vendredi 16 juin 2023


**Mon
Quartier
+ Facile**

Travaux en cours

Commission de Quartier 5.1

Vendredi 16 juin 2023

Réalisation de la salle polyvalente chemin de la Butte et création d'un espace vert arboré de 1 600 m² avec jeux pour enfants, tables de pique-nique et bancs.



Commission de Quartier 5.1

Vendredi 16 juin 2023

Calendrier : Travaux fin 2023 / ouverture début 2024


Mon
Quartier
+ Facile

Réalisation de la liaison piétonne entre l'aire de jeux des jardins de la ligne et l'avenue de Lespinet



Commission de Quartier 5.1

Vendredi 16 juin 2023

Calendrier : Plantations fin 2023 / début 2024


Mon
Quartier
+ Facile

Rénovation globale des locaux de l'ASCM - Création et ouverture de la salle de danse GONIN



Commission de Quartier 5.1

Vendredi 16 juin 2023

Rénovation des locaux de l'ASCM :

**Maintien des activités sur d'autres sites.
Réouverture prévue : septembre 2023**

Coût de l'opération : € 700 000.

Création et ouverture de la salle de danse GONIN :

Le nom de la salle a fait l'objet d'une consultation sur « JeParticipe », les résultats sont les suivants :

- **Salle GONIN : 22 votes**
- Emilie BIGOTTINI, 9 votes
- Louis ORLANDI, 3 votes
- Pierre CONTE, 0 vote
- Carlos GARDEL, 5 votes


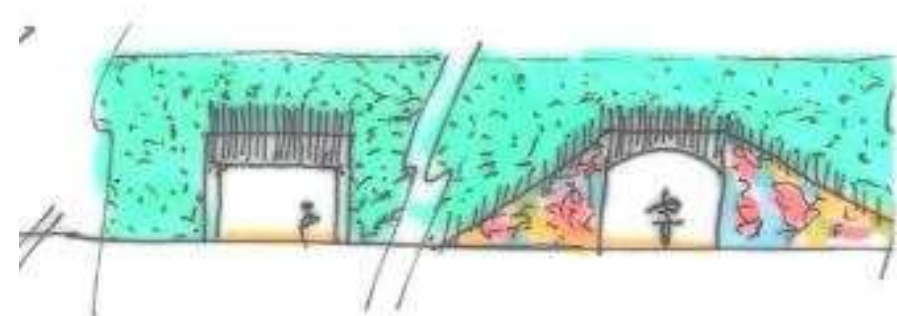
Coût de l'opération : € 700 000

Travaux en projet

Commission de Quartier 5.1

Vendredi 16 juin 2023

Liaison modes doux (piétons/cycles), rue Villet



La concertation démarrera cet été et se poursuivra à la rentrée.

Une réunion publique / atelier avec présentation du projet sera organisée à la rentrée ainsi qu'une permanence qui se tiendra à la Mairie de Quartier de l'Ormeau.

Lorsque ces dates seront arrêtées, elles seront notamment communiquées sur jeparticipe.metropole.toulouse.fr.

Objectif de livraison : fin 2025 / début 2026, sous réserve de contrainte technique. Par ailleurs, les travaux devront se faire en lien avec Autoroutes du Sud de la France.

Coût : ~ €6 millions

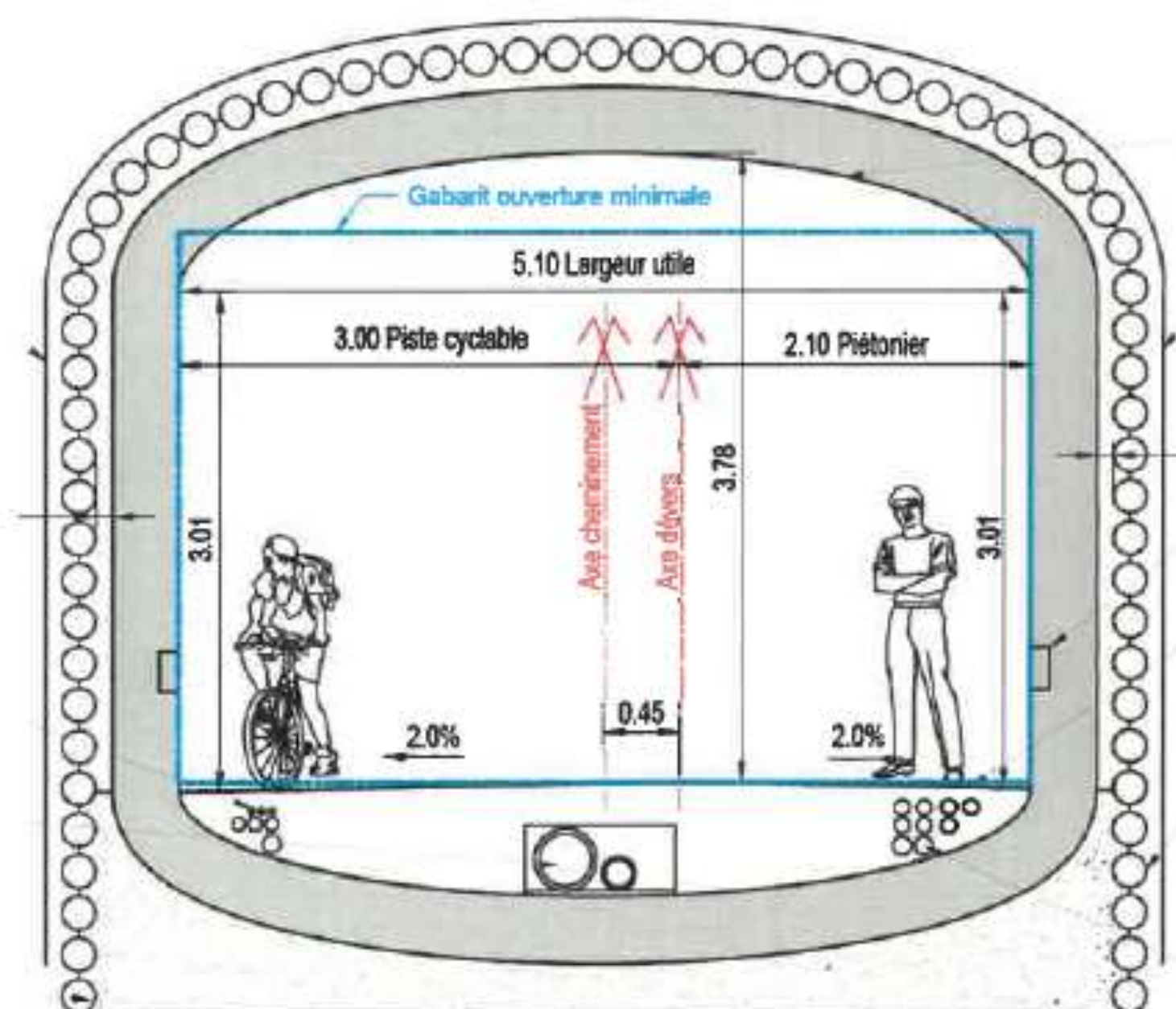
Liaison modes doux (piétons/cycles), rue Villet

LMSE - Concertation - Avril 2023

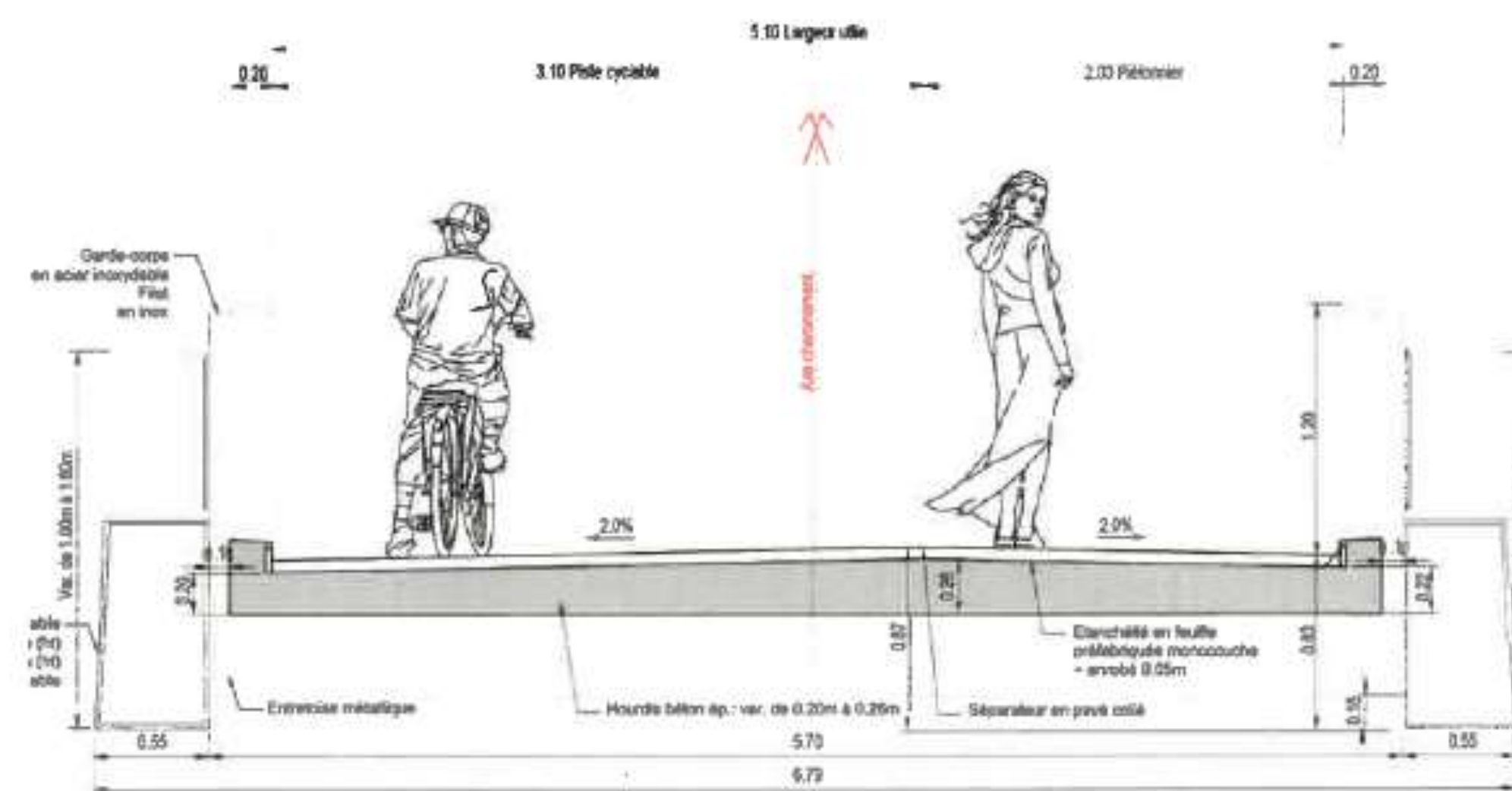


Coupes fonctionnelles des ouvrages

TREMIE SOUS A61




PASSERELLE SUR L'HERS



Commission de Quartier 5.1

Vendredi 16 juin 2023

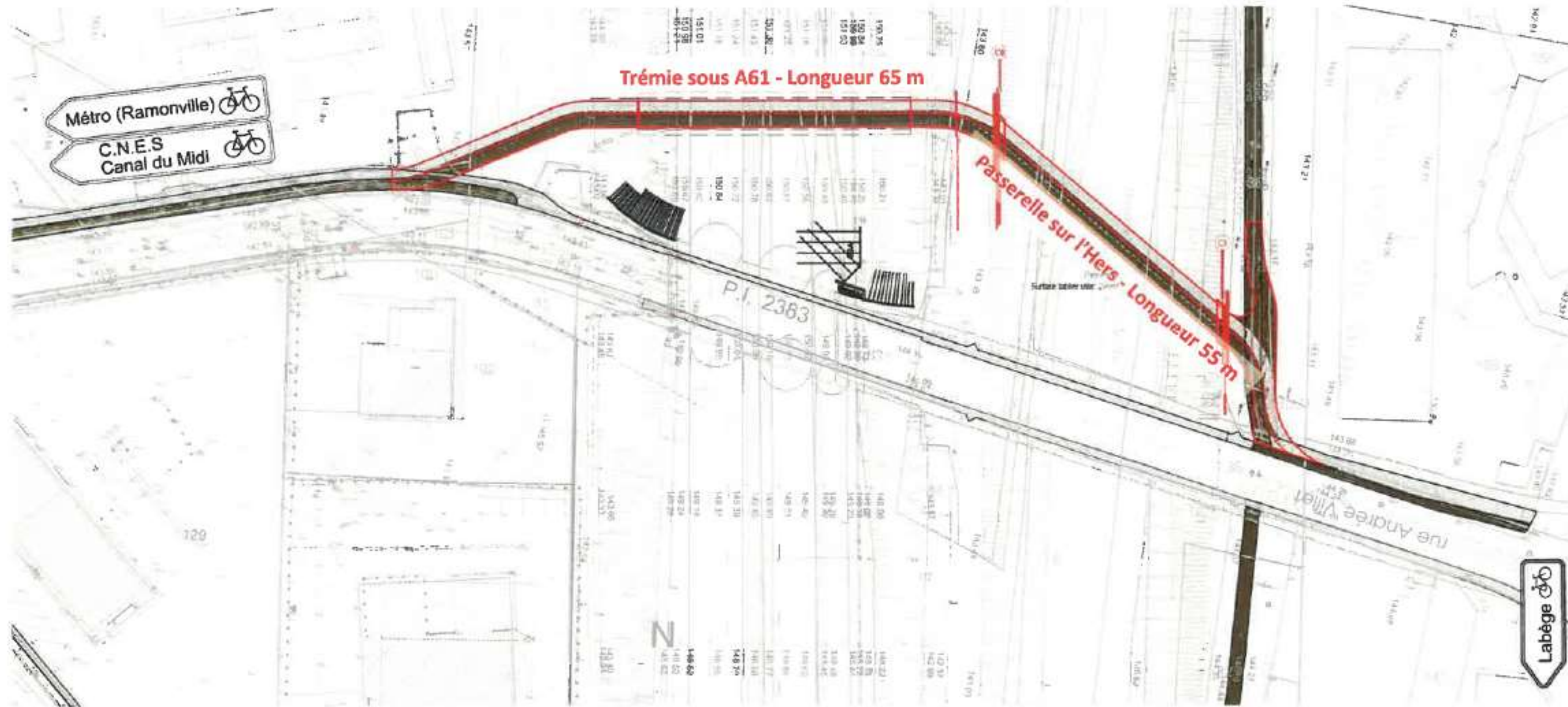


Liaison modes doux (piétons/cycles), rue Villet

LMSE - Concertation - Avril 2023

toulouse
métropole

Plan masse du projet



Commission de Quartier 5.1

Vendredi 16 juin 2023


Mon
Quartier
+ Facile

MAIRIE DE  TOULOUSE

Cœur de quartier Malepère – Place centrale du Faubourg Malepère avec services et équipements



- **Centralité commerciale**
- **Maison de Santé**
- **Equipement mutualisé :**
 - **Centre culturel,**
 - **Gymnase,**
 - **Médiathèque,**
 - **Espace Seniors,**
 - **Ludothèque,**
 - **Services à la population,**
 - **Club ados.**

Commission de Quartier 5.1

Vendredi 16 juin 2023


**Mon
Quartier
+ Facile**

Cœur de quartier Malepère – Place centrale du Faubourg Malepère



Commission de Quartier 5.1

Vendredi 16 juin 2023

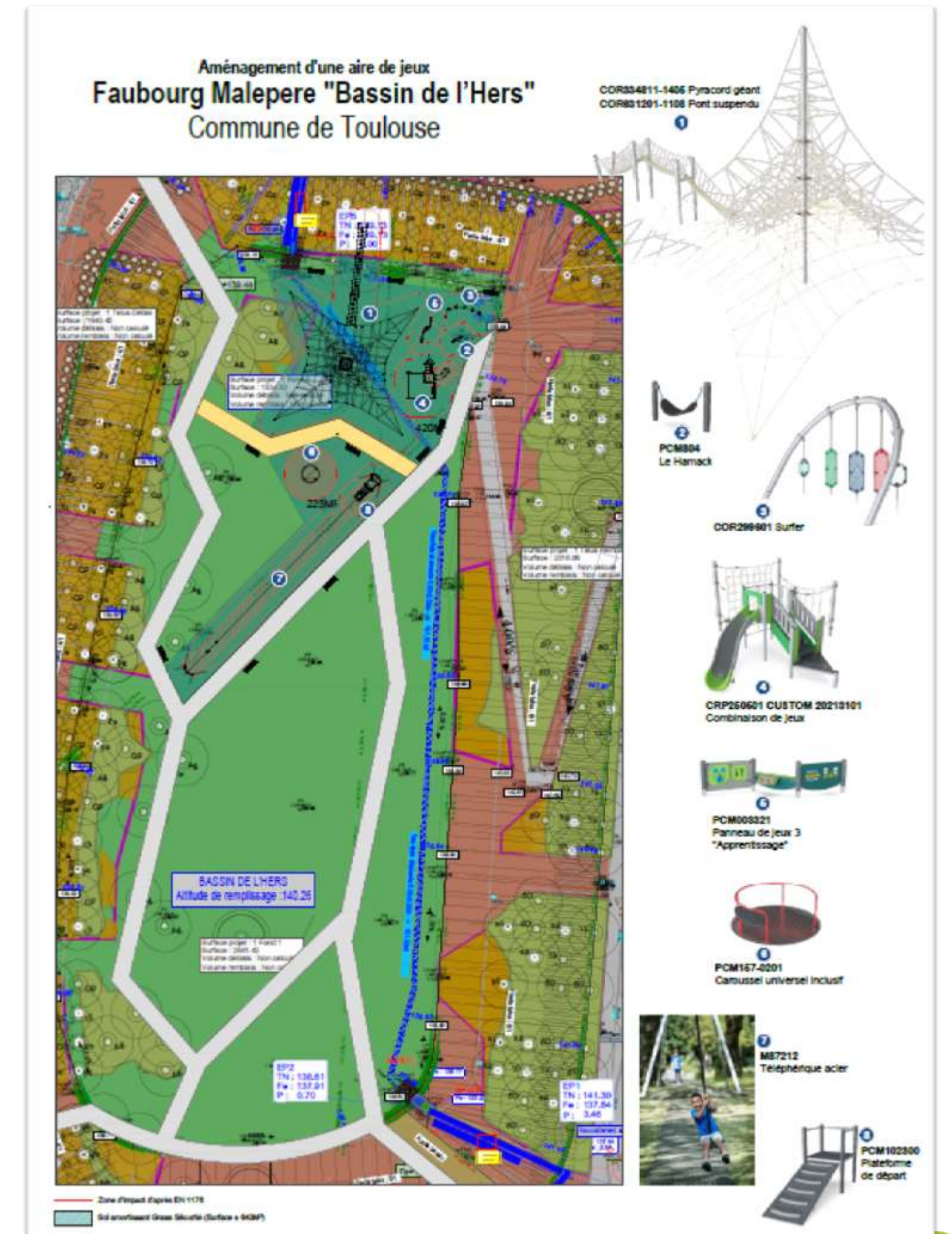

**Mon
Quartier
+ Facile**

Malepère – Future aire de jeux – Bassin de l'Hers



Commission de Quartier 5.1

Vendredi 16 juin 2023




**Mon
Quartier
+ Facile**

Malepère – Future aire de jeux – Bassin de l'Hers



Commission de Quartier 5.1

Vendredi 16 juin 2023


**Mon
Quartier
+ Facile**

MAIRIE DE  TOULOUSE

Malepère – Future aire de jeux – Bassin de l'Hers



Commission de Quartier 5.1

Vendredi 16 juin 2023

Malepère – Future aire de jeux – Bassin de l'Hers



Les travaux auront lieu fin d'année 2023/ début 2024.

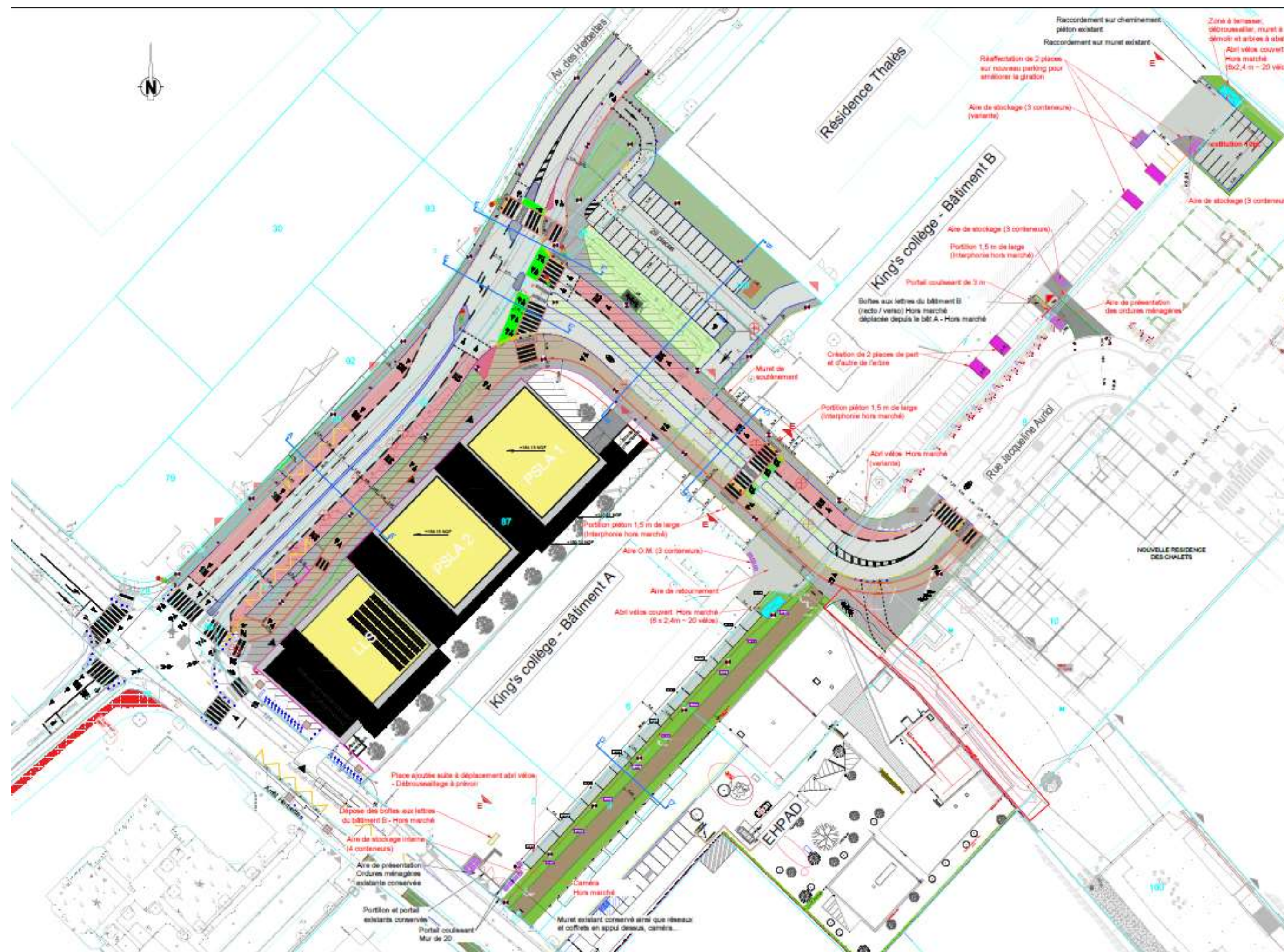
Commission de Quartier 5.1

Vendredi 16 juin 2023


**Mon
Quartier
+ Facile**

MAIRIE DE  TOULOUSE

Liaison multimodale reliant l'avenue des Herbettes à la rue Jacqueline Auriol



Création d'un couloir bus, de pistes cyclables, de trottoirs, de deux voies de circulation (1 entrante, 1 sortante) et d'un parking de 30 places de stationnement.

Une liaison piétons / cycles reliant le fond de la rue Jacqueline Auriol à l'avenue de Lespinet (le long de l'EHPAD Saint Exupéry)

Des plantations d'arbres, d'arbrisseaux et pelouse tout le long du projet.

Commission de Quartier 5.1

Vendredi 16 juin 2023

Opérations à l'étude / projetées

- **Création d'un restaurant Seniors au Pont des Demoiselles 63 Bis avenue de Saint Exupéry – objectif de livraison à la rentrée de septembre / octobre 2024**
- **Agrandissement du groupe scolaire Courrège**
- **Cœur de Quartier du Pont des Demoiselles, aménagement de la place Roger Arnaud**
- **Equipement mutualisé centre social / ludothèque à Montaudran (ouverture 2025 / 2026)**
- **Equipement mutualisé quartier Malepère, centre d'animation culturelle, Ludothèque, restaurant Seniors, Services administratifs, salle auditorium / spectacle, activités ados , etc ...)**
- **Aménagement paysager de la liaison reliant les impasses Altamira et Trutat (fin 2023 / début 2024)**
- **Agrandissement de la crèche de la Terrasse (travaux prévus cette année 2023)**
- **Agrandissement du parc de la Marcaissonne (création d'un parcours sportif, implantation d'une nouvelle aire de jeux, de jardins partagés, etc ...)**
- **Arrivée du Linéo 12 (Borderouge / Université Paul Sabatier) en passant par l'avenue Marcel Dassault, Montaudran, Herbettes ...)**
- **Ouverture d'une moyenne surface place Bouilloux-Laffont (Fin 2023 / 2024)**
- **Ouverture de trois maisons de santé sur les quartiers Pont des Demoiselles, Malepère et Montaudran.**

Commission de Quartier 5.1

Vendredi 16 juin 2023

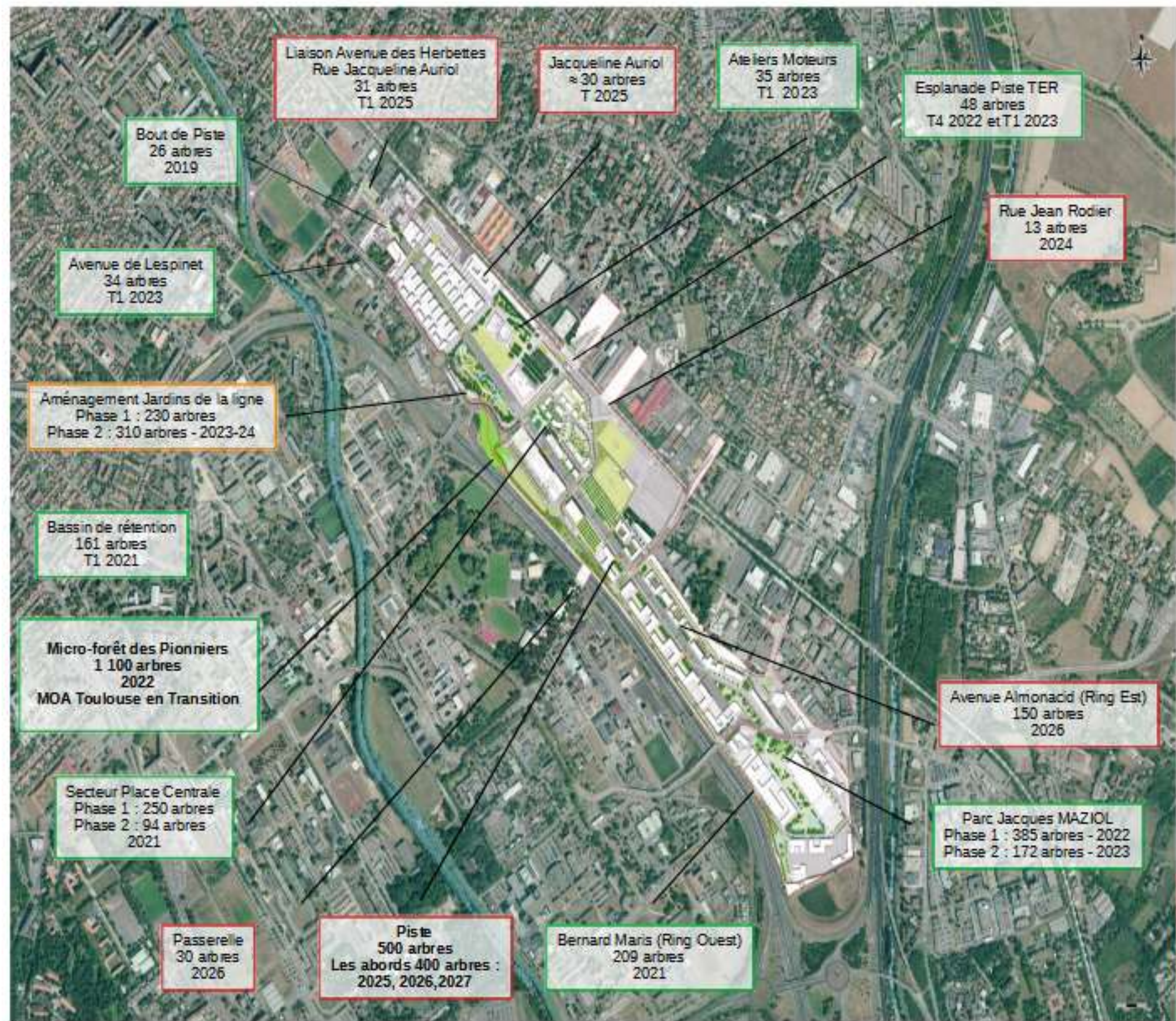

**Mon
Quartier
+ Facile**

La végétalisation de la Piste de Montaudran et de ses abords

Commission de Quartier 5.1

Vendredi 16 juin 2023

Programme de plantations à Toulouse Aerospace



Le programme des plantations

Objectif : 3 500 arbres

Arbres plantés : 2 900



Parc Jacques MAZIOL



Entre le B 612 et l'ECA, 385 arbres sont plantés sur le parc Campus d'Innovation Baptisé Parc Jacques MAZIOL

Bassins et noues pour intégrer les pluies

250 arbres sont plantés en bord des noues et bassins en plus des essences arbustives qui favorisent le développement de la biodiversité (faune flore)



Commission de Quartier 5.1

Vendredi 16 juin 2023


**Mon
Quartier
+ Facile**

Les jardins de la ligne



250 arbres plantés et 231 à venir sur le jardin du Brésil et le renforcement des plantations du jardin de l'Argentine.

Protection et mise en valeur des arbres de l'époque Air France et développement des plantations



Développement des espaces verts et des plantations aux abords de la Halle de la Machine et de l'Envol des Pionniers 42 arbres préservés complétés par 40 arbres sur le parking.

Protection et mise en valeur des arbres de l'époque Air France et développement des plantations




Plantations aux abords de la Halle de la Machine et de l'Envol des Pionniers 35 arbres devant les ateliers moteurs

Développement des plantations



Secteur Place Bouilloux-Laffont : 344 arbres ; Esplanade Aérodrome : 68 arbres, au bout de piste 26 arbres

Développement des plantations



Avenue de Lespinet : plantation de 34 arbres

Développement des plantations

> LES ALIGNEMENTS D'ARBRES :



Avenue Bernard Maris : 300 arbres



Esplanade de l'avenue de l'Aérodrome faisant liaison avec le chemin Carrosse : 68 arbres

La végétalisation de la Piste de Montaudran et de ses abords



Projets réalisés et à venir



Les plantations effectuées sur Toulouse Aerospace en accord avec la Direction Régionale de l'Environnement de l'Aménagement et du Logement et l'Office Français de la Biodiversité, respectent une palette végétale de variétés d'essences d'arbres prenant en compte l'évolution climatique.

Projets à venir – La végétalisation de la Piste




Mon
Quartier
+ Facile

Projets à venir – La végétalisation de la Piste

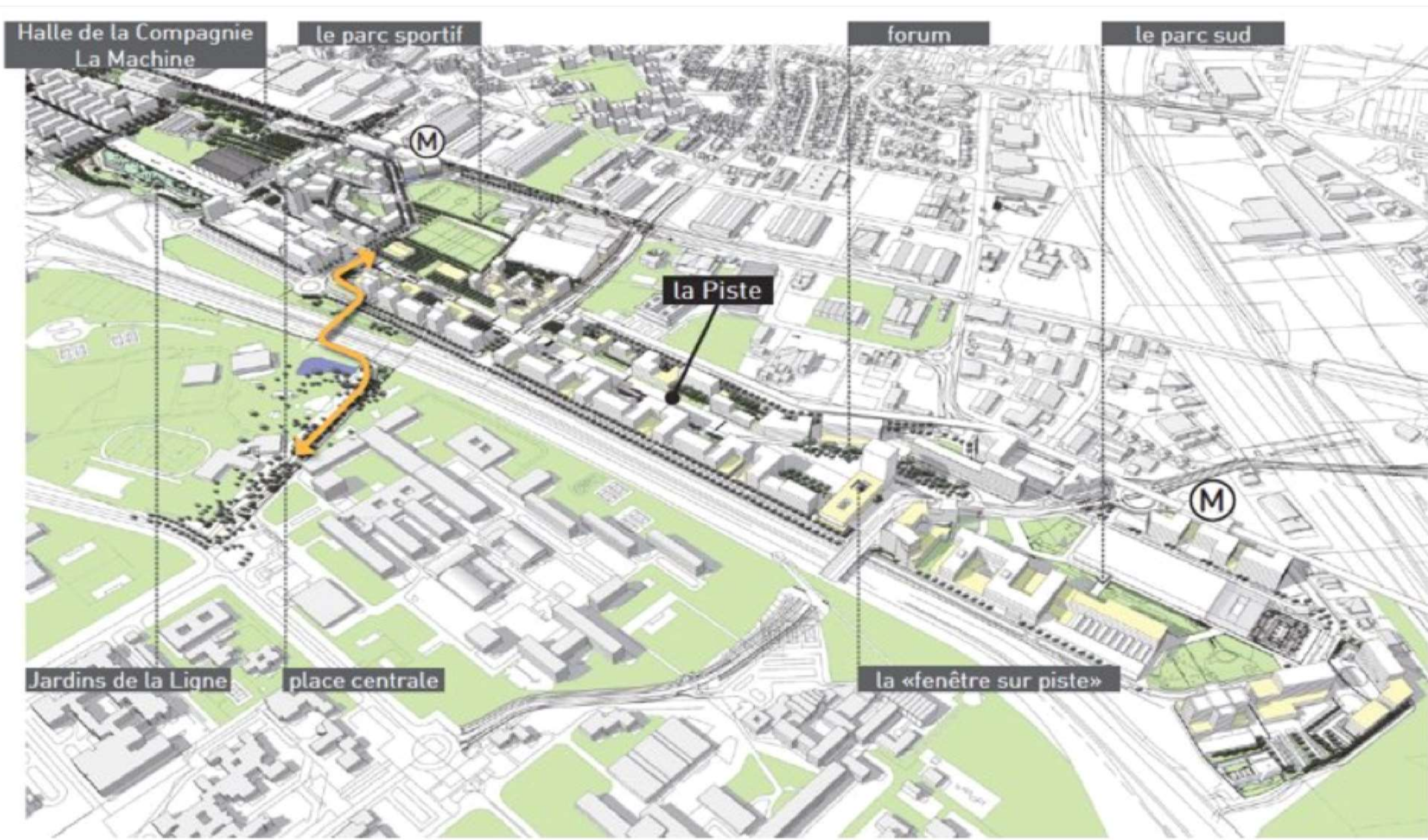



Mon
Quartier
+ Facile

Projets à venir – La végétalisation de la Piste



Projets à venir – La passerelle piétons-cycles franchissant l'A 620



Avec la passerelle franchissant l'A 620, un lien supplémentaire est envisagé pour les cyclistes et les piétons entre les quartiers existants de Montaudran, Toulouse Aerospace, sa halte TER et avec le complexe scientifique.

Projets à venir – La passerelle piétons-cycles franchissant l'A 620



- Gestion qualitative des itinéraires PMR.
- Fluidité des usages piétons et cycles.
- Insertion environnementale très qualitative valorisant la biodiversité


Mon
Quartier
+ Facile

Projets à venir – La passerelle piétons-cycles franchissant l'A 620



2 travées de 55 mètres et 52 mètres de portée.



Vue depuis le chemin de course du CREPS

Le coût du projet est de 9 millions d'euros

- Études : 2023 -2024
- Consultation des entreprises : 2^{er} semestre 2024
- Travaux : De septembre 2024 à septembre 2026

Le Réseau Express Vélo (REV 11 Est) et la piste cyclable sur l'avenue Saint-Exupéry

Études de faisabilité

Commission de Quartier 5.1

Vendredi 16 juin 2023

1

Pourquoi un Réseau Express Vélo ?

1 / Un levier de décarbonation pour répondre aux objectifs du Plan Climat Air Energie Territorial de Toulouse Métropole

Stratégie climat fixant des ambitions mesurables à l'horizon 2030

-40%

Réduction de 40%
des émissions de
Gaz à Effet de Serre
par rapport à 2008

-20%

Réduction de 20%
de consommation
énergétique
par rapport à 2016

x2

Doublement de la part
locale des Énergies
Renouvelables consommées
sur le territoire

AXE 2 : Favoriser l'écomobilité et faciliter les déplacements pour rendre du temps aux Métropolitains

Ambition : « Plus de la moitié des déplacements réalisés autrement qu'en véhicules motorisés thermiques individuels à l'horizon 2030 »



2 / Un levier de décongestion dans une métropole toujours attractive



habitants/an

emplois/an



déplacements quotidiens supplémentaires à horizon 2025

40%



Ville de Toulouse



21%

72%



Proche périphérie



8%

78%



Périphérie éloignée



7%



toulouse métropole

3 / Les chiffres clés du REV



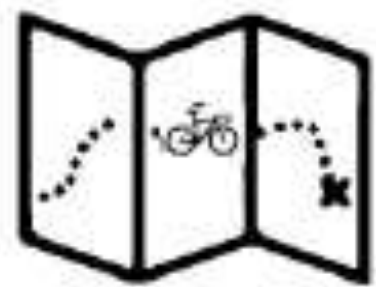
290 kilomètres sur le territoire de Toulouse Métropole

Entre 2016 et 2021 :



92 km de pistes supplémentaires

77% de cyclistes supplémentaires



14 lignes dont **2 circulaires** grande périphérie et ceinture centre ville



4 habitants sur 5 concernés (à moins d'1km)



800 000 habitants



500 000 emplois



2

Principes d'un itinéraire Réseau Express Vélo

1/ Objectifs du REV

Garantir des aménagements à haut niveau de service

- **Continuité**, lisibilité, qualité et sécurité des itinéraires
- Gestion des franchissements, carrefours et coupures
- Largeurs importantes pour garantir confort et sécurité
- Séparation des modes de déplacement (pistes séparées)
- **Aménagements tactiques pour la continuité des itinéraires**
- **Conforter la place du piéton, des TC et de la nature en ville,**
- Limiter l'impact sur les autres modes



Giratoire de la Méditerranée - Colomiers



Voie de Liaison des Ramassiers - Toulouse

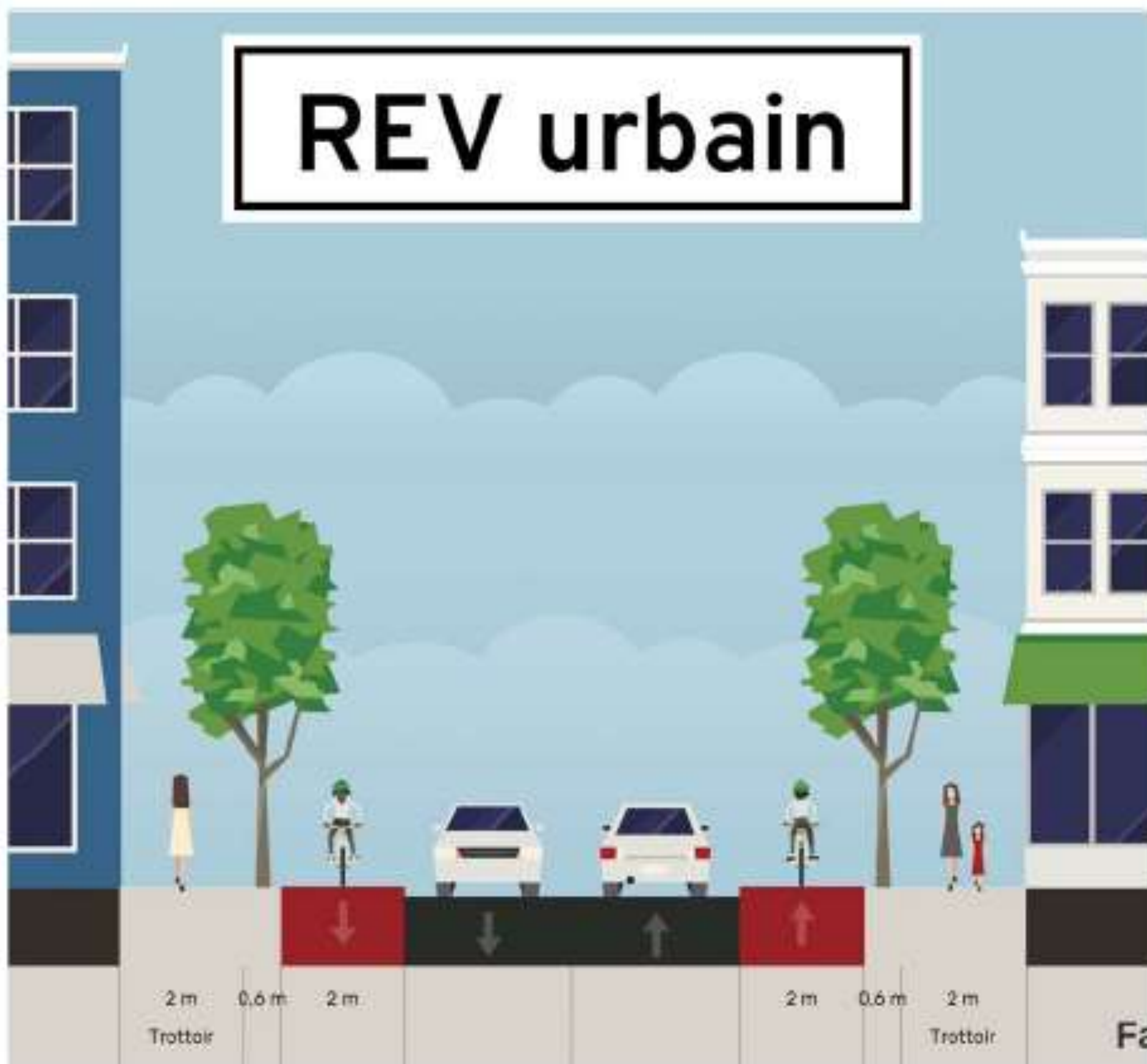


2/ Principes d'aménagement du REV



Insertion des pistes cyclables – coupes de principe (objectifs de largeurs)

REV urbain



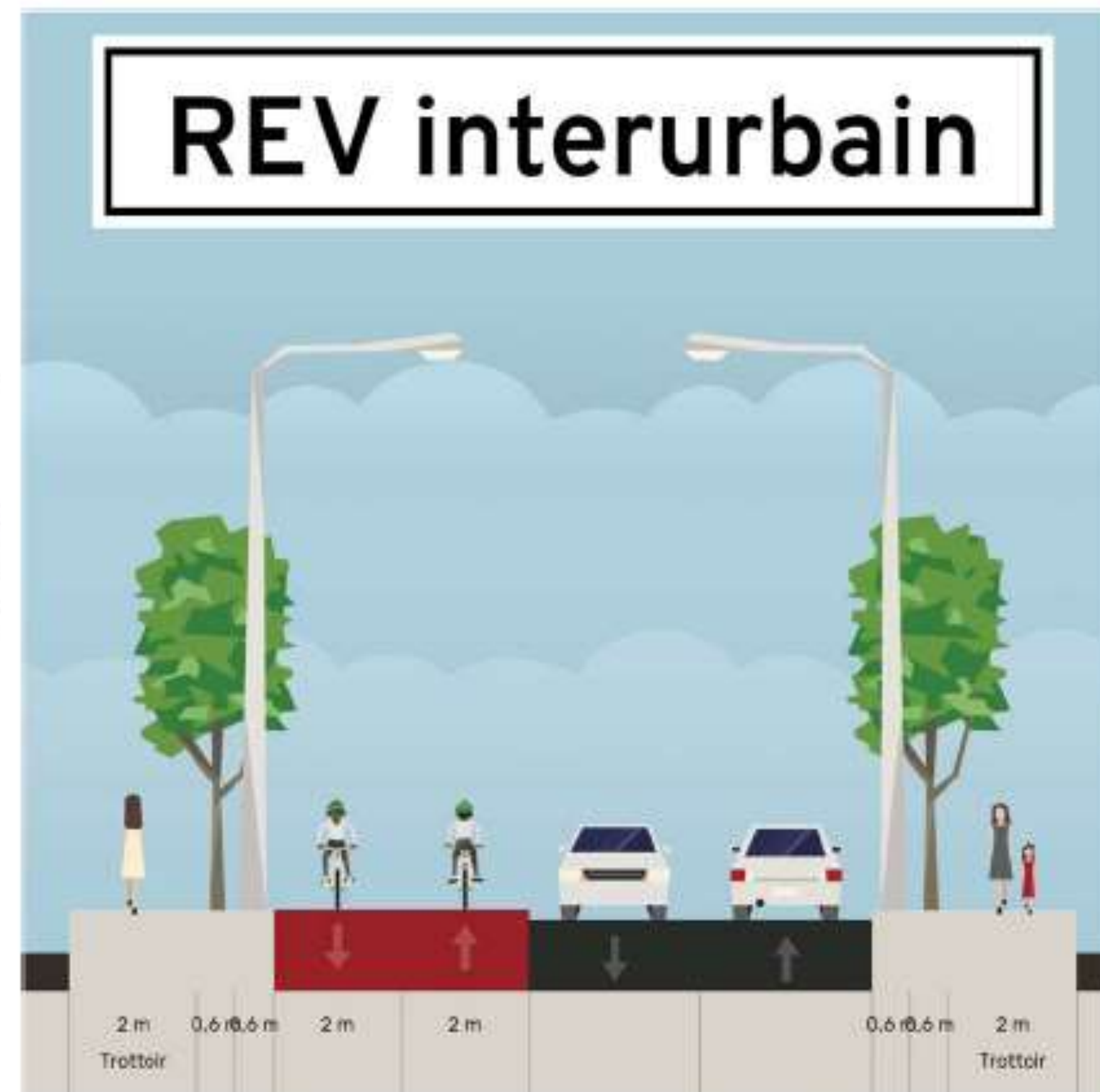
Coupes qui peuvent être réinterrogées au regard :

- de la densité de l'espace urbain traversé
- de l'emprise de façade à façade
- des besoins des autres modes
- des difficultés techniques (ouvrages d'art, procédures administratives)

Des aménagements plus légers pourront être réalisées (tactique) en attendant une requalification plus complète de l'espace public ou des acquisitions foncières.



REV interurbain



3/ Un budget ambitieux



➤ **Programmation initiale à 80 M€**



➤ A laquelle s'ajoutent **les subventions** recueillies pour les opérations cofinancées



➤ **Un budget de 100 M€ sur le mandat**



3

***La concertation REV
de l'automne 2022***

1/ Un premier bilan de la concertation:



5 réunions publiques



75 ateliers participatifs

23 lignes étudiées en ateliers cartographiques



L'animation d'une plateforme digitale

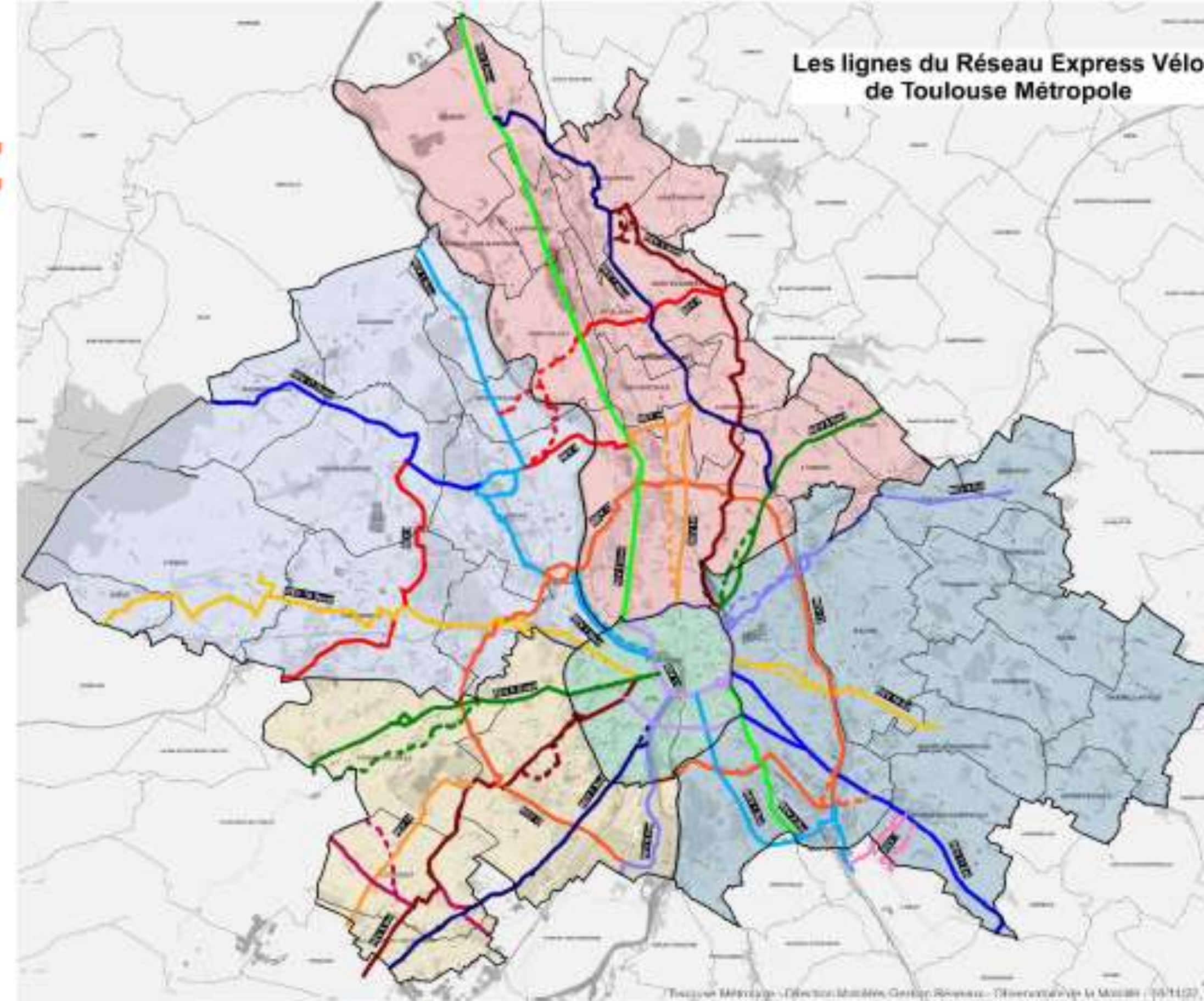
jeparticipe



Plus de 1600 participants

→ 685 en salle

→ 958 à distance



- | | |
|-------------------|---------------------|
| REV 1 Nord et Sud | REV 8 Nord et Sud |
| REV 2 Nord et Sud | REV 9 |
| REV 3 | REV 10 Est et Ouest |
| REV 4 | REV 11 Est et Ouest |
| REV 5 Nord et Sud | REV 12 |
| REV 6 Sud et Est | REV 13 |
| REV 7 Nord et Sud | REV 14 Nord et Sud |



Plus de 1300 contributions

→ 968 en salle

→ 387 à distance

4

REV 11 Est

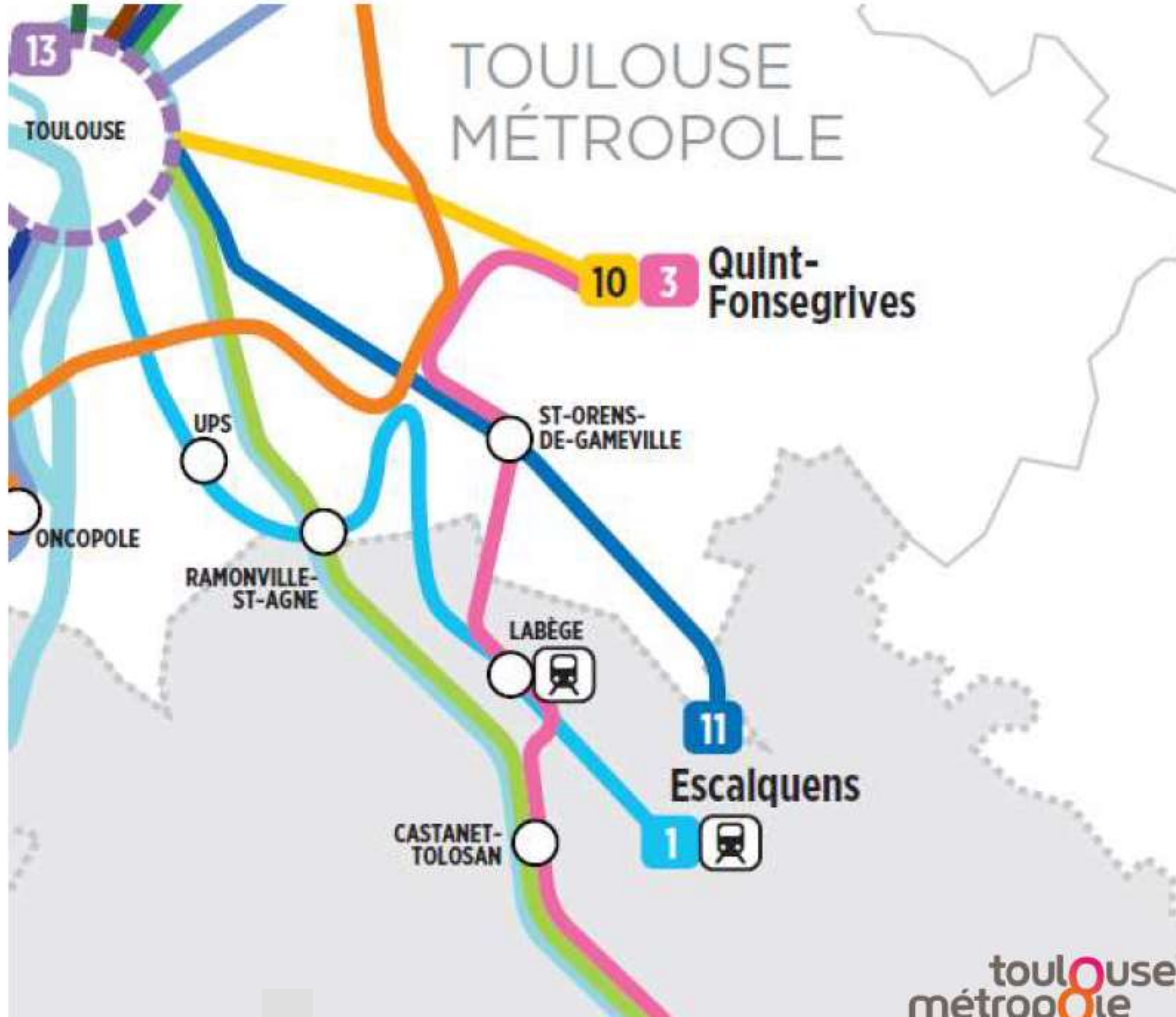
TOULOUSE – ST ORENS – ESCALQUENS

Les différents itinéraires

REV : Zoom sur le secteur Sud-Est



- 1 Escalquens > Seilh
- 2 Ayguesvives > St-Jory
- 3 Quint-Fonsegrives > Ayguesvives
- 10 Brax-Léguevin > Quint-Fonsegrives
- 11 Mondonville > Escalquens
- 12 Circulaire 1



1/ Les fuseaux étudiés en études préliminaires

TEMPS DE PARCOURS COMPARE

Entre le carrefour Revel / LMSE
et le pont des Demoiselles

Vitesse moyenne vélo = 15 km/h

Vitesse moyenne VAE = 20 km/h

REV 11 par St Exupéry

4,4 km

Vélo = 17 mn 30

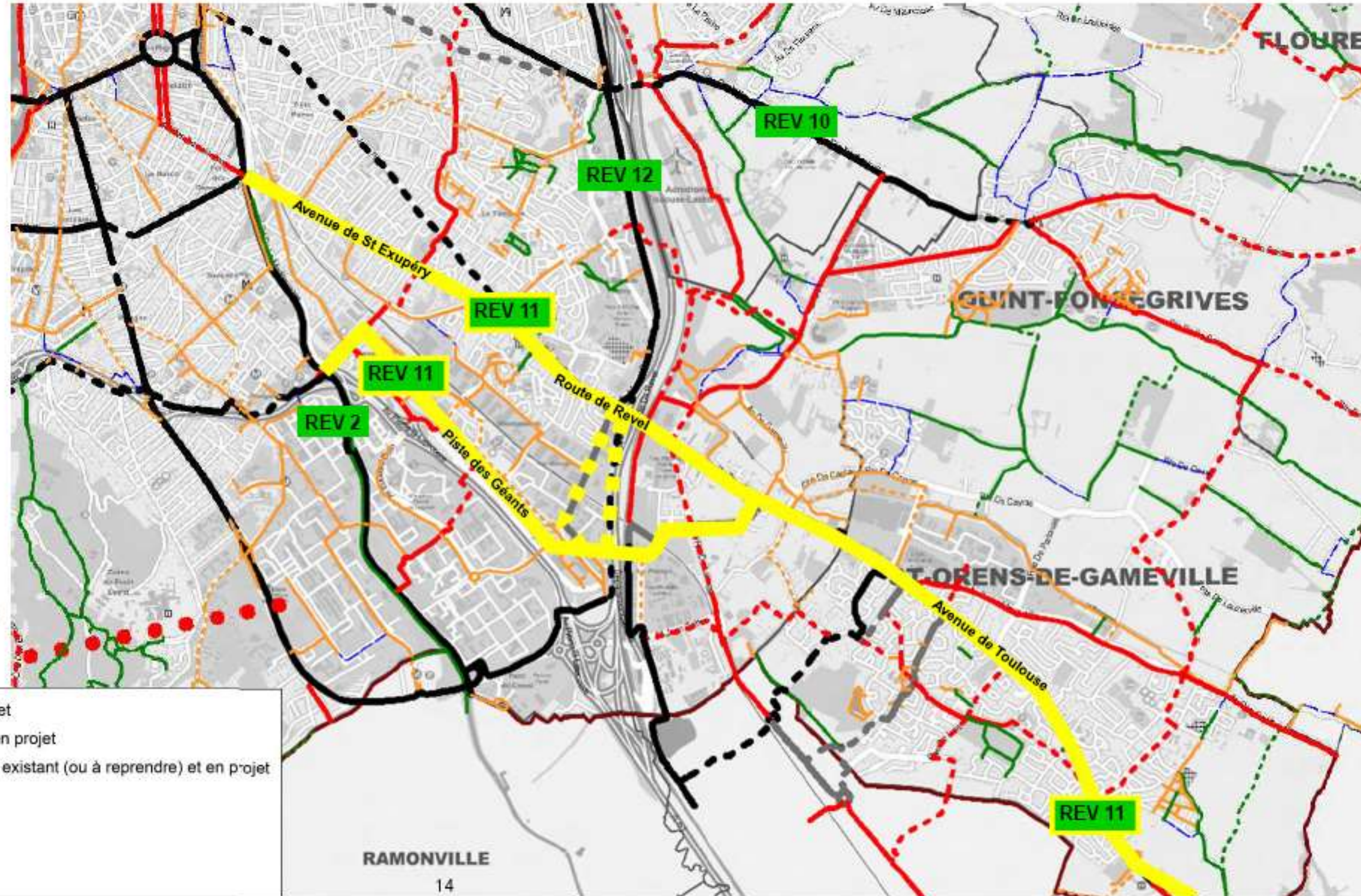
VAE = 13 mn 30

REV 11 par piste des Géants

6 km

Vélo = 24 mn

VAE = 18 mn



Les différents fuseaux possibles du REV 11 Est
Liaisons possibles

- Réseau Express Vélo existant (ou à reprendre) et en projet
- Réseau cyclable structurant existant (ou à reprendre) et en projet
- Variante du Réseau Express Vélo (ou réseau structurant) existant (ou à reprendre) et en projet
- Réseau cyclable local existant et en projet
- Réseau vert existant et en projet
- Itinéraire conseillé (sans aménagement spécifique)
- Téléo

2/ Les 2 itinéraires possibles étudiés en études préliminaires

Itinéraire 1 - ST ORENS – TOULOUSE (canal du midi) par la route de Revel et l'avenue St Exupéry

Itinéraire 2 - ST ORENS – TOULOUSE (canal du midi) par les rues St Louis du Sénégal, Nouadhibou et Villet et la piste des Géants à Montaudran

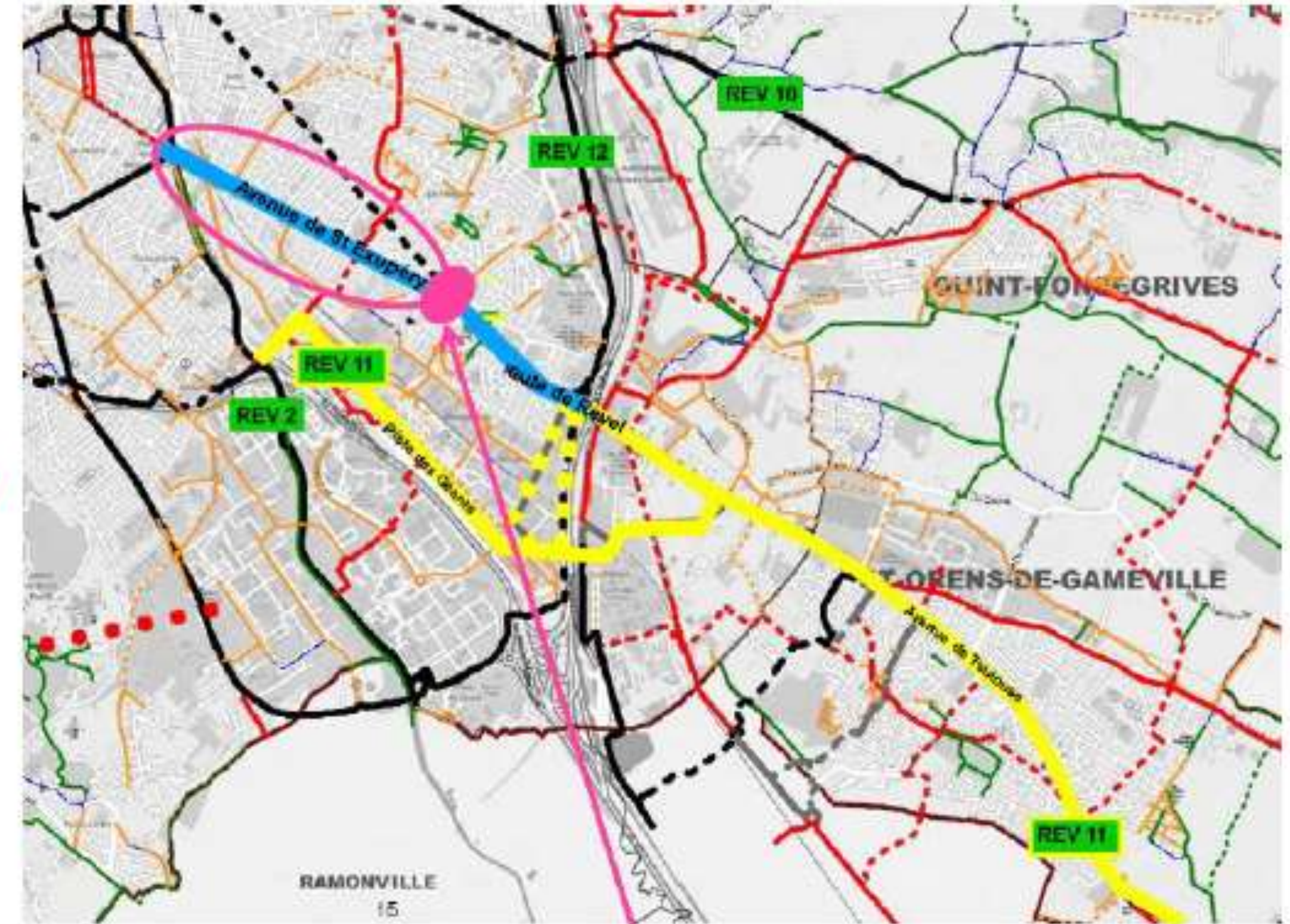
Les difficultés d'insertion de 2 pistes cyclables sur l'avenue St Exupéry sont connues en termes :

- d'impacts sur la circulation routière et le stationnement
- des travaux liés à l'arrivée du métro

Afin de prendre en compte au mieux ces impacts, il est proposé dans ce mandat :

→ d'aménager avec pistes cyclables de type « REV » via l'itinéraire par la piste des Géants à Montaudran

→ d'aménager la route de Revel avec des pistes cyclables et l'avenue St Exupéry avec des aménagements cyclables sur chaussée



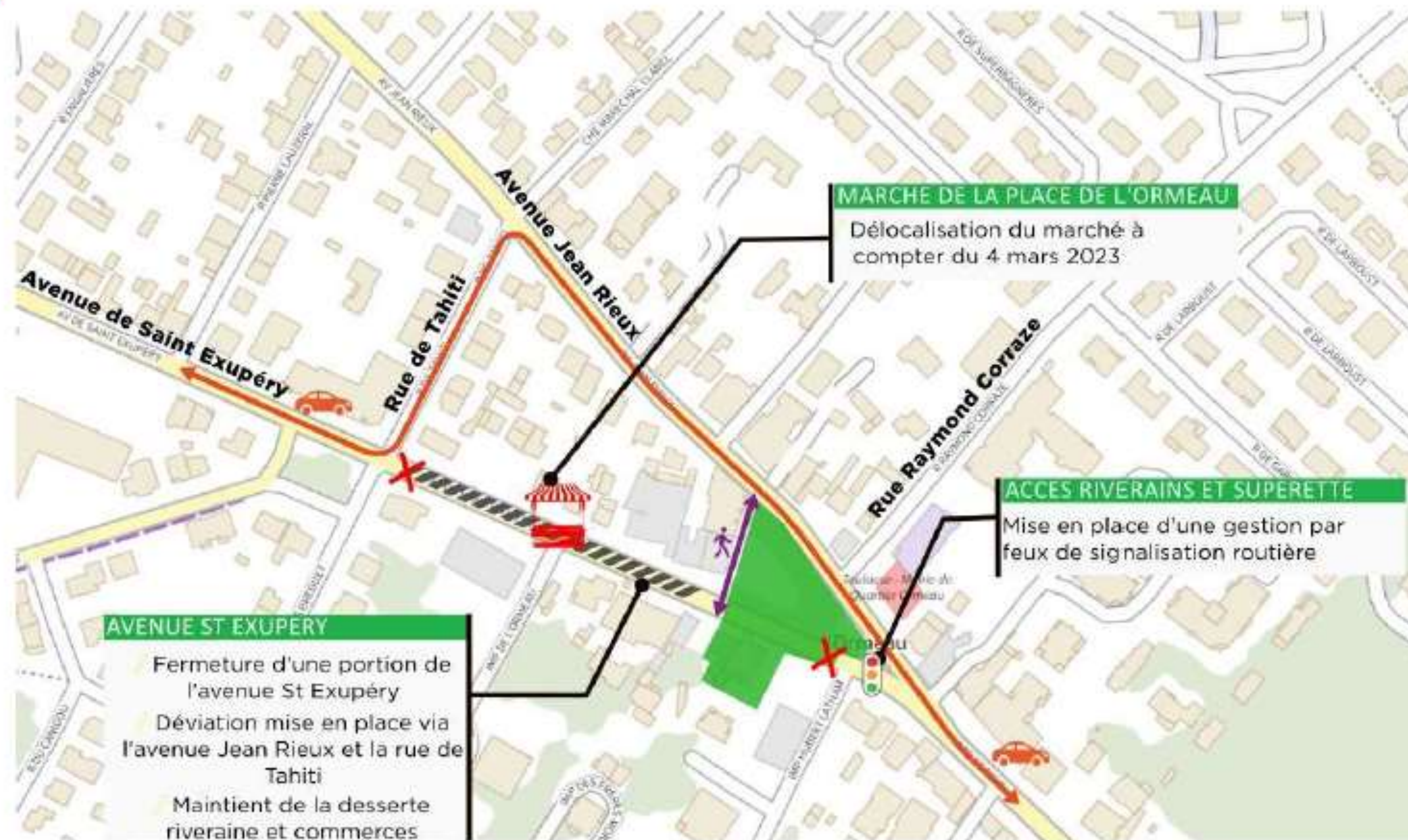
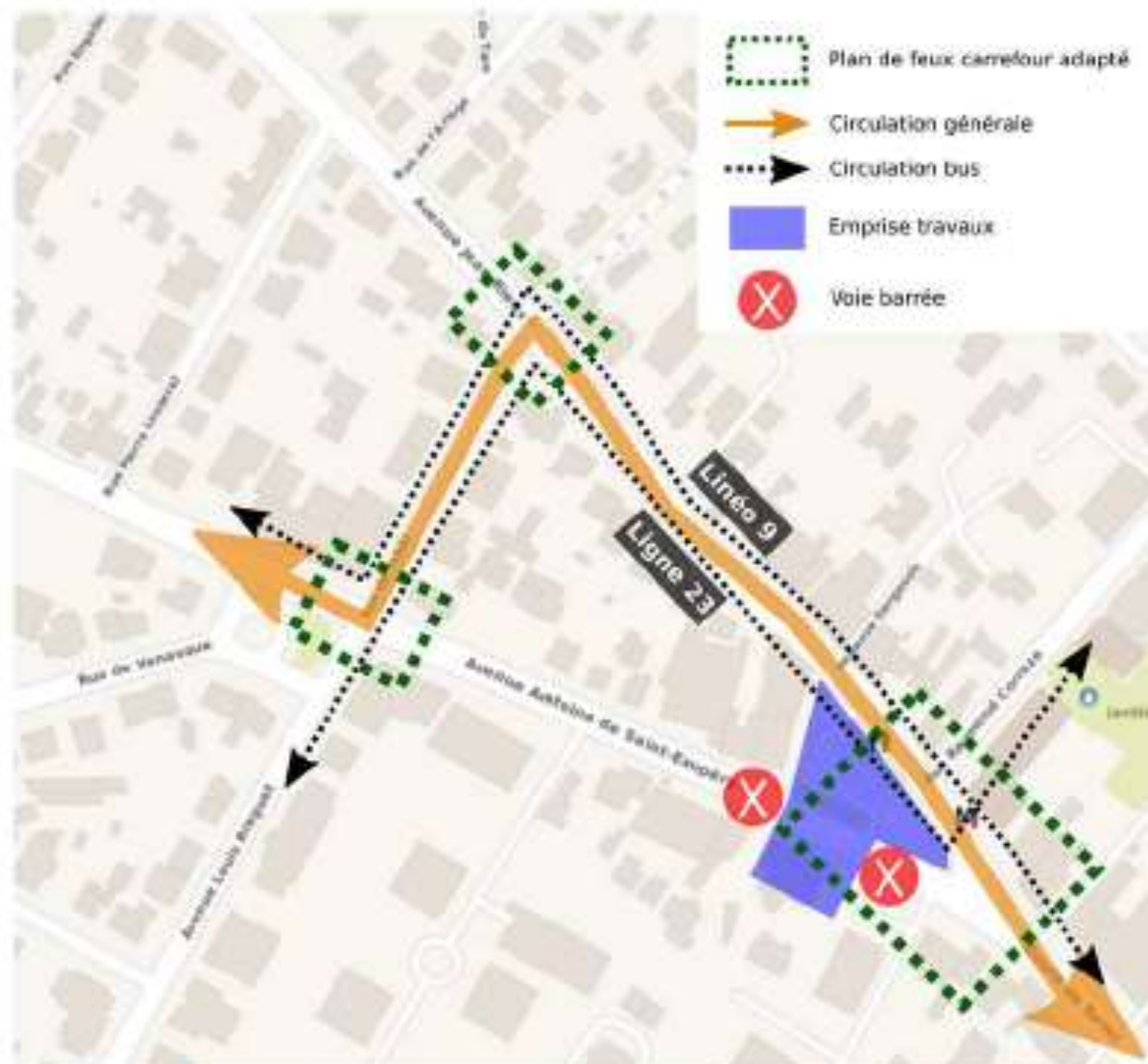
TRAVAUX STATION METRO ORMEAU



LA LIGNE C AVANCE

STATION ORMEAU

PHASE 1 A PARTIR DE MAI 2023*



Mai - Installation des emprises de chantier et dépollution pyrotechnique

Juin - installation de chantier puis démarrage des travaux de la station

T1 - Passage du tunnelier

T1 - Fin des travaux de génie civil et début des travaux d'aménagement de la station

T4 - Fin des travaux sur la station

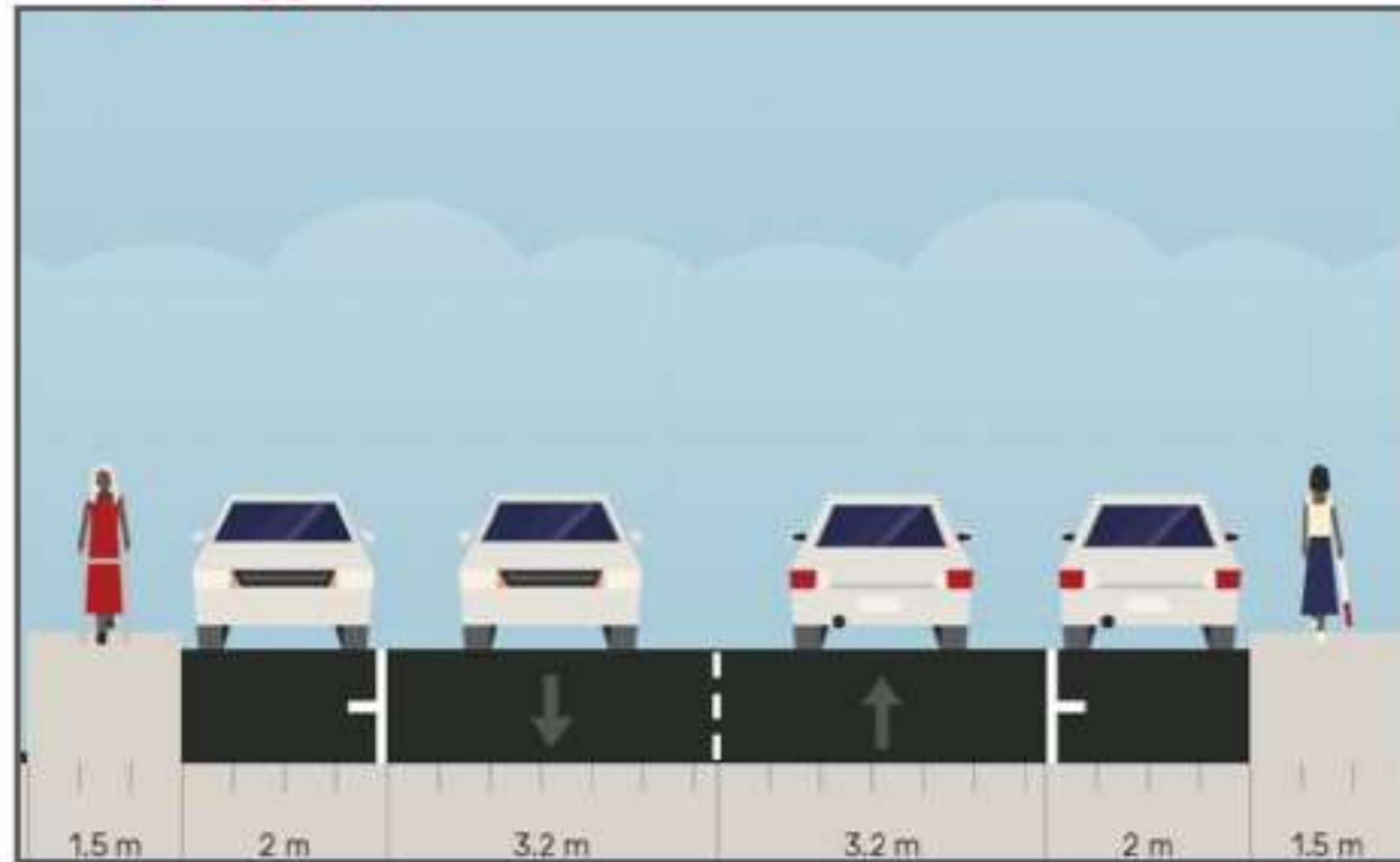


3/ Les difficultés d'insertion sur l'avenue St Exupéry

Exemple entre la voie ferrée et la place de l'Ormeau

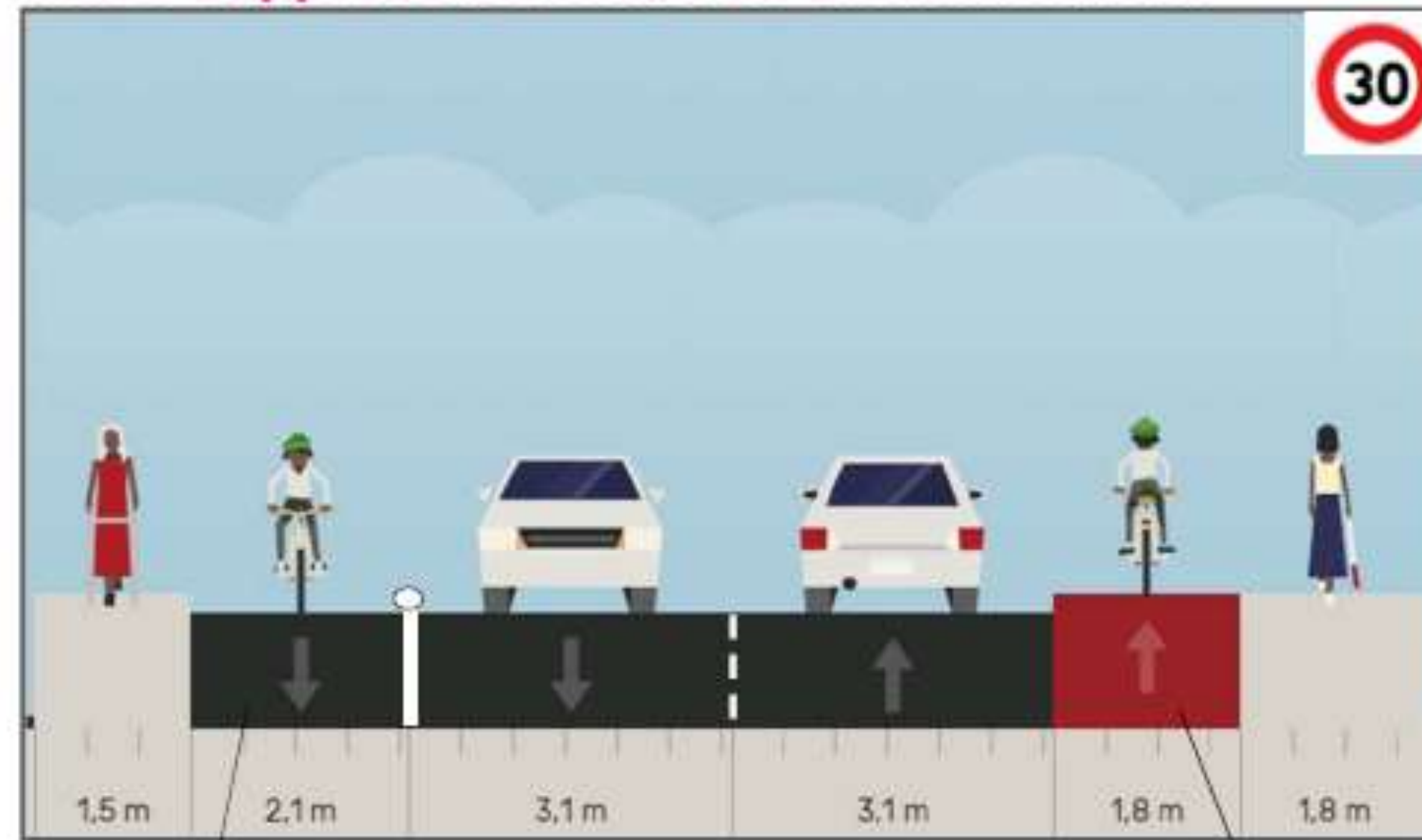
EXISTANT

Coupe type, à conforter en étude AVP



REV type

Avec suppression totale du stationnement



Utilisation stationnement peint sur chaussée

Utilisation stationnement à l'arrière d'une bordure

3/ Les difficultés d'insertion sur l'avenue St Exupéry

Exemple entre la voie ferrée et la place de l'Ormeau

PROPOSITIONS ALTERNATIVES AU REV-TYPE

Scénario 1 – bandes cyclables réduites



Scénario 2 – CVCB adapté au trafic VL (soit plus de 96% du trafic)
(cf. route de Blagnac et route de Seysses)



4/ Avenue Saint Exupéry : la fréquentation des cycles justifie la réalisation d'aménagements cyclables

Comptages :

Vélo moyenne de juin 2022 à mai 2023 (point vert)

Vers centre-ville TMJO 903, HPM 112 et HPS 65

Vers Rte de Revel TMJO 706, HPM 35 et HPS 73

→ 1 609 vélos / Jour en moyenne (2 sens confondus)

Comptages Permanents Tous Véhicules 2022 (en bleu)

Vers centre-ville TMJO 4124 HPM 253 et HPS 331

Vers Rte de Revel TMJO 4979 HPM 349 et HPS 383

→ 9 103 véhicules / Jour en moyenne (2 sens confondus)



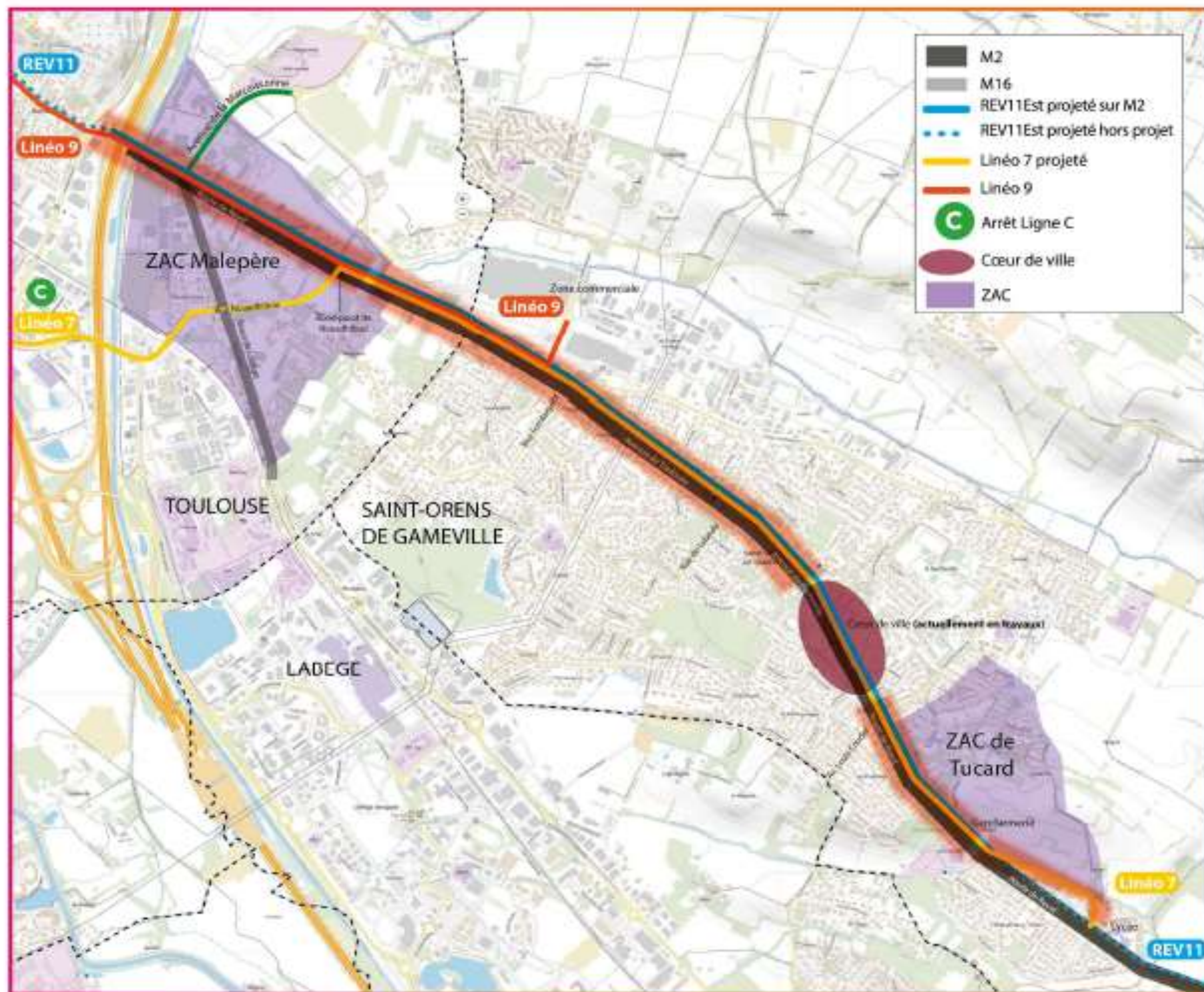
5

REV 11 Est

TOULOUSE – ST ORENS – ESCALQUENS

**Les propositions à l'étude
par section**

1/ Lycée de Saint-Orens – LMSE – Périphérique



Projet de requalification du Cœur de Ville de Saint-Orens (M2) actuellement en travaux, insertion de 2 pistes cyclables monodirectionnelles sur l'ensemble du périmètre

1/ Lycée de Saint-Orens – Périphérique

Séquence sous la rocade

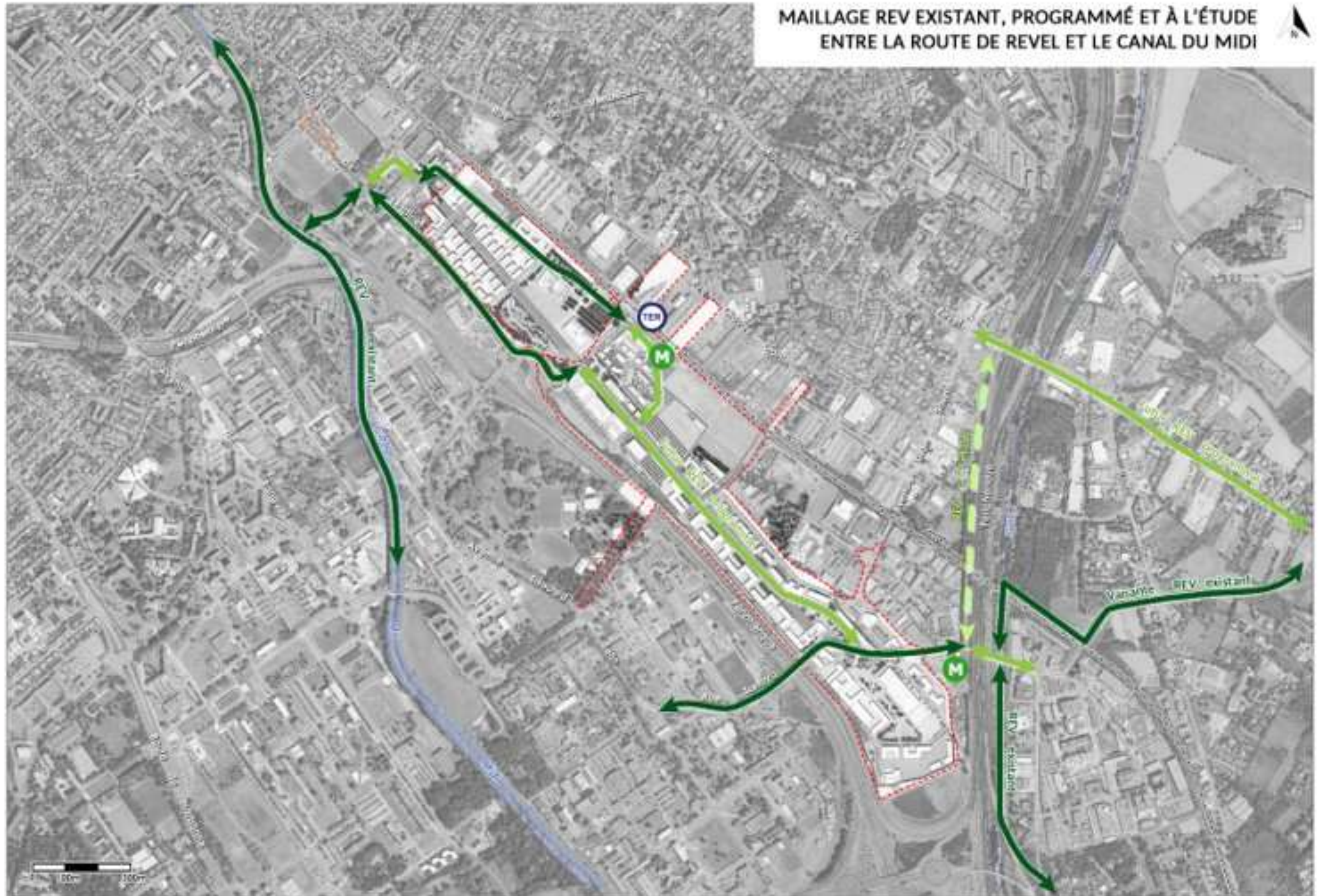


- Création d'un REV de 2 m de chaque côté de la voirie
- Aménagement de trottoir de 2 m de chaque côté
- Pas d'impact sur les voies existantes



>> Passage sous la rocade

2/ LMSE – Villet – Piste des Géants – Herbettes – Auriol – Canal



2/ LMSE + Franchissement de l'A620

LMSE (Rues Nouhadibou, Saint-Louis du Sénégal)



← Rue Nouhadibou
Toulouse, Occitanie
Google Street View
févr. 2023 Voir plus de dates



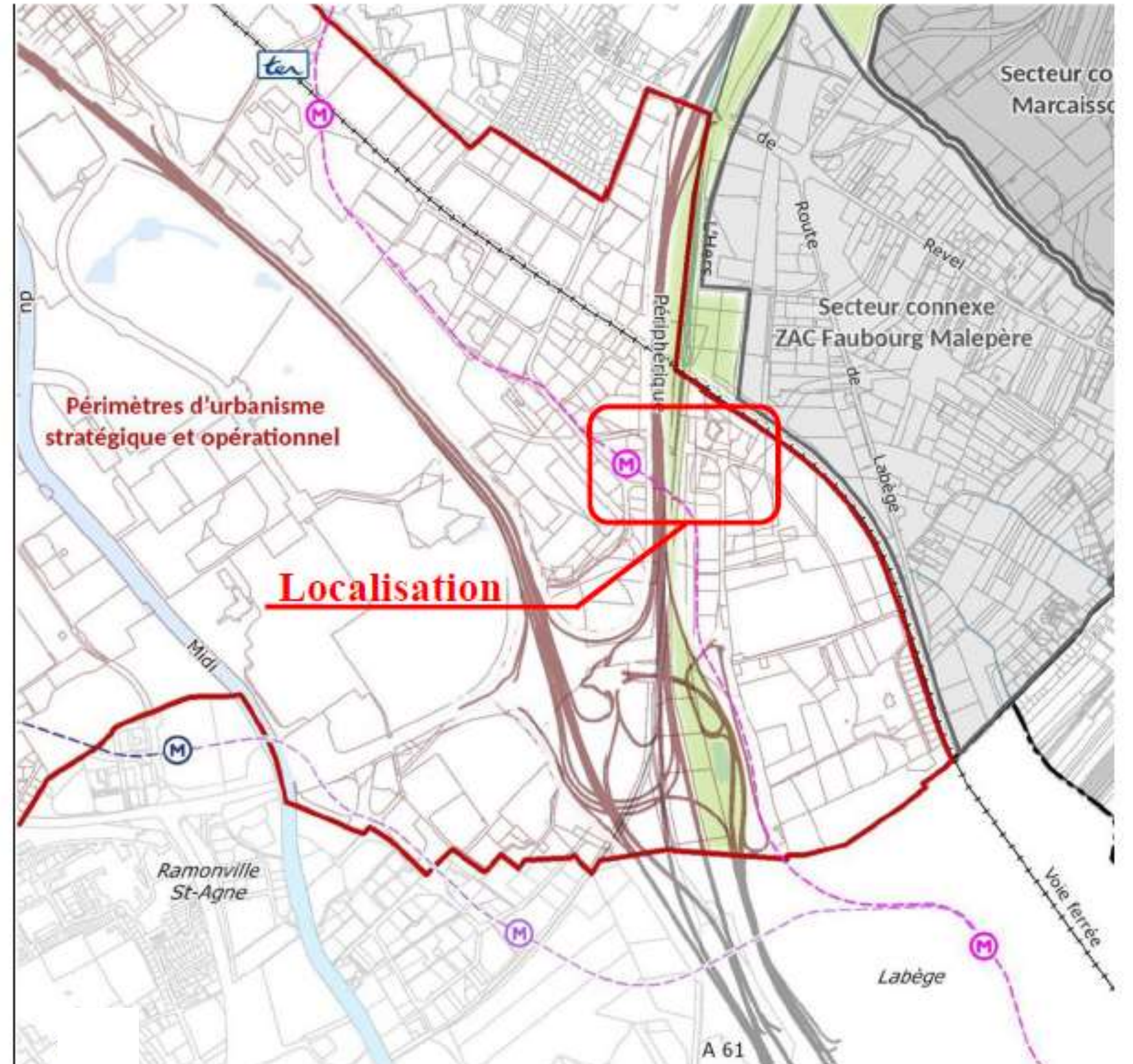
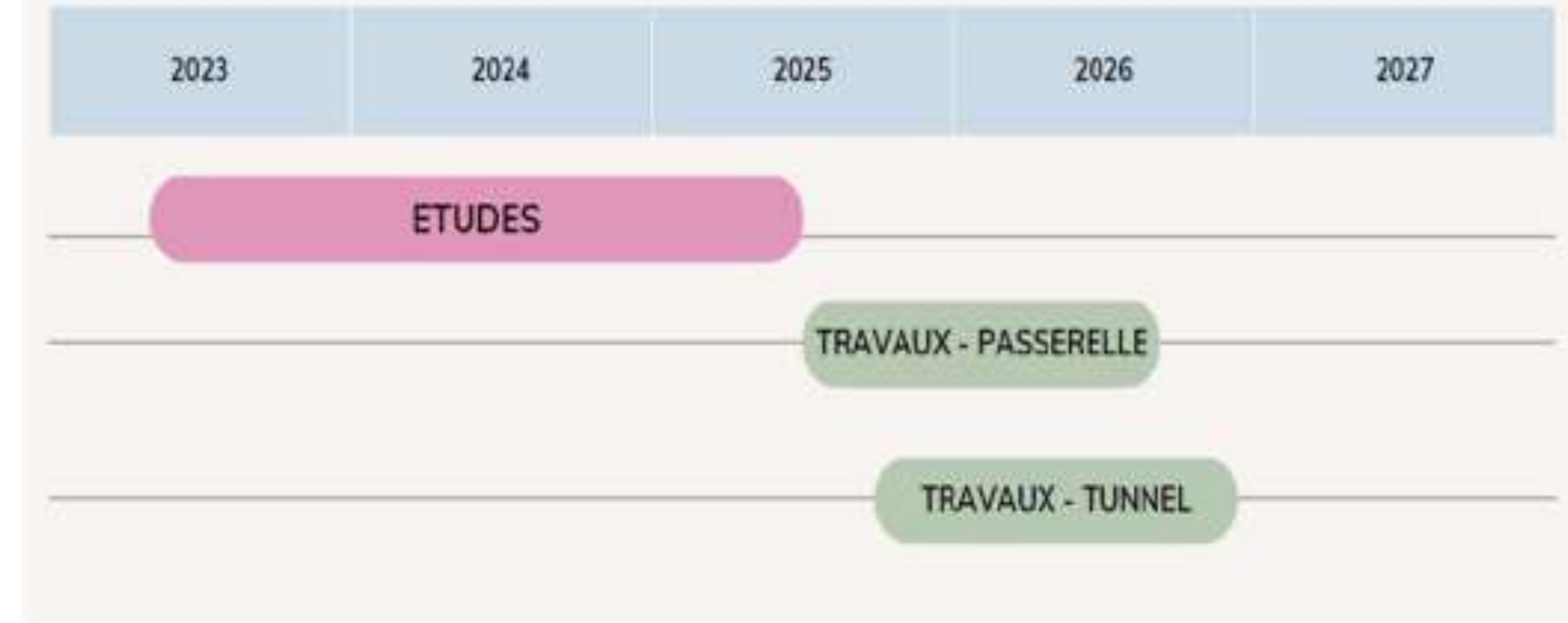
Google

Navigation controls including a compass, zoom in (+) and zoom out (-) buttons, and a street view pegman icon.

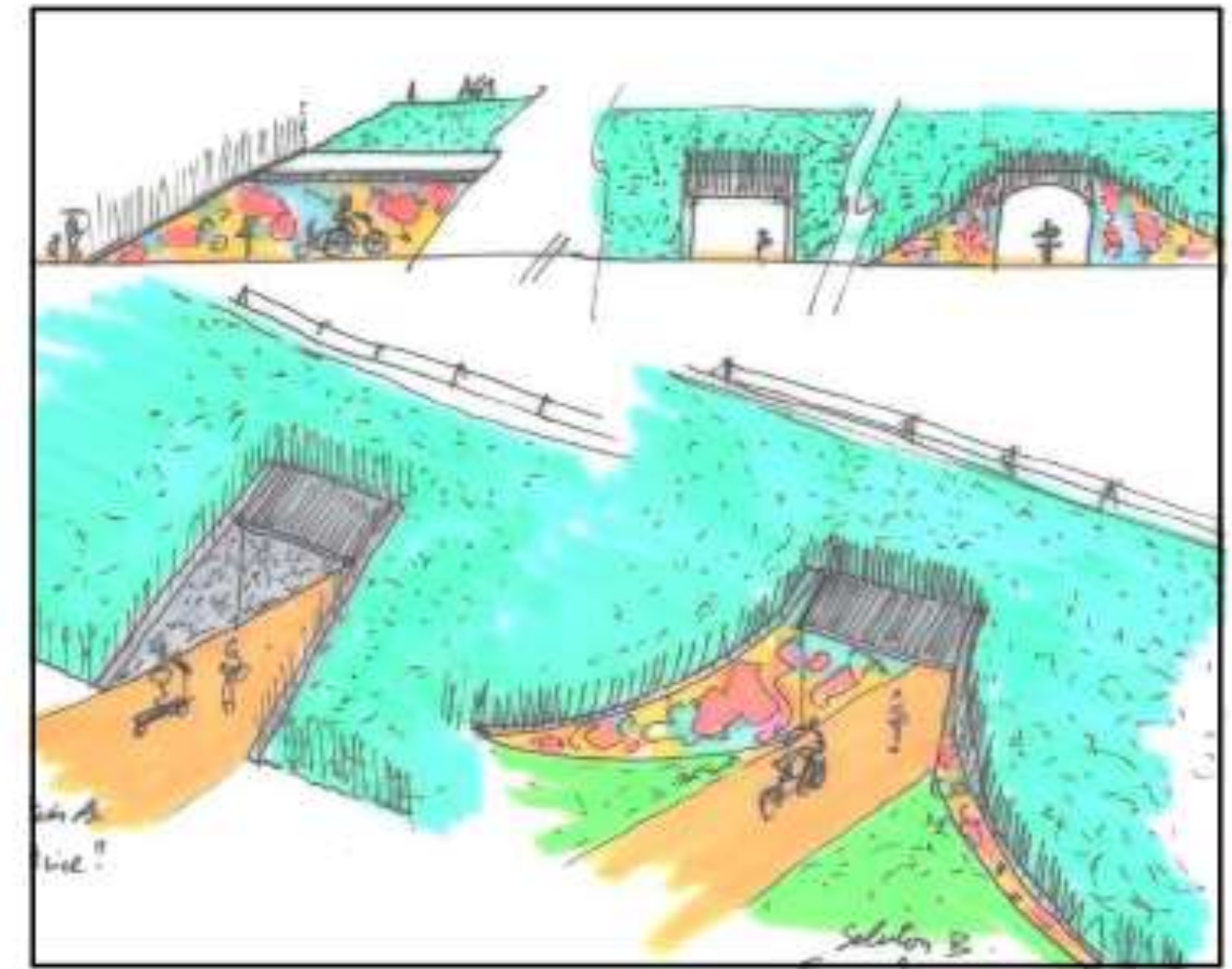
2/ LMSE + Franchisements

Passerelle modes actifs franchissant l'A62 et l'Hers

Etat existant



2/ LMSE + Franchissement de l'A620



1/ Piste de géants à Montaudran

TOULOUSE AEROSPACE

Des espaces publics qui accompagnent le développement de la ZAC et ses abords

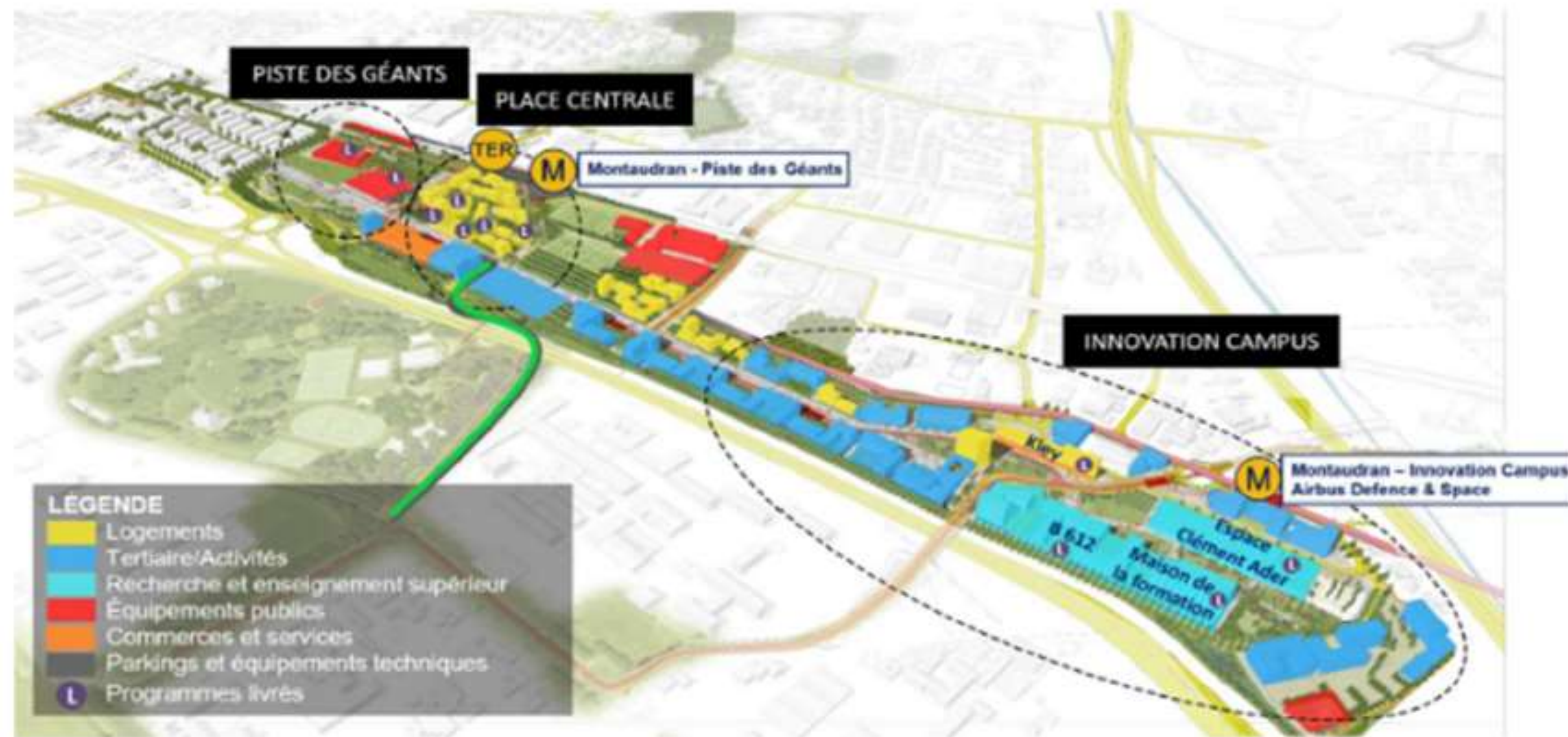


Parc Jacques Maziol

Projet de végétalisation de l'ancienne Piste Air France

2/ LMSE + Franchissement de l'A620

Passerelle modes actifs franchissant l'A620



La liaison douce entre le campus universitaire de Rangueil et Montaudran est inscrite dans le projet de la Zone d'Aménagement Concerté Toulouse Aerospace.

En accord avec le Schéma Directeur Immobilier et d'Aménagement du Campus Universitaire de Rangueil, sous maîtrise d'ouvrage de l'Université Fédérale Midi-Pyrénées, le projet Toulouse Aerospace propose donc cette connexion piétonne et cyclable du campus universitaire vers :

- la halte TER et la future station de métro,
- les résidences estudiantines,
- les commerces et services de proximité (, cinéma, supermarché, restaurant coiffeur, bar, imprimeur,...).

Un projet qui relie les quartiers existants de Montaudran et Toulouse Aerospace au complexe scientifique de Rangueil

2/ LMSE + Franchissement de l'A620

SETEC TPI, KNIGHT Architect et Urbicus est le groupement retenu pour assurer la Maitrise d'oeuvre



Le coût du projet est de 9 millions d'euros.

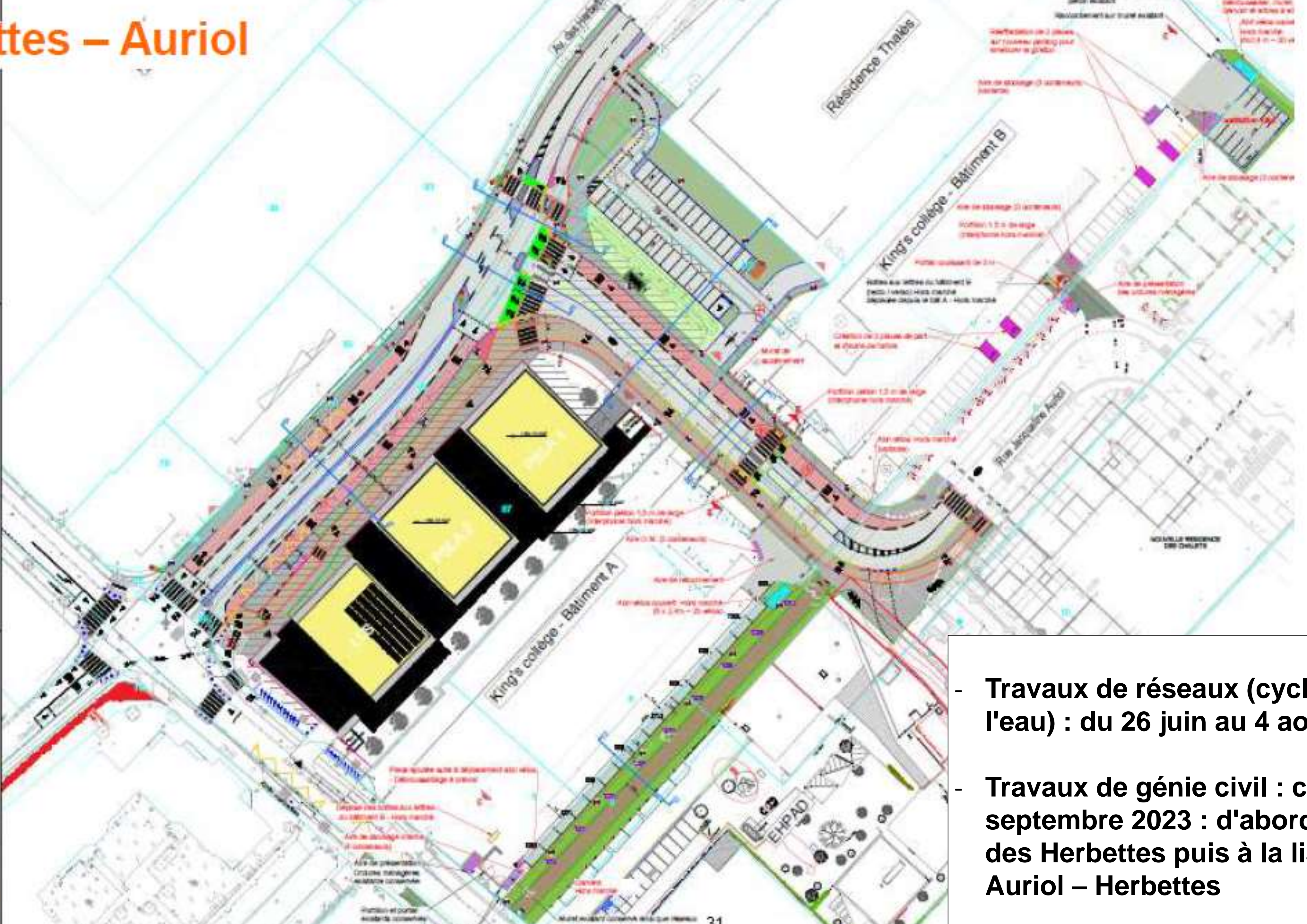
Études : 2023

Consultation des entreprises : 1^{er} semestre 2024// Travaux : De septembre 2024 à septembre 2026

2/ Herbettes – Auriol

TABLEAU DES MODIFICATIONS			
Code	Libellé	Statut	Remarque
A	Travaux de réseaux	En cours	
B	Travaux de génie civil	En cours	
C	Travaux de voirie	En cours	

Légende	
	Travaux de réseaux
	Travaux de génie civil
	Travaux de voirie



- Travaux de réseaux (cycles de l'eau) : du 26 juin au 4 août
- Travaux de génie civil : courant septembre 2023 : d'abord avenue des Herbettes puis à la liaison Auriol – Herbettes

6

CALENDRIER

Concertation

Etudes

Travaux

Section Canal – périphérique :

Etudes

- validation du programme : mi 2023
- études : 2023 – 2024

Concertations

- 2023 : validation du programme

1^{ère} réunion : section Pont des Demoiselles – Par du Petit Prince :

Mardi 20 juin à 19h

à l'Espace du Pont des Demoiselles

63 Bis avenue Saint Exupéry

Salle de spectacle (au fond du patio).

2^{ème} réunion : la section Par du Petit Prince – Route de Revel :

Jeudi 29 juin à 19h

à la salle polyvalente du Christ Roi

26 rue de l'Aude

(parking et présence d'attache vélos).

- 2024 : présentation du projet détaillé

Travaux

- piste des Géants et CDV St-Orens : travaux en cours
- route de Revel – avenue St Exupéry : possibles à compter de 2025



Merci pour votre attention

Vie de notre quartier

Commission de Quartier 5.1

Vendredi 16 juin 2023

Fête de quartier le 13 mai 2023 à la Maison Malepère route de Labège : animations, musique, buvette et expositions toute la journée



Crédits photos : Airimage

Commission de Quartier 5.1

Vendredi 16 juin 2023



Crédits photos : Airimage

Festival de l'Air – Samedi 10 juin 2023 - Place Marcel Bouilloux Lafont



Festival de l'Air

Samedi 10 juin
à partir de 10h

Les commerçants
TOULOUSE AEROSPACE
Montaudran

ANIMATIONS & DÉMONSTRATIONS GRATUITES POUR TOUS
CINÉMA | COMMERCE | RESTAURANTS

avec la participation de **HOLLÉ-MACHINE**, **L'ENVOL DES PIONNIERS**, **TOULOUSE AEROSPACE**

Sortie N°20 Toulouse Aerospace / Complexe Scientifique
Accès en bus L8, 23, 27, 80

en partenariat avec **Mairie de TOULOUSE**



DÉCOUVREZ LE SPEED-SAIL
DES 7 ANS

Le nouveau sport de glisse en vogue !
Un skate ou un longboard, une voile de traction ou une wing, un peu de vent et c'est parti !
Le multiple champion de France, Pascal Malcoste, et la Piste des Géants vous attendent !

Apollines avec harnais, initiation au space-déc, aéroglosses, des ateliers de construction de ballons, la découverte de jardins éoliens, ...
pour tous les goûts !

PLUIE DE BONBONS
TOUTES LES HEURES
Trouvez les bonbons d'or et gagnez des lots chez vos commerçants !

LES AMIS DE L'ENVOI DES PIONNIERS
MAGE DU MINOTAURE EN PLEIN FESTIVAL

Stations Vélofixation n°239 et 267 depuis le centre par le Canal du Midi

Lines Banderé Garin Ligne 23 arrêt Piste des Géants (Jardins de la ligne) Lignes 27/80 arrêt Lardouan

Restauration tout autour de la place Soyez aux premières loges du festival !



Commission de Quartier 5.1

Vendredi 16 juin 2023

Mon Quartier + Facile

Mairie de  TOULOUSE

Atelier de concertation du Grand Parc Canal du 6 juin 2023 sur le boulevard Griffoul Dorval




Commission de Quartier 5.1

Vendredi 16 juin 2023

Atelier sur le code de la rue – Mercredi 24 mai de 18H à 20H – Maison des Associations – 3, place Guy Hersant – En présence de Maxime BOYER



RDV jusqu'au 30 juin 2023 sur jeparticipe.metropole.toulouse.fr pour consulter les rues impactées par quartiers et faire part de vos commentaires et suggestions



Ou flashez ce QR code pour vous y rendre directement

Commission de Quartier 5.1

Vendredi 16 juin 2023


**Mon
Quartier
+ Facile**

Réunion publique, au B612, le 7 juin 2023 – Présentations des études en cours - Aménagements des routes de Revel et de Labège



Commission de Quartier 5.1

Vendredi 16 juin 2023



Réunion publique d'information, le 13 avril 2023 – Rénovons collectifs



Commission de Quartier 5.1

Vendredi 16 juin 2023



Création et ouverture du marché de plein air de Montaudran – 14 mai 2023, place Marcel Bouilloux Lafont



Création et ouverture du marché de plein air de Montaudran – 14 mai 2023, place Marcel Bouilloux Lafont



Animations pendant l'ouverture du Marché du 14 mai 2023 :

- Voyages sur le dos de Minotaure, dirigé par la Halle de la Machine, accessible à tous (1 place PMR par voyage). 147 billets étaient offerts par la Mairie de Toulouse aux clients du marché.
- 400 tickets offerts par la Mairie de Toulouse aux clients du marché et remis par les commerçants du marché pour le manège Carré Sénart, destiné aux enfants, jusqu'au 11 juin. Ces tickets sont valables pendant un an.
- 100 tickets offerts par la Mairie de Toulouse pour visiter la Halle de la Machine, aux clients du marché et remis par les commerçants du marché, étalés sur tous les dimanches jusqu'au 11 juin. Ces tickets sont valables pendant un an.
- 100 tickets offerts par l'Envol des Pionniers pour visiter le Musée de l'Aéropostale, aux clients du marché et remis par les commerçants du marché, étalés sur tous les dimanches jusqu'au 11 Juin. La visite sera valable pendant 1 an.
- Un tirage au sort avec un panier garni, offert par les commerçants du marché.

Ce deuxième marché qui vient d'être créé pour notre quartier vient en complément de celui de la place de l'Ormeau (déplacé sur l'avenue Saint Exupéry pendant les travaux), et se tient tous les samedis matin.

Questions diverses

Commission de Quartier 5.1

Vendredi 16 juin 2023