

Réunion publique Pouvourville

Aménagement du Chemin des Clotasses et du Chemin de la Bourdette

Mercredi 30 novembre 2022

toulouse
métropole



Mon Quartier + Facile

MAIRIE DE  TOULOUSE

Ordre du jour :

- **Présentation de l'aménagement expérimental du Chemin des Clotasses**
- **Présentation de l'aménagement du Chemin de la Bourdette**
- **Questions & échanges**

Les règles de bonne conduite pendant la réunion :

Respecter la prise de parole de chacun



S'écouter



L'intérêt général doit guider vos interventions



Accepter les opinions différentes



Être force de proposition



Rester courtois



Ne pas filmer la réunion



Prendre la parole de manière brève et concise



Ne pas s'écarter des sujets à l'ordre du jour



Si vous souhaitez aborder un sujet qui n'est pas à l'ordre du jour de la réunion ou un sujet d'intérêt personnel, votre maire de quartier se tient à votre disposition pour échanger avec vous lors de ses permanences.

Contexte

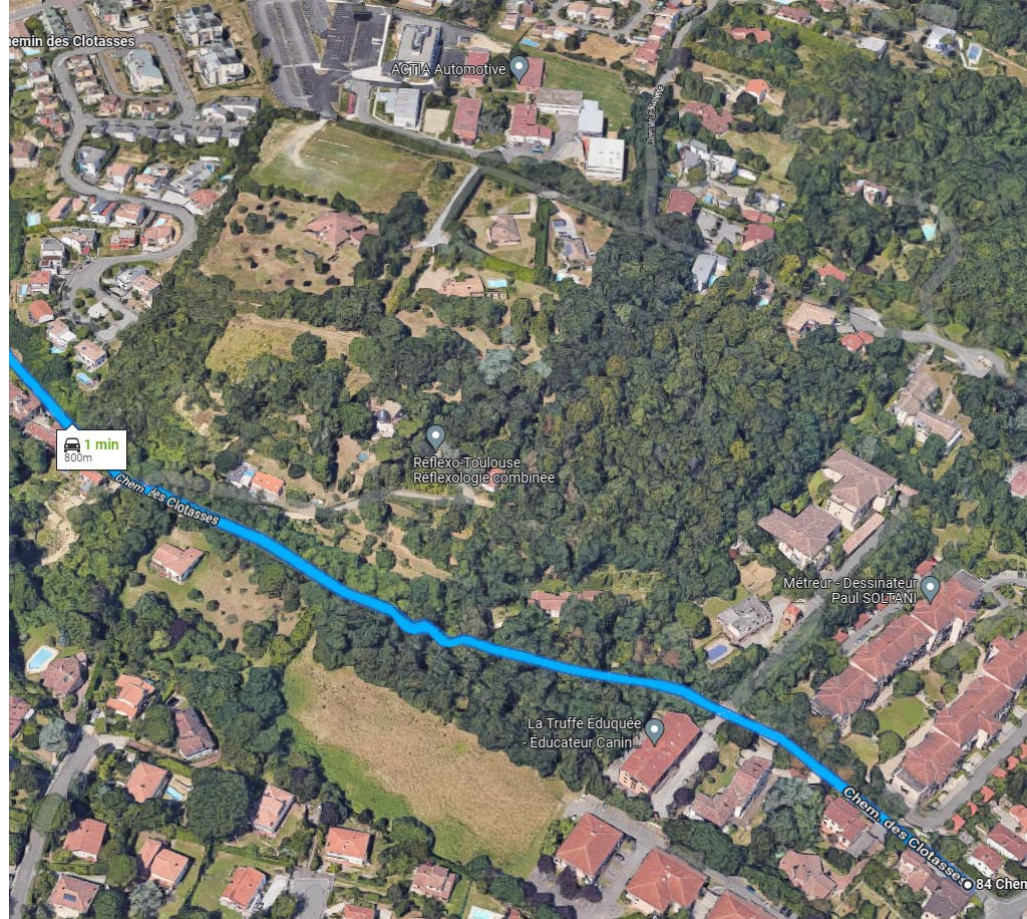
Les enjeux du réaménagement des Chemins des Clotasses et de la Bourdette

Etat des lieux :

- Deux chemins très importants pour la desserte du quartier.
- Une importante pente en long
- Une emprise de façade à façade restreinte
- Une discontinuité piétonne
- Absence d'aménagement cyclable
- Des réseaux « secs » (télécom, électrique et éclairage public) aériens sur Chemin de la Bourdette

Objectifs des aménagements :

- Sécuriser l'ensemble des flux.
- Expérimenter un aménagement de sécurisation sur le Chemin des Clotasses.
- Permettre aux habitants de la portion en sens unique du Chemin de la Bourdette une collecte de leurs ordures ménagères en créant un point de collecte enfoui.



Présentation des aménagements des Chemins des Clotasses et de la Bourdette

30 novembre 2022

toulouse
métropole

Mon
Quartier
+ Facile

MAIRIE DE TOULOUSE

1

Aménagement expérimental du Chemin des Clotasses

Présentation des aménagements des Chemins des Clotasses et de
la Bourdette

30 novembre 2022


toulouse
métropole


Mon
Quartier
+ Facile
MAIRIE DE  TOULOUSE

Aménagement expérimental

Chemin des Clotasses

Création de zones de croisement pour les véhicules et d'une continuité piétonne sécurisée

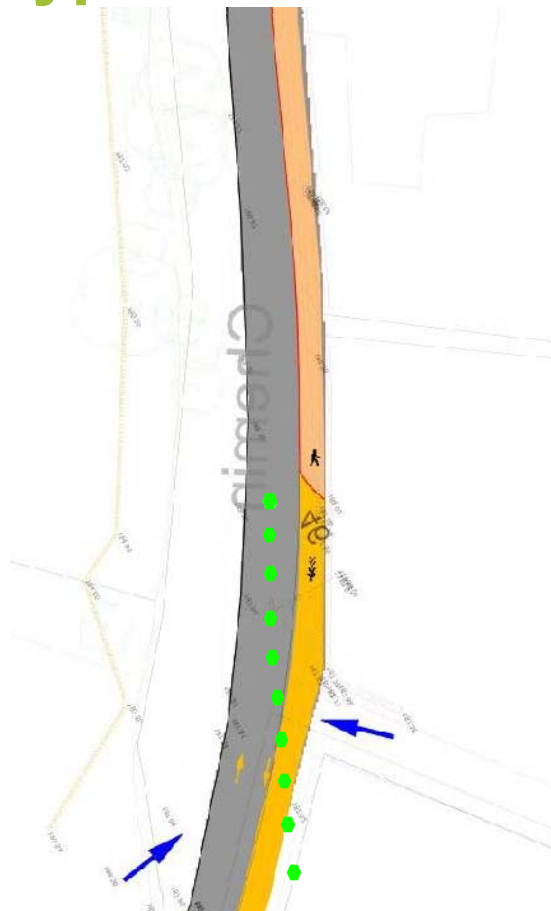
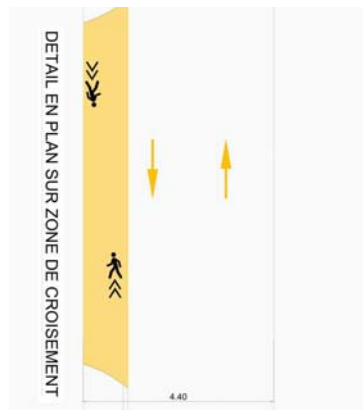
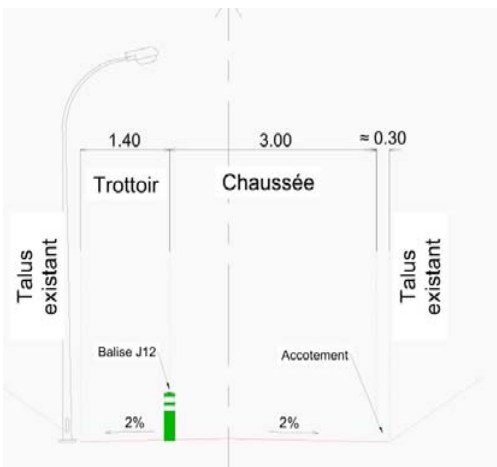


Plan global au format A0 consultable dans la salle

Présentation des aménagements expérimentaux du Chemin des Clotasses

30 novembre 2022

Zoom sur une zone type du Chemin des Clotasses



Un trottoir d'1m40 de largeur sera matérialisé par de la peinture au sol et protégé par des balises.

Une dizaine de zones de croisement, marquées le long du chemin, permettront aux automobilistes d'entrer et sortir du chemin, et de se croiser.

Dans la zone de croisement, le couloir piéton sera toujours matérialisé au sol par des pictogrammes « piéton » pour marquer la continuité du cheminement.

Présentation des aménagements expérimentaux du Chemin des Clotasses

30 novembre 2022

Zoom sur le croisement à proximité du Chemin des Sauges



Section comprise entre le n°67 Ch. des Clotasses et le Chemin des Sauges :

Création de passages piétons pour passage des trottoirs existants aux nouveaux trottoirs.

Présentation des aménagements expérimentaux du Chemin des Clotasses

30 novembre 2022

toulouse
métropole


Mon
Quartier
+ Facile

MAIRIE DE TOULOUSE

Exemple de couloir transitoire sur le Boulevard de la Marne



Le couloir piéton du Chemin des Clotasses sera similaire au couloir cyclable du Boulevard de la Marne : Marquage au sol de symboles et protection par balises.



Présentation des aménagement expérimentaux du Chemin des Clotasses

30 novembre 2022

Des panneaux explicatifs installés aux abords du Chemin des Clotasses

Présentation des aménagement expérimentaux du Chemin des Clotasses

30 novembre 2022




toulouse
métropole

Mon
Quartier
+ Facile

MAIRIE DE TOULOUSE

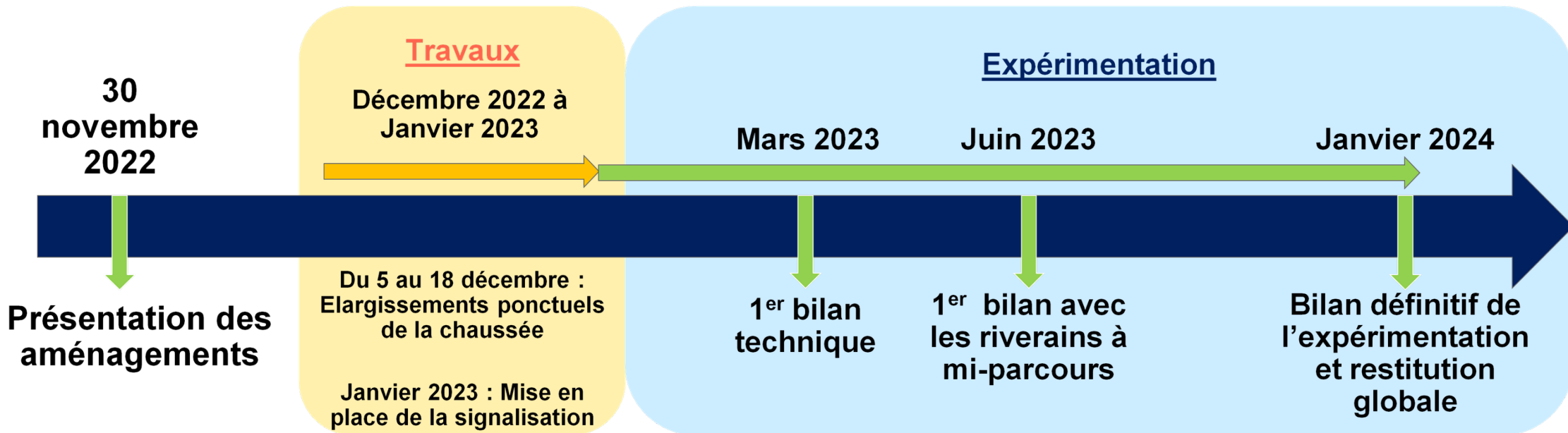
En complément : des améliorations en termes de signalisations cyclables seront installées pendant les travaux d'aménagement sur le secteur compris entre la Route de Narbonne et Ch. des Sauges



Présentation des aménagements expérimentaux du Chemin des Clotasses

30 novembre 2022

Calendrier : une concertation en continu de l'expérimentation



Estimation du coût de l'aménagement : 65 000 €

Présentation des aménagements expérimentaux du Chemin des Clotasses

30 novembre 2022

2

Aménagement du Chemin de la Bourdette

**Présentation des aménagements des Chemins des Clotasses et de
la Bourdette**

30 novembre 2022

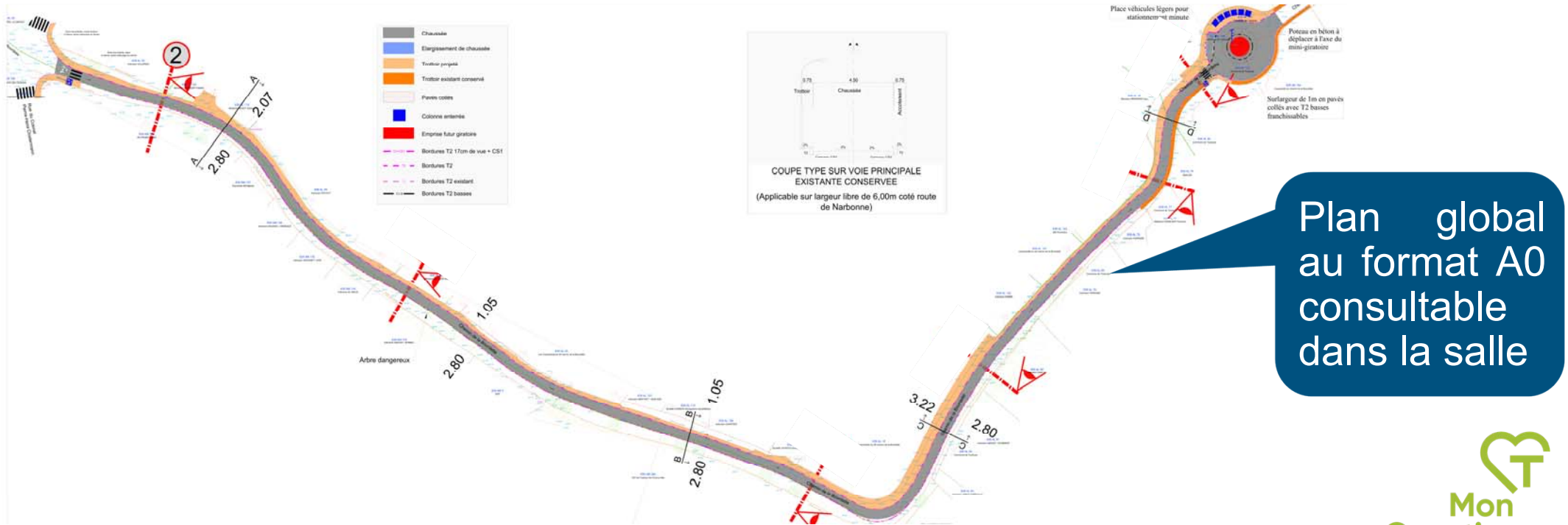
toulouse
métropole


Mon
Quartier
+ Facile

MAIRIE DE  TOULOUSE

Aménagement pérenne du Chemin de la Bourdette

Mise à sens unique partielle, requalification en zone de rencontre, création d'un cheminement piéton sécurisé et collecte de déchets avec colonnes enterrées au rond point du n°13 Ch. de la Bourdette.



Plan global au format A0 consultable dans la salle

Présentation des aménagements du Chemin de la Bourdette

30 novembre 2022

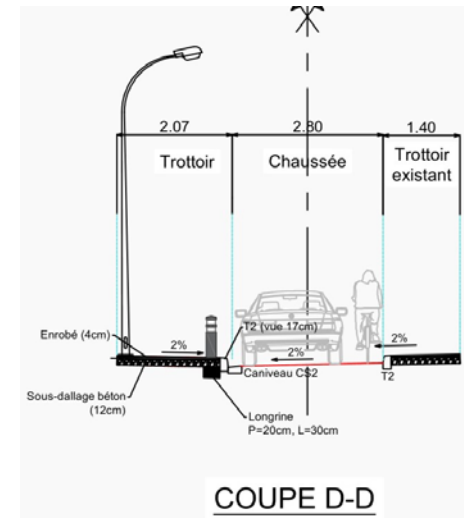
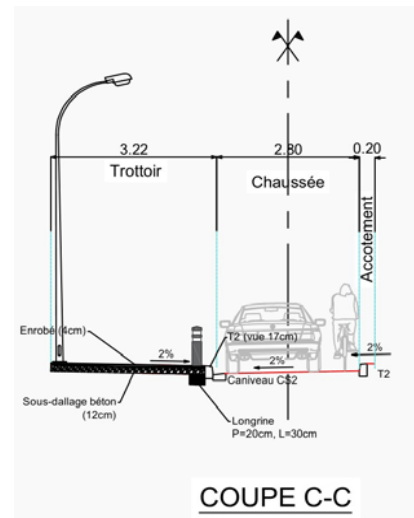
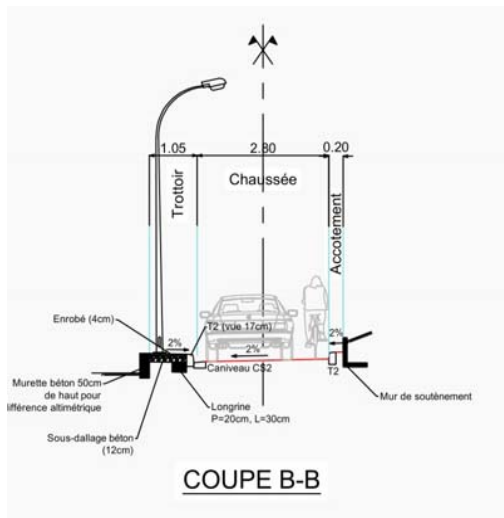
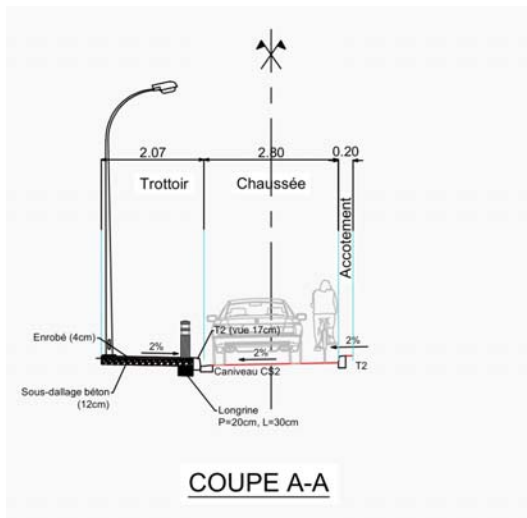
Zone de rencontre

L'**objectif** est de donner une place prépondérante à la vie locale. La circulation des véhicules est autorisée, mais les piétons sont **prioritaires** sur tous les véhicules à l'exception des tramways. Le partage de la voirie se fait entre les piétons et les véhicules à faible vitesse. Les cyclistes roulent **dans les deux sens**.

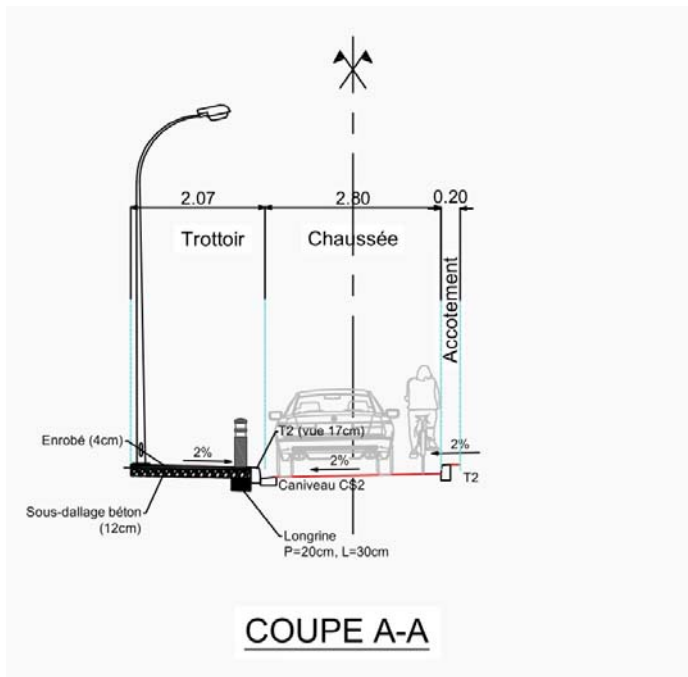


La vitesse est limitée à 20km/h pour tous types de véhicules.

Quatre profils différents selon les sections



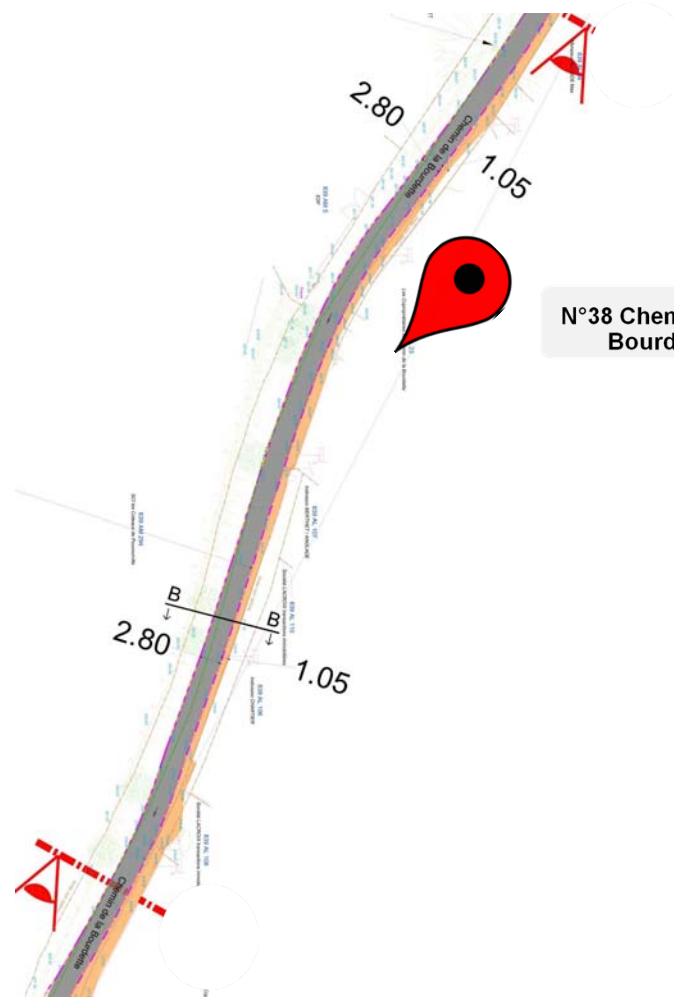
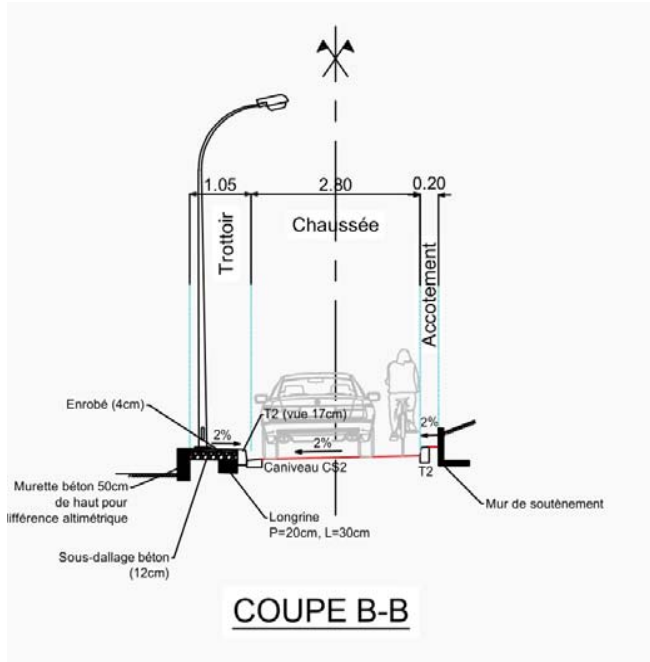
Zoom sur la coupe A



Un trottoir de 2m07 de largeur sera matérialisé et protégé par du mobilier urbain.

Une signalisation « Zone de rencontre » sera créée aux entrées et sorties du Chemin de la Bourdette, avec des logos marqués au sol.

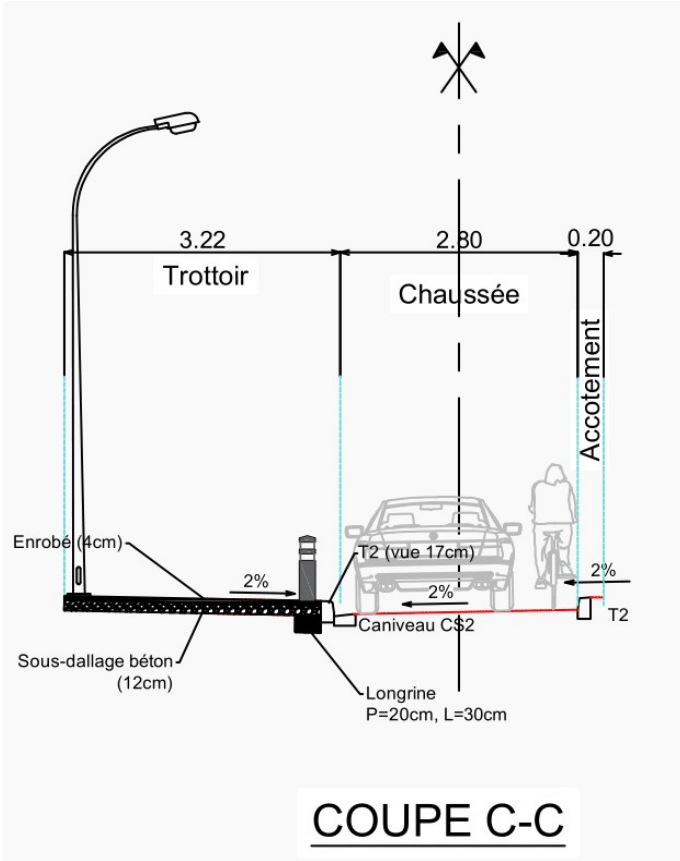
Zoom sur la coupe B



N°38 Chemin de la Bourdette

Du fait de l'étroitesse du chemin, le nouveau trottoir rétrécira pour atteindre 1m05 de large.

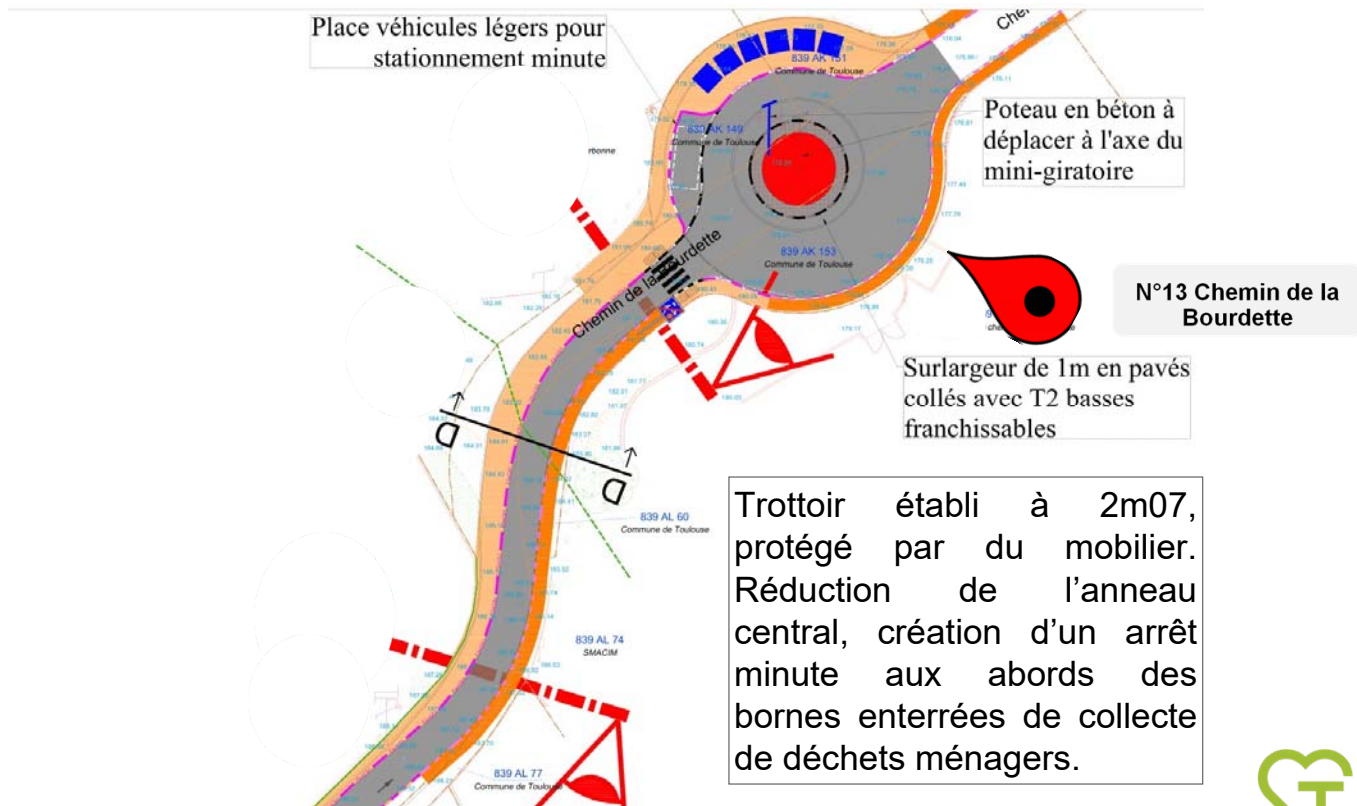
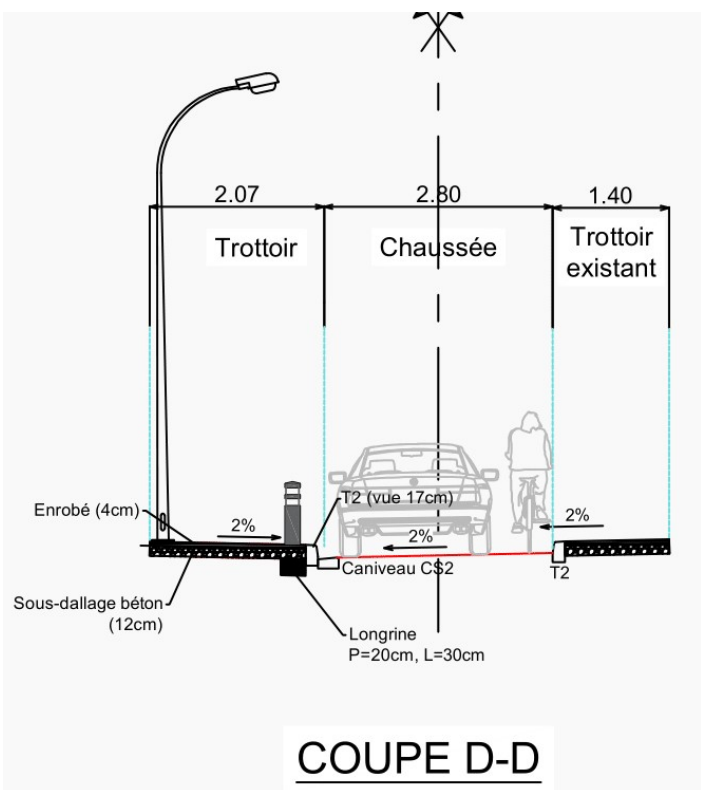
Zoom sur la coupe C



Elargissement du trottoir pour passer à 3,22m de large.

Le trottoir sera délimité par du mobilier urbain.

Zoom sur la coupe D



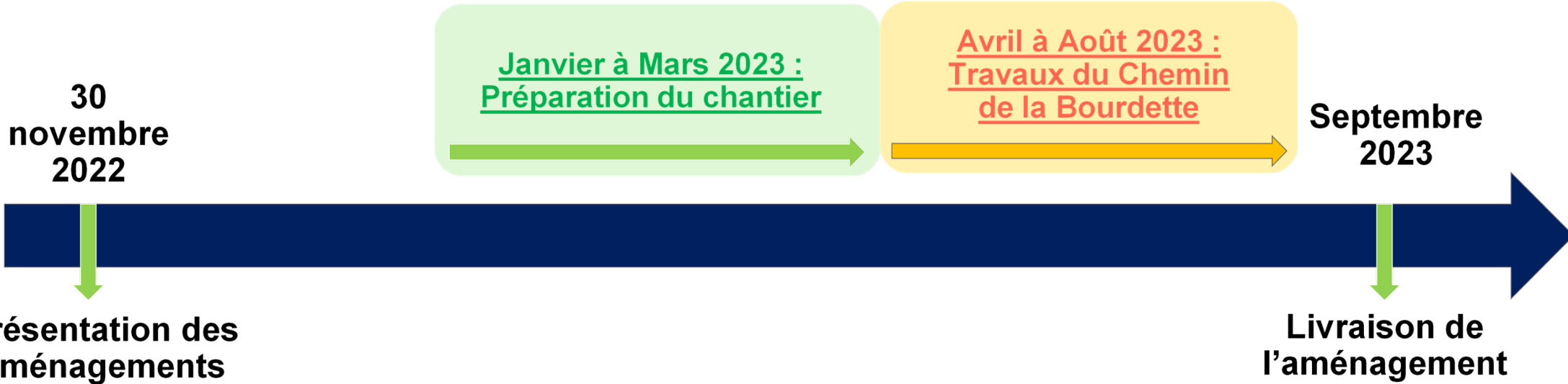
Exemple de bornes enterrées pour collecte des déchets



Présentation des aménagement expérimentaux du Chemin des Clotasses

30 novembre 2022

Calendrier des travaux du chemin de la Bourdette



Estimation du coût de l'aménagement : 600 000 €
(y compris prestations pour bornes à ordures)

Estimation du coût de l'enfouissement des bornes à ordures : 50 000 €

Présentation des aménagements du Chemin de la Bourdette

30 novembre 2022

NB : Coûts non inscrits initialement au budget de la collectivité.

Calendrier général

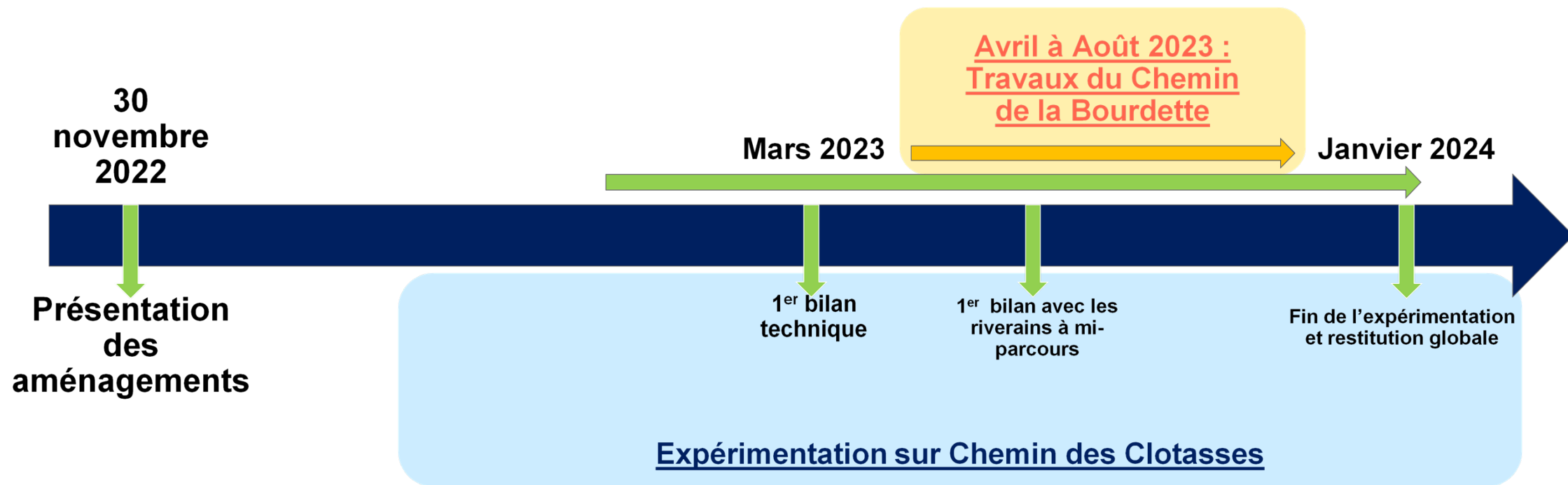
Présentation des aménagements du Chemin des Clotasses et de la Bourdette

30 novembre 2022

toulouse
métropole


Mon
Quartier
+ Facile
MAIRIE DE  TOULOUSE

Calendrier des travaux



Estimation du coût global : 665 000 €

Présentation des aménagements du Chemin des Clotasses et de la Bourdette

30 novembre 2022

Contacts pour travaux et retour sur l'expérimentation

Si vous avez des questions à propos des travaux :

- Chemin des Clotasses : M. FAURÉ Jean-Paul – 05 67 73 89 00
- Chemin de la Bourdette : secteur.sud-est@mairie-toulouse.fr

Pour faire part de vos retours sur l'expérimentation au Chemin des Clotasses :
secteur.sud-est@mairie-toulouse.fr

Questions & échanges

**Présentation des aménagements transitoires des Chemins des
Clotasses et de la Bourdette**

30 novembre 2022

toulouse
métropole


Mon
Quartier
+ Facile
MAIRIE DE  TOULOUSE