

# Commission de quartier 6.4

LAFOURGUETTE

**Mercredi 16 février 2022**

# 1

# Introduction

**Commission de quartier 6.4**

Mercredi 16 février 2022

  
Mon  
Quartier  
+ Facile

MAIRIE DE  TOULOUSE

# Ordre du jour de la Commission de Quartier 6.4 Lafourguette

**Date : Mercredi 16 février 2022**

**Horaires : 18h00 – 20h00**

**Lieu : salle des fêtes de Lafourguette, 28 rue de Gironis**

*Introduction par Mme OCHOA, Maire du quartier 6,4 : ouverture de la Commission de Quartier*

**Ordre du jour :**

- Création du restaurant seniors solidaire
- Renouvellement urbain Milan
- Projet d'un parking annexe de la fourrière
- Réhabilitation du Parc de Gironis
- Travaux en cours et à venir –Pôle territorial

**Commission de quartier 6.4**  
Mercredi 16 février 2022

  
Mon  
Quartier  
+ Facile

# Zoom sur la Commission de Quartier

- *présidée et animée par le Maire de quartier,*
- *ouverte à tous les habitants,*
- *instance publique de partage de l'information,*
- *se réunit 2 fois par an,*
- *différents domaines peuvent y être abordés :  
urbanisme, aménagement de l'espace public, stationnement, déplacement, propreté, animation sociale, etc*
- *Format = 2 heures*

**Commission de quartier 6.4**

Mercredi 16 février 2022

  
Mon  
Quartier  
+ Facile

MAIRIE DE  TOULOUSE

# 2

## Création du restaurant seniors solidaire

**Commission de quartier 6.4**

Mercredi 16 février 2022

  
Mon  
Quartier  
+ Facile

MAIRIE DE  TOULOUSE

# Rappel : qu'est ce qu'un restaurant solidaire pour les seniors ?

Les restaurants seniors solidaires :

- Sont de véritables lieux de convivialité, avec la restauration comme support, tous les jours de la semaine.
- S'adossent aux clubs seniors.
- Sont accessibles avec la carte « Montoulouse Seniors » pour les Toulousains retraités de plus de 60 ans.
- Tarif unique : 3,40€ le repas.



# Dans quel équipement réaliser ce projet ?

Le projet d'aménagement du restaurant seniors est prévu 3 place des Glières au sein de l'équipement municipal qui héberge déjà :

- **Le Club détente évasion Lafourquette**
- **L'Amicale des aînés de Lafourquette**



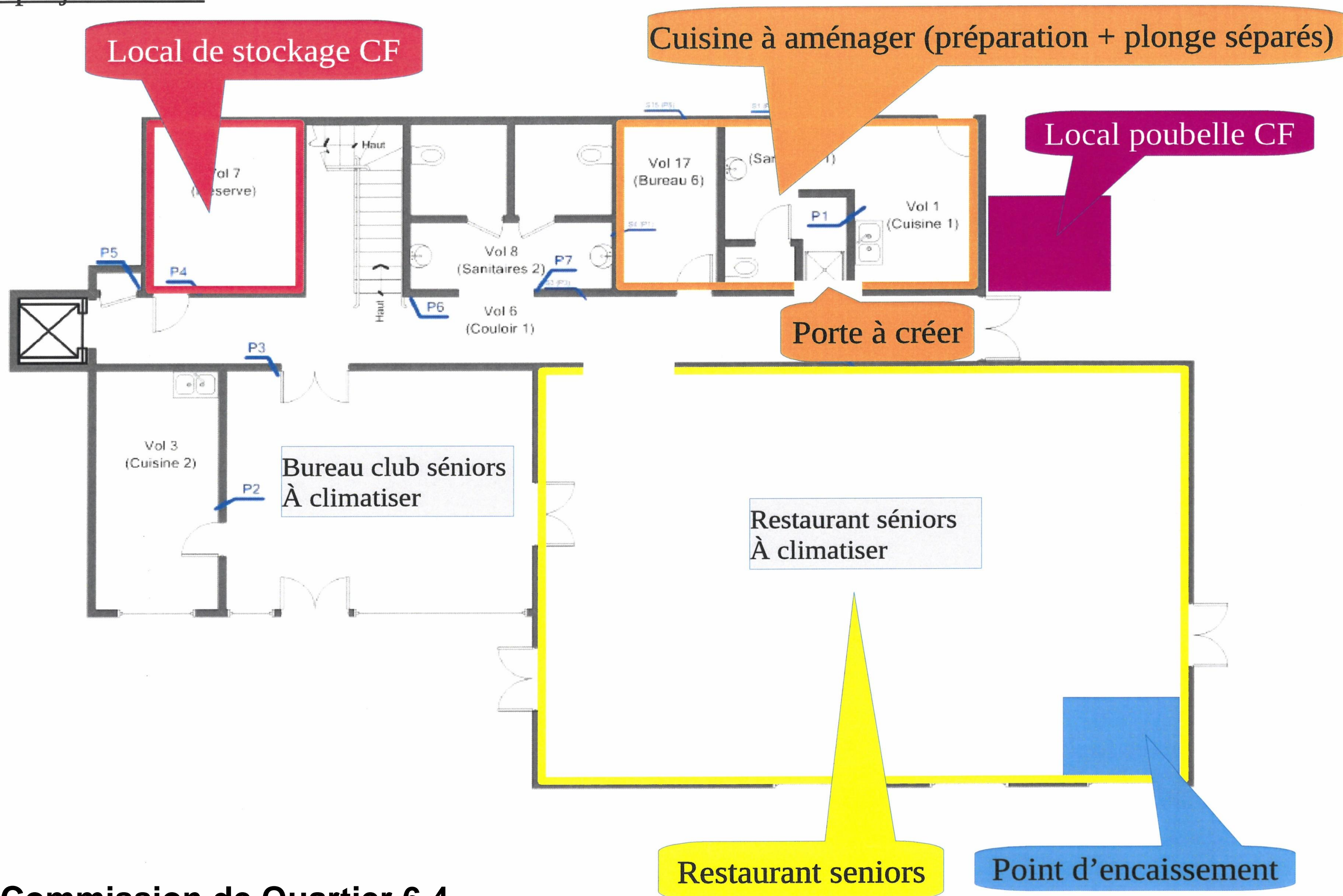
**Commission de Quartier 6.4**  
Mercredi 16 février 2022

  
**Mon  
Quartier  
+ Facile**

MAIRIE DE  TOULOUSE

# Quel aménagement est prévu pour ce projet ?

Plan projeté RDC :



**Les travaux au RDC pour le restaurant seniors consistent à créer :**

- Un espace de restauration insonorisé avec un point d'encaissement dans la salle Jean Diebold pour une capacité d'accueil de 65 personnes assises.
- une cuisine (coin préparation + plonge séparés).
- un local de stockage.
- un local poubelle à l'extérieur.
- Une remise en peinture de l'ensemble sera également effectuée.
- Le calendrier est en cours de définition par les services techniques.

Commission de Quartier 6.4

Mercredi 16 février 2022

  
Mon  
Quartier  
+ Facile

MAIRIE DE  TOULOUSE



3

# Renouvellement urbain Milan / **Reporté**

**Commission de quartier 6.4**

Mercredi 16 février 2022

  
Mon  
Quartier  
+ Facile

MAIRIE DE  TOULOUSE

# 4

## Projet d'un parking annexe de la fourrière

**Commission de quartier 6.4**

Mercredi 16 février 2022

  
Mon  
Quartier  
+ Facile

MAIRIE DE  TOULOUSE

# Un parc principal saturé

# Parc principal fourrière Avenue des Etats-Unis

## Un parc sous dimensionné

La Police Municipale a dressé, en 2019, 70 532 PV pour stationnement gênant ou très gênant.

Seuls 11 733 véhicules ont pu être placés en fourrière soit **16,64%**



16/02/22

## Comparatif

VILLE	NOMBRE DE PLACES	NOMBRE D'HABITANTS	RATIO PLACES/HAB
Montpellier	2 000	277 639	1 PL / 138 HAB
Lyon	1 320	513 275	1 PL / 388 HAB
Marseille	1 000	861 635	1 PL / 861 HAB
Bordeaux	800	249 712	1 PL / 312 HAB
Toulouse	472	471 941	1 PL / 1 000 HAB

# L'objectif du projet

# Création d'un parking annexe fourrière

## Parking secondaire

L'activité principale quotidienne de la fourrière restera sur le site de l'avenue des Etats-Unis



Très faible  
taux de  
rotation –  
parking  
secondaire

Fort taux de  
rotation – site  
principal – avec  
Accueil

## Les différents cas de mise en fourrière

### - Immobilisations Judiciaires

Souvent beaux véhicules – Délai plusieurs mois -

### - Stationnement abusif (public & privé)

Délai 30j par véhicule -

### - Stationnement gênant – très gênant

Délai 48h par véhicule – fort taux de rotation & allées et venues.

### - Déplacements gratuits

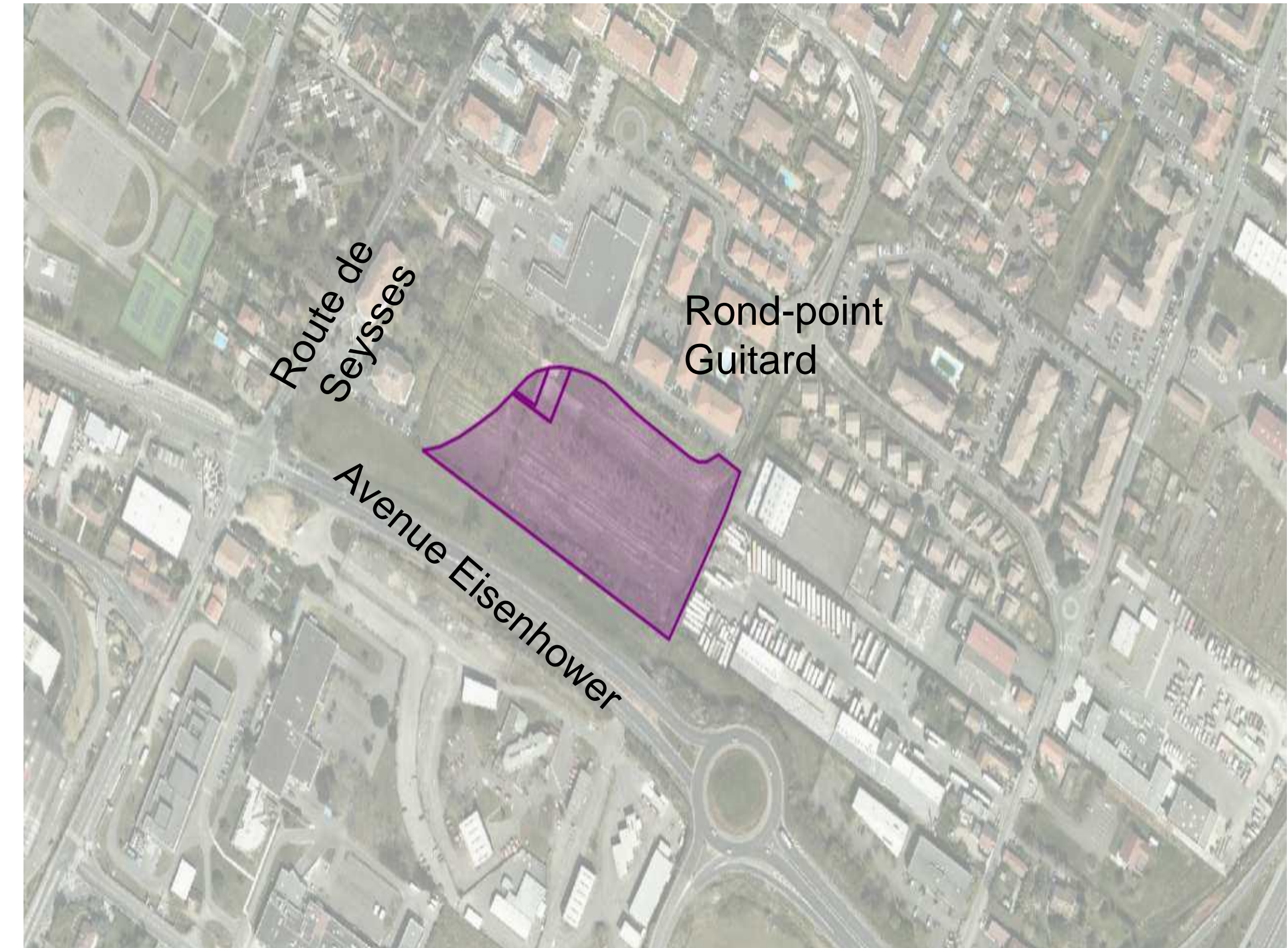
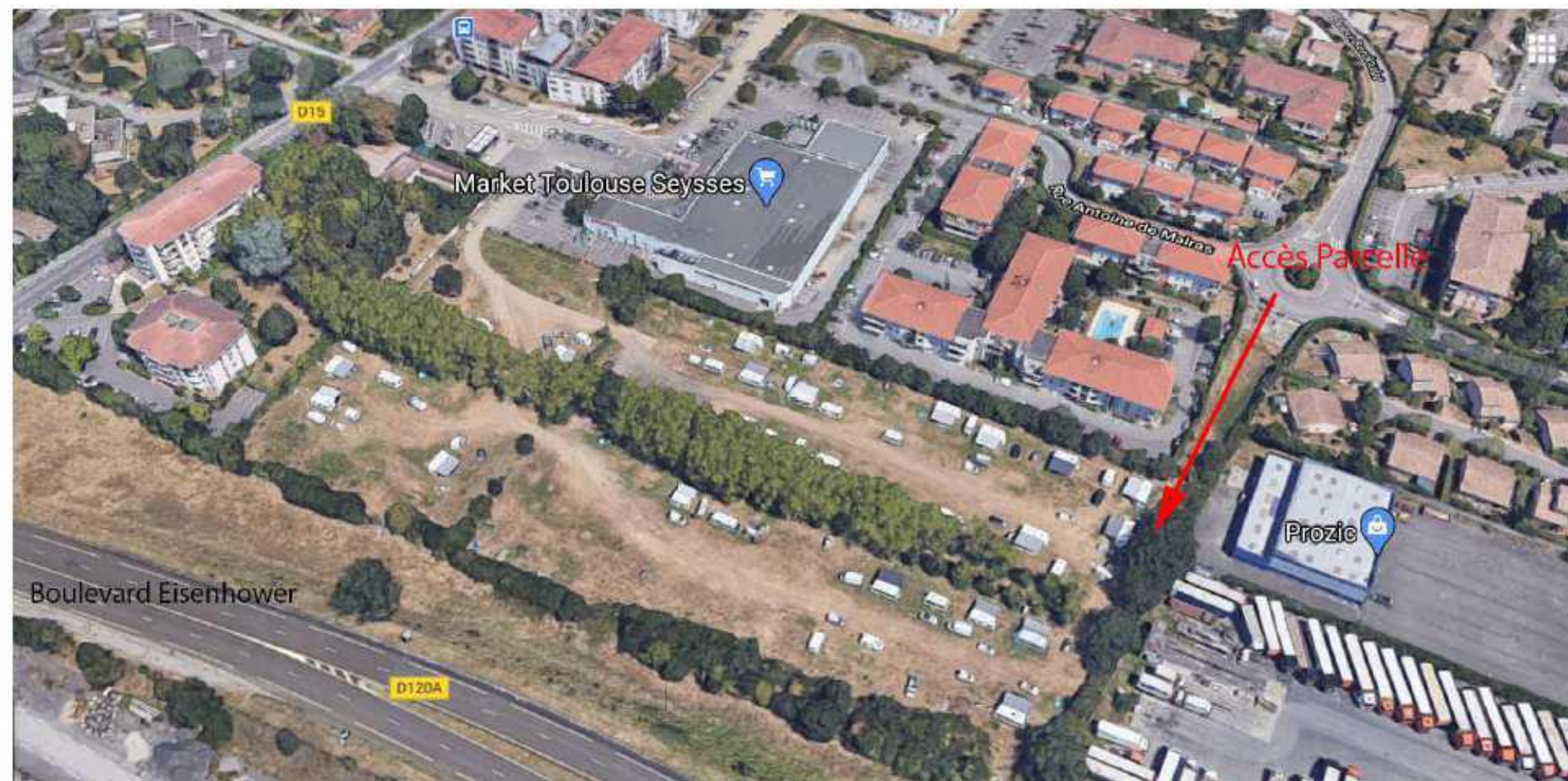
Délai 48h par véhicule – fort taux de rotation & allées et venues.

# Création d'un parking annexe fourrière

## Un terrain municipal identifié de 1,2 hectares

En bordure de l'avenue Eisenhower, route de Seysses et rue Antoine de Malras

Antérieurement occupé par les populations nomades



# Création d'un parking annexe fourrière

## Projet Initial :

**Une capacité d'environ 370 places dans un environnement sécurisé où l'environnement est respecté**

- Un local de surveillance en dur pour un agent de sécurité
- Une enceinte en grillage de 2,50 m de hauteur, complétée par les arbres et les haies existants
- Une vidéo protection reliée au Poste de Commandement de la Police Municipale
- Un éclairage intelligent à luminosité modulaire





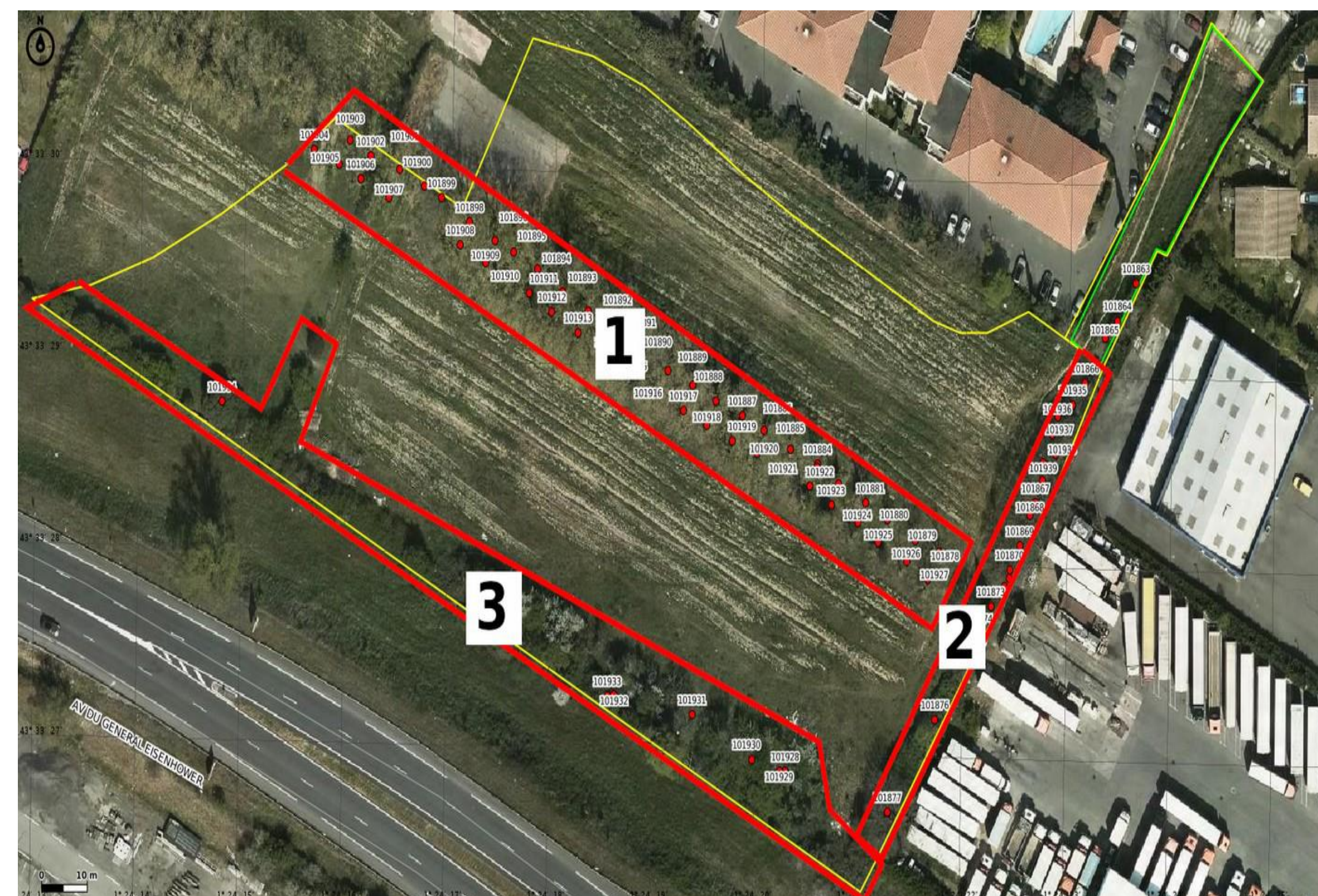
# Phases d'étude du projet

# Création d'un parking annexe fourrière

## Une étude commandée en fin d'année dernière

Un premier inventaire phytosanitaire des arbres et arbustes indique une majorité de sujets ornementaux et quelques uns de type forestier

- **Zone 1** : Essentiellement des platanes en alignement régulier avec des pousses spontanées de chêne pubescents et de prunus
- **Zone 2** : Chênes et ormes
- **Zone 3** : Essences essentiellement forestières (chênes et prunus)



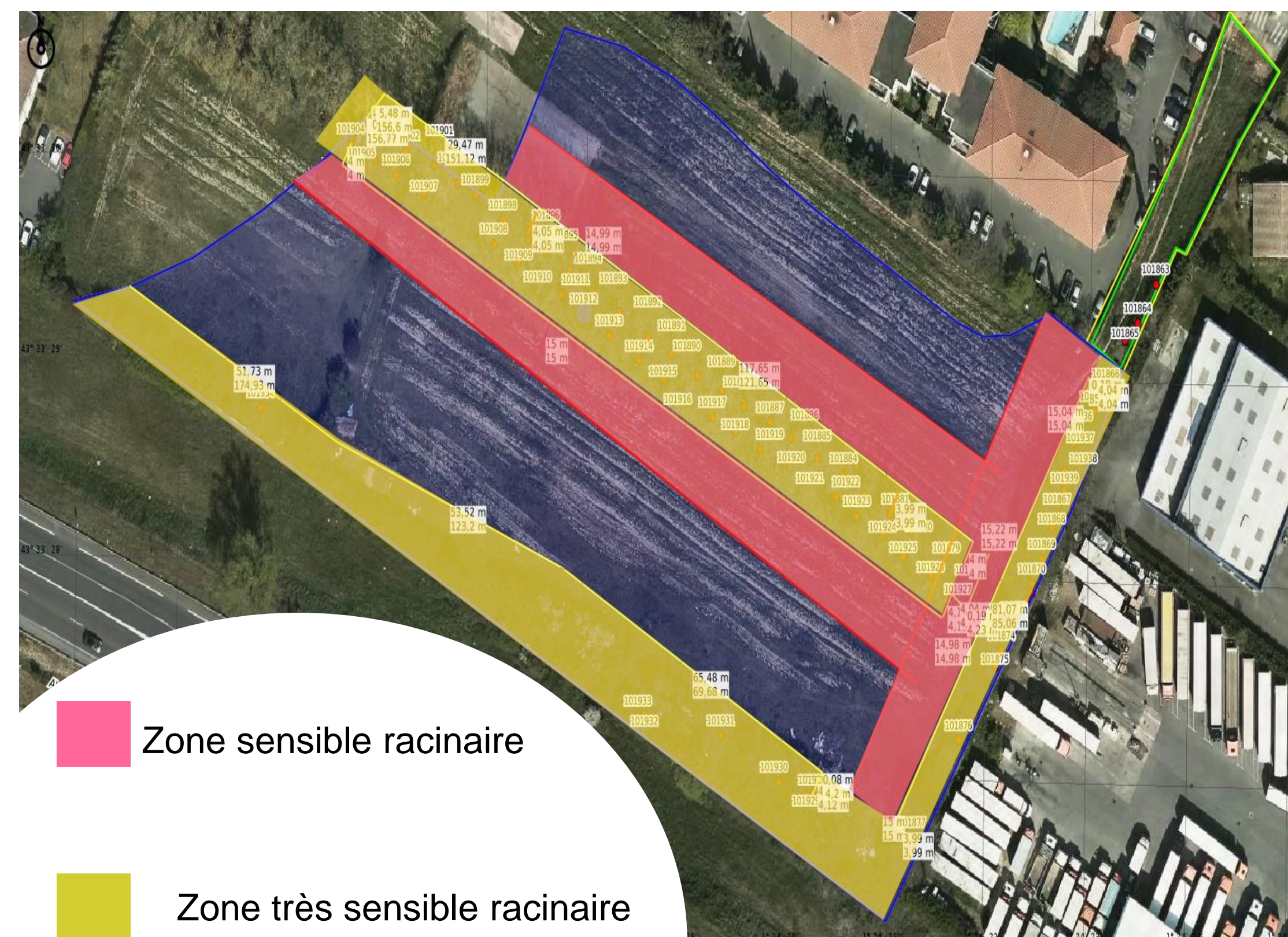
# Création d'un parking annexe fourrière

## L'aménagement tirera partie des arbres et arbustes existants

Le projet tiendra compte de la présence des jeunes chênes, des trois haies arbustives et arborées car elles ont un double intérêt paysager et écologique.

Elles seront conservées comme un réservoir potentiel d'arbres et arbustes déjà développés.

Les zones racinaires ont déjà été déterminées conformément au barème VIE (adopté en Conseil Municipal en juin 2021) qui détermine la zone de protection



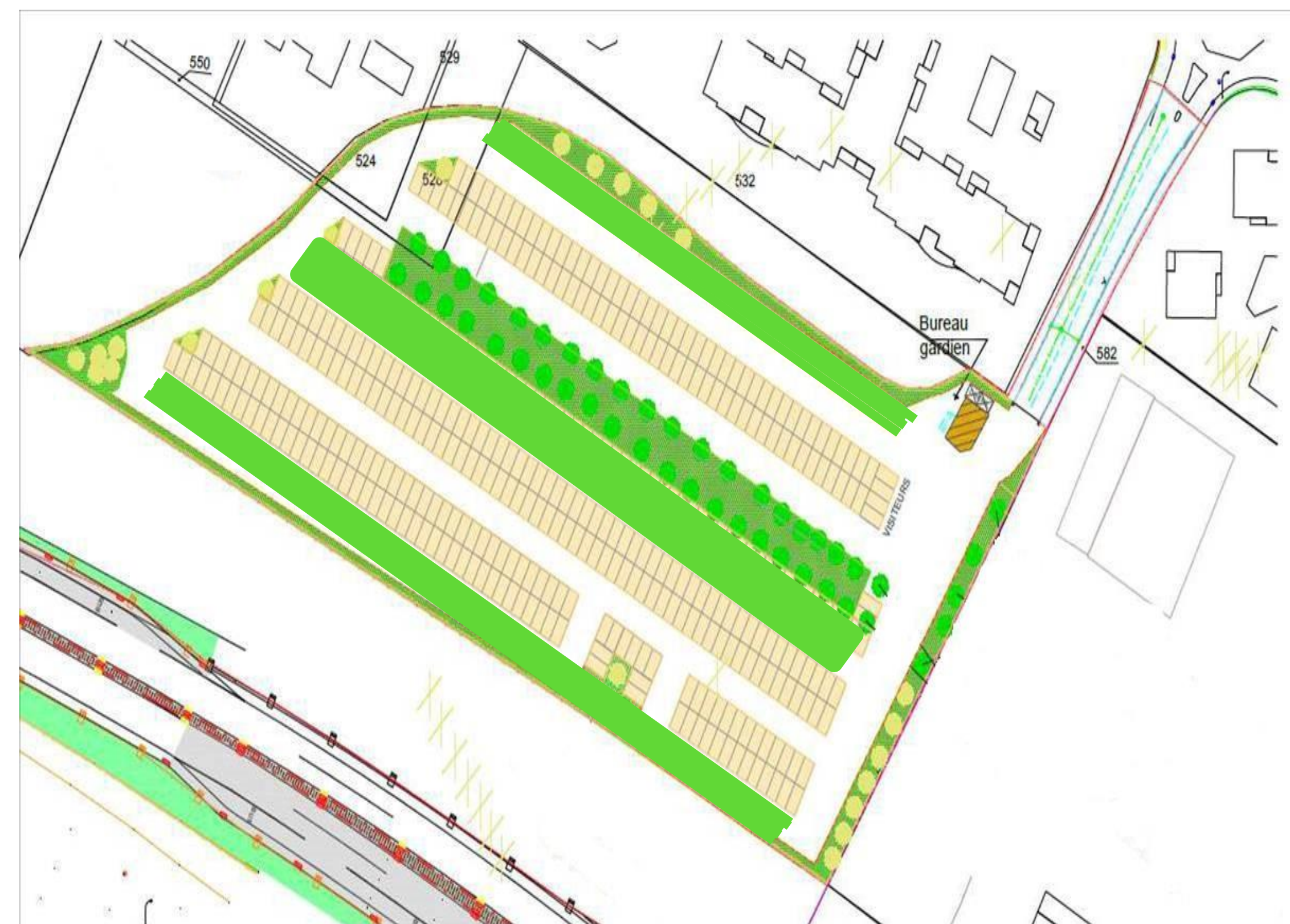
# Création d'un parking annexe fourrière

## Projet tenant compte des premiers retours de l'étude environnementale

### 2022 : Début d'année prioritairement axée sur les études d'impact environnementales

- Divers échanges avec les services de l'Etat
  - Cabinet d'écologues : commande d'une prospection du site sur un cycle biologique complet (4 saisons) avec une recherche de gîtes potentiels chiroptères et autres faunes
  - Une étude des sols
  - En protection racinaire : ajout d'une distance d'écartement aux arbres
- ➔ Réduction du projet de parking à 300 places max

A l'issue de ces études, du projet travaillé et présenté, une concertation sera organisée



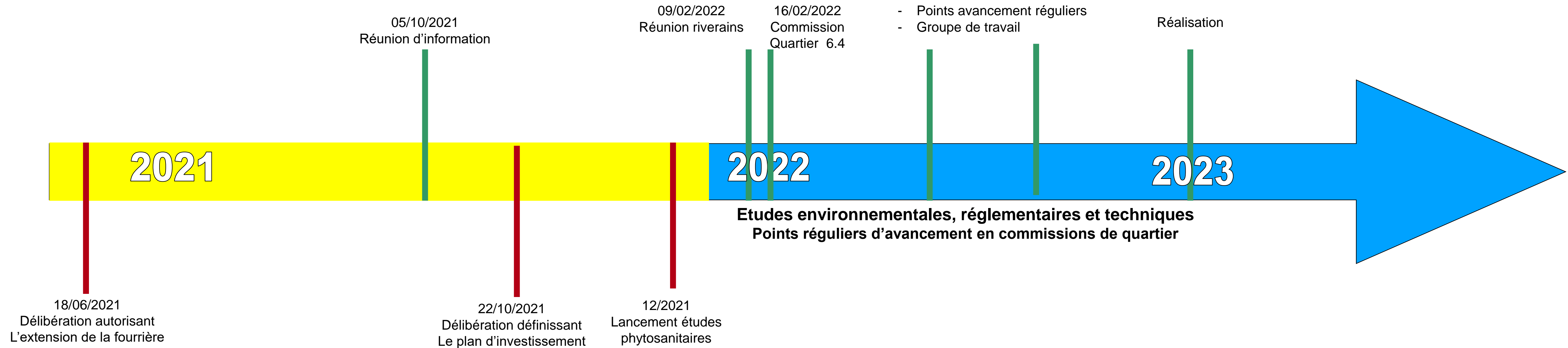
# Point projet

**Présentation parking secondaire fourrière**  
16/02/2022

# Création d'un parking annexe fourrière

## Avancement de l'étude

Les dates a venir ne sont pas encore connues



16/02/22

# 5

## Réhabilitation du parc de Gironis

**Commission de quartier 6.4**

Mercredi 16 février 2022

  
Mon  
Quartier  
+ Facile

MAIRIE DE  TOULOUSE

# Aménagement du parc de Gironis



**Commission de Quartier 6.4**  
Mercredi 16 février 2022



# Proposition de base



Commission de Quartier 6.4  
Mercredi 16 février 2022

  
Mon  
Quartier  
+ Facile

MAIRIE DE  TOULOUSE

# Proposition de base



Réfection des allées en grave émulsion calcaire




Remplacement du mobilier urbain le long des allées principales



Arasement de la butte et du terrain de cross



Création d'un caniparc de 600m<sup>2</sup>



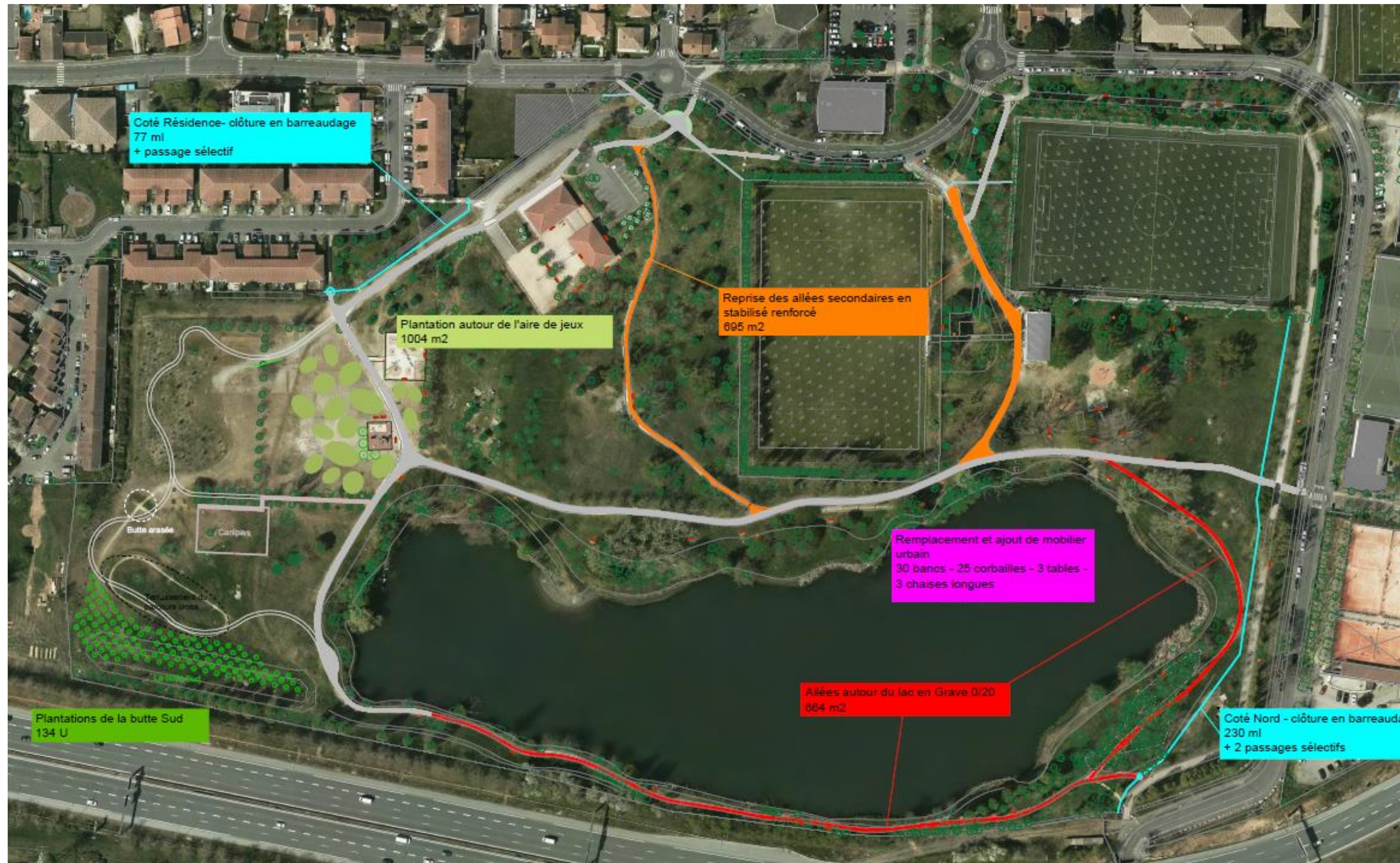
Création de véritables entrées



Gestion des eaux pluviales devant les vestiaires

**Commission de Quartier 6.4**  
Mercredi 16 février 2022

# Aménagements optionnels soumis à la consultation



Commission de Quartier 6.4  
Mercredi 16 février 2022

  
Mon  
Quartier  
+ Facile

MAIRIE DE  TOULOUSE

# Aménagements optionnels soumis à la consultation



Clôture de l'intégralité du parc



Création de pastilles de plantation autour des aires de jeux



Réfection des allées secondaires en stabilisé



Réfection du cheminement autour du lac en grave 0/20



Changement de l'intégralité du mobilier et ajout de mobilier



Plantation de 130 arbres sur la butte Sud



Création d'une aire de modules fitness



Mise en place de signalétique directionnelle et pédagogique

**Commission de Quartier 6.4**  
Mercredi 16 février 2022

  
**Mon Quartier + Facile**

MAIRIE DE  TOULOUSE

# Concertation Aménagements optionnels

Atelier de concertation [sur inscription\\*](#)

**Mercredi 09 mars 2022**

18h – 20H

Salle des fêtes de Lafourquette, 28 rue de Gironis

- Formulaire papier en séance / via la plateforme : [jeparticipe.toulouse.fr](http://jeparticipe.toulouse.fr)

Commission de Quartier 6.4

Mercredi 16 février 2022

  
Mon  
Quartier  
+ Facile

MAIRIE DE  TOULOUSE

# 6

## Travaux et aménagements du Pôle territorial Sud

**Commission de quartier 6.4**

Mercredi 16 février 2022

  
Mon  
Quartier  
+ Facile

MAIRIE DE  TOULOUSE

# Réalisations 2021

## Boulevard Eisenhower

Réfection de la couche de roulement

- Reprise de 5 sections (Saint simon – Seysses)
- Coordination avec les reprises liées à NXP

## Rue Régence


- Mise en place de potelets
- Marquage de places supplémentaires
- Elargissement du trottoir en bout de voie

## Reprise des bandes passage piéton route de Seysses

## Réalisation voie d'accès chantier PC Mosquée

Commission de quartier 6.4

Mercredi 16 février 2022



# Programmation 2022

## Etudes et travaux

### Rue Pierre Fontan – Rue Babinet

- Comptages routiers à lancer pour évaluer les vitesses pratiquées sur la rue Babinet : problème de shunt
- Comptages routiers à lancer pour évaluer le nombre de véhicules par sens sur la rue Fontan : problème d'emprise pour le croisement de véhicules

### Rue de Londres et rue Trianon

- Etude en cours pour création de places de stationnement

### Carrefour Vendôme / Trianon / Londres / Bruxelles

- Etude en cours pour sécuriser le carrefour

**Commission de quartier 6.4**

**Mercredi 16 février 2022**



# Programmation 2022

## Etudes et travaux

### Rue Vendôme

- Etude en cours pour modification des poches de stationnement en raison d'une mauvaise visibilité en sortie de la rue Dauphine
- Diagnostic de l'état des trottoirs à réaliser en 2022

### Rue Auguste Guénot

- Etude en cours, côté rue Gauguin, pour créer des places de stationnement et l'interdire au droit des accès pour une programmation en 2022.
- Etude en cours pour organiser le stationnement au droit de la placette, côté Gauguin pour une programmation en 2022

## Boulevard Thibaud – Création accès SDIS programmé en 2022

Commission de quartier 6.4

Mercredi 16 février 2022

# Programmation 2022

## Etudes et travaux

### Rue de Gironis

- Des comptages routiers ont été réalisés. La synthèse est en cours pour voir si des aménagements doivent être étudiés
- Etude réalisée pour améliorer la continuité cyclable au droit du passage à niveau pour une programmation en 2022

### Chemin du Chapitre

- Comptages routiers à lancer pour évaluer les vitesses pratiquées

### Rue Maryse Bastié – parking école Buffon

- Etude en cours pour réaménager le parking de l'école afin de sécuriser l'accès en modes doux et créer un parvis
- Synthèse des comptages routiers en cours.

**Commission de quartier 6.4**

**Mercredi 16 février 2022**

# Programmation 2022

## Etudes et travaux

### Rue Jean Bardy – Rue Rimont

- Etude en cours pour maximiser le nombre de places de stationnement et l'interdire au droit des accès riverains pour une programmation en 2022

### Rue Banières

- Au droit du n°18, étude en cours pour la création de places de stationnement pour une programmation en 2022

### Rue Calbairac – rue Cheverry

- Etude en cours pour la remise à double sens de la rue Calbairac entre Cheverry et Despiau
- Etude en cours pour création de stationnement sur les rues Calbairac et Cheverry

**Commission de quartier 6.4**

**Mercredi 16 février 2022**

  
**Mon  
Quartier  
+ Facile**

# Programmation 2022

## Etudes et travaux

### Rue Berdoulat

- Etude en cours pour la création d'un cheminement en stabilisé et des places de stationnement

### Rue David Neel

- Etude en cours pour la création d'un cheminement en stabilisé

### Chemin du Roussimort

- Comptages routiers à lancer pour évaluer les vitesses pratiquées et connaître le nombre de véhicules en contre-sens et le nombre de poids lourds de + de 3.5T

### Zones 30 – Marquage ellipses à programmer en 2022

**Commission de quartier 6.4**

Mercredi 16 février 2022

# Programmation 2022

## Etudes et travaux

### Chemin Simon Vouet

- Comptages routiers à lancer pour évaluer les vitesses pratiquées
- Diagnostic de l'état des trottoirs et de la chaussée à réaliser en 2022

### Secteur Milan

- Etude à lancer, rue de Bruxelles, pour renforcer le marquage au sol des places de stationnement et empêcher le stationnement illicite au droit des accès riverains
- Etude à lancer pour organiser le stationnement et la circulation autour de la Place du Milan
- Enquête publique en cours de programmation pour le classement d'office des voies de la Cité des Combattants

**Commission de quartier 6.4**

Mercredi 16 février 2022

  
Mon  
Quartier  
+ Facile

# 7

## Questions diverses

**Commission de quartier 6.4**

Mercredi 16 février 2022


  
Mon  
Quartier  
+ Facile

MAIRIE DE  TOULOUSE

# Questions diverses

Temps d'échanges

*Nous vous remercions de votre participation et restons à votre écoute à l'adresse [secteurouest@mairie-toulouse.fr](mailto:secteurouest@mairie-toulouse.fr)*



*Retrouvez le diaporama de la commission de quartier sur le site [www.toulouse.fr](http://www.toulouse.fr), onglet « Vos quartiers »*